



РЕСПУБЛИКА КАРЕЛИЯ
ГЛАВА
СОРТАВАЛЬСКОГО МУНИЦИПАЛЬНОГО ОКРУГА
ПОСТАНОВЛЕНИЕ

от «31» марта 2026 г.

№ 34

**О проведении публичных слушаний по вопросу согласования проекта
схемы расположения земельного участка, образуемого под
многоквартирным жилым домом, расположенного по адресу: Российская
Федерация, Республика Карелия, Сортавальский муниципальный округ,
г. Сортавала, ул. Новая, д. 24**

Руководствуясь ст. 5.1 Градостроительного кодекса Российской Федерации, ч. 2 ст. 6 Федерального закона от 29.12.2004 г. № 191-ФЗ «О введении в действие Градостроительного кодекса Российской Федерации», п. 2.1. ст. 11.10 Земельного кодекса Российской Федерации, Федеральным Законом от 06.10.2003 г. № 131-ФЗ «Об общих принципах организации местного самоуправления в Российской Федерации», правилами землепользования и застройки муниципального образования, постановлением администрации Сортавальского муниципального округа от 18.12.2024 г. № 120 «О создании коллегиального совещательного органа», Уставом Сортавальского муниципального округа, в целях соблюдения права человека на благоприятные условия жизнедеятельности, прав и законных интересов правообладателей земельных участков и объектов капитального строительства Сортавальского муниципального округа поселения постановляю:

1. Провести публичные слушания по вопросу согласования проекта схемы расположения земельного участка на кадастровом плане территории, образуемого под многоквартирным жилым домом, расположенным в кадастровом квартале 10:07:0010224 по адресу: Российская Федерация, Республика Карелия, Сортавальский муниципальный округ, г. Сортавала, ул. Новая д. 24 (далее - Проект).

2. Организатору публичных слушаний – коллегиальному совещательному органу обеспечить:

1) оповещение о начале публичных слушаний и опубликование оповещения в газете «Ладога-Сортавала» не позднее чем за семь дней до дня

размещения на официальном сайте администрации Сортавальского муниципального округа Проекта;

2) размещение оповещения на информационных стендах, оборудованных при здании администрации Сортавальского муниципального округа.

3) размещение Проекта на официальном сайте администрации Сортавальского муниципального округа в сети Интернет;

4) проведение экспозиции Проекта в течение всего периода его размещения;

5) проведение собрания участников публичных слушаний;

6) подготовку и оформление протокола публичных слушаний;

7) подготовку и опубликование заключения о результатах публичных слушаний не позднее чем в десятидневный срок со дня проведения собрания участников публичных слушаний.

2. Срок проведения публичных слушаний по Проекту со дня оповещения жителей муниципального образования об их проведении до дня опубликования заключения о результатах публичных слушаний не может быть менее 14 дней и более 30 дней.

3. Местом проведения собрания участников публичных слушаний определить здание администрации Сортавальского муниципального округа по адресу: г. Сортавала, ул. Гагарина, д.12.

4. В период размещения Проекта и проведения экспозиции участники публичных слушаний имеют право вносить предложения и замечания, касающиеся такого Проекта:

1) в письменной или устной форме в ходе проведения собрания участников публичных слушаний;

2) в письменной форме в адрес организатора публичных слушаний;

3) посредством записи в книге (журнале) учета посетителей экспозиции Проекта.

5. Опубликовать настоящее постановление в газете «Ладога-Сортавала» и разместить на официальном сайте администрации Сортавальского муниципального округа в сети Интернет.

Глава Сортавальского
муниципального округа



С.В. Крупин

Оповещение о проведении публичных слушаний по вопросу согласования проекта схемы расположения земельного участка, образуемого под многоквартирным жилым домом, расположенного по адресу: Российская Федерация, Республика Карелия, Сортавальский муниципальный округ, г. Сортавала, ул. Новая, д. 24

К рассмотрению на публичных слушаниях предлагается проект схемы расположения земельного участка на кадастровом плане территории, образуемого под многоквартирным жилым домом, расположенным в кадастровом квартале 10:07:0010224 по адресу: Российская Федерация, Республика Карелия, Сортавальский муниципальный округ, г. Сортавала, ул. Новая д. 24.

Начало проведения публичных слушаний: со дня оповещения жителей муниципального образования об их проведении 03 апреля 2026 г.

Экспозиция Проекта, подлежащего рассмотрению на публичных слушаниях, открыта для посещения с 03 апреля 2026 г. по 21 апреля 2026 г. по адресу: г. Сортавала, ул. Гагарина, д. 12 (в рабочие дни с 09.00 до 17.00 час., перерыв на обед с 13.00 до 14.00 час).

Предложения и замечания по Проекту принимаются в период его размещения в администрации Сортавальского муниципального округа по адресу: г. Сортавала, ул. Гагарина, д. 12 (в приемные дни с 14.00 до 17.00 час., по понедельникам и средам) или по электронной почте: arh-grad-gpsort@mail.ru. Предложения и замечания, касающиеся Проекта, вносятся:

- 1) в письменной или устной форме в ходе проведения собрания участников публичных слушаний;
- 2) в письменной форме в адрес организатора публичных слушаний;
- 3) посредством записи в книге (журнале) учета посетителей экспозиции Проекта.

Проведение собрания участников публичных слушаний: 21 апреля 2026 г. в 11.00 час. в здании администрации Сортавальского муниципального округа по адресу: г. Сортавала, ул. Гагарина, д. 12.

Проект решения подлежит размещению на официальном сайте администрации Сортавальского муниципального округа в сети «Интернет» (<http://рк-сортавала.рф/>) в разделе «Архитектура и градостроительство».

Организатор публичных слушаний



Приложение — схема расположения
земельного участка на кадастровом плане территории

**СХЕМА
РАСПОЛОЖЕНИЯ ЗЕМЕЛЬНОГО УЧАСТКА ИЛИ ЗЕМЕЛЬНЫХ УЧАСТКОВ НА
КАДАСТРОВОМ ПЛАНЕ ТЕРРИТОРИИ, ПОДГОТОВКА КОТОРОЙ ОСУЩЕСТВЛЯЕТСЯ В
ФОРМЕ ДОКУМЕНТА НА БУМАЖНОМ НОСИТЕЛЕ**

Утверждена

Распоряжение

(наименование документа об утверждении, включая

Министерство имущественных и земельных отношений

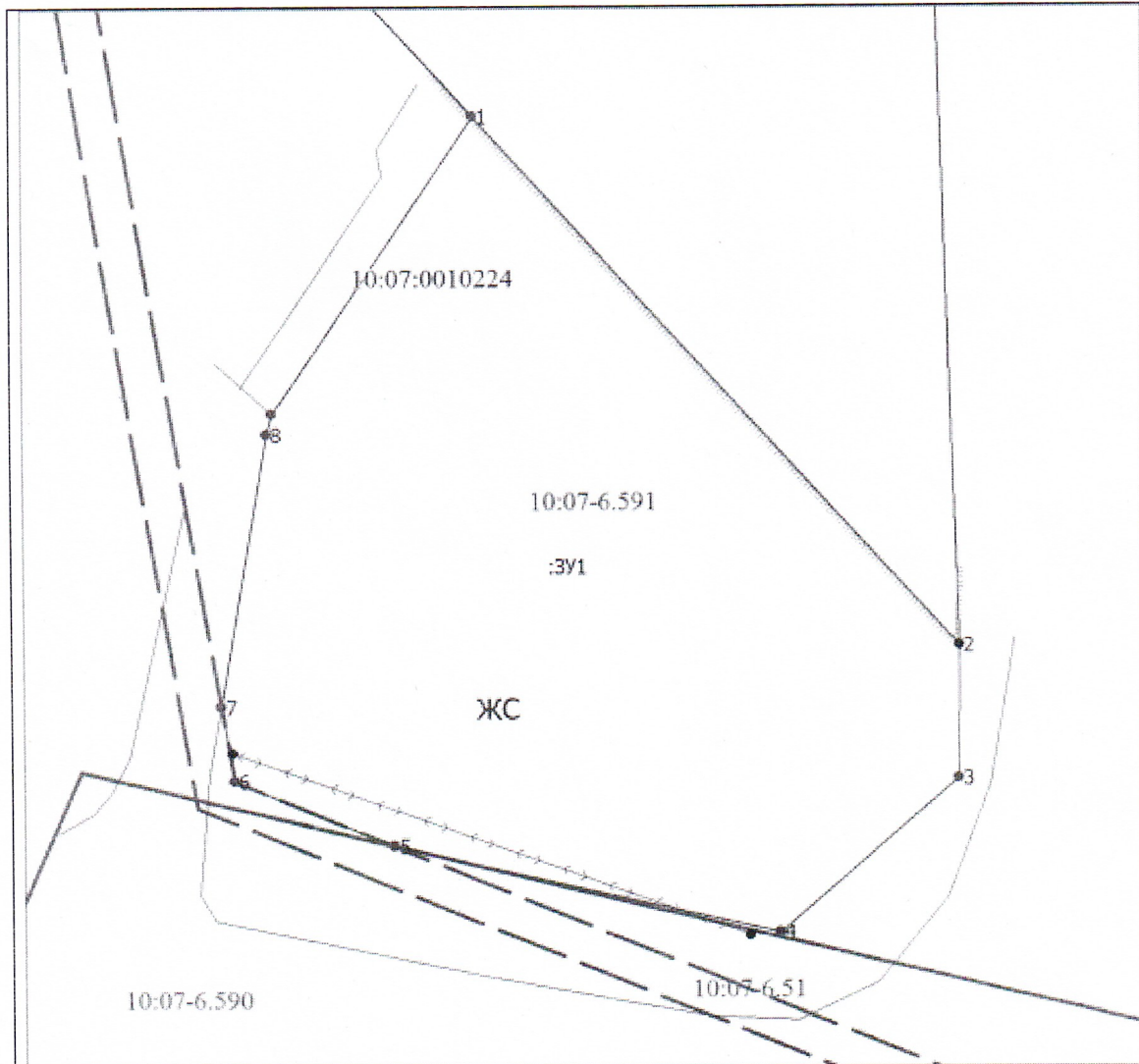
наименования органов государственной власти или

органов местного самоуправления, принявших решение об утверждении
схемы или подписавших соглашение о перераспределении земельных
участков)

от _____ № _____

**СХЕМА
расположения земельного участка или земельных участков на кадастровом
плане территории**










Условный номер земельного участка - _____ (указывается в случае, если предусматривается образование двух и более земельных участков)		
Площадь земельного участка <u>883 м²</u> (указывается проектная площадь образуемого земельного участка, вычисленная с использованием федеральной государственной географической информационной системы, обеспечивающей функционирование национальной системы пространственных данных, которой является федеральная государственная географическая информационная система "Единая цифровая платформа "Национальная система пространственных данных" <1> (далее - информационная система), или иных технологических и программных средств с округлением до 1 квадратного метра. Указанное значение площади земельного участка может быть уточнено при проведении кадастровых работ не более чем на десять процентов)		
Обозначение характерных точек границ	Координаты, м (указываются в случае подготовки схемы расположения земельного участка с использованием технологических и программных средств, в том числе размещенных на официальном сайте. Значения координат, полученные с использованием указанных технологических и программных средств, указываются с округлением до 0,01 метра)	
	X	Y
1	2	3
1	333847.43	1329881.75
2	333821.77	1329903.94
3	333815.22	1329903.59
4	333807.29	1329894.62
5	333811.02	1329876.22
6	333814.02	1329868.67
7	333817.71	1329868.25
8	333831.30	1329871.06
9	333832.33	1329871.40
1	333847.43	1329881.75



МСК-10, зона 1

Масштаб 1:300

Условные обозначения:

- 
- 
- 
- 
- 
- 
- 
- 
- 

- Характерная точка границы земельного участка, сведения ЕГРН о которой соответствуют требованиям, установленным в соответствии с частью 13 статьи 22 Федерального закона от 13 июля 2015 г. N 218-ФЗ "О государственной регистрации недвижимости"
- Характерная точка границы земельного участка, сведения о которой отсутствуют в ЕГРН, местоположение которой определено при кадастровых работах (новая характеристическая точка)
- Надписи номеров существующих характеристических точек в ЕГРН
- Надписи номеров вновь образованных характеристических точек (межевые знаки)
- Часть границы, местоположение которой определено при выполнении кадастровых работ
- Надписи вновь образованного земельного участка
- Часть границы, сведения ЕГРН о которой позволяют однозначно определить ее положение на местности
- Надписи кадастрового номера земельного участка
- Граница охранной зоны
- Обозначение границы охранной зоны
- Обозначение кадастрового квартала

<1> Часть 3 статьи 18.1 Федерального закона от 30 декабря 2015 г. N 431-ФЗ "О геодезии, картографии и пространственных данных и о внесении изменений в отдельные законодательные акты Российской Федерации", пункт 1 Положения о федеральной государственной географической информационной системе "Единая цифровая платформа "Национальная система пространственных данных", утвержденного постановлением Правительства Российской Федерации от 7 июня 2022 г. N 1040.