

ОБЩЕСТВО С ОГРАНИЧЕННОЙ ОТВЕТСТВЕННОСТЬЮ "АЛЬТАИР"
(ОГРН 1121035000811; ИНН/КПП 1014013227/101401001)
186000, Россия, Республика Карелия, Олонецкий район, г. Олонец, ул. Ленина, д. 16 (офис)
Тел: +7-921-454-25-92, E-mail: karel.nedvig@mail.ru

**ДОКУМЕНТАЦИЯ ПО ПЛАНИРОВКЕ ТЕРРИТОРИИ
ДАЧНОГО НЕКОММЕРЧЕСКОГО ПАРТНЕРСТВА
«БЕРЕГ»**

**Российская Федерация, Республика Карелия, Сортавальский
муниципальный район, Хаапалампинское сельское поселение**

Директор ООО «АЛЬТАИР» _____ А.И. Никифоров

г. Олонец, 2021г.

ОБЩЕСТВО С ОГРАНИЧЕННОЙ ОТВЕТСТВЕННОСТЬЮ "АЛЬТАИР"
(ОГРН 1121035000811; ИНН/КПП 1014013227/101401001)
186000, Россия, Республика Карелия, Олонецкий район, г. Олонец, ул. Ленина, д. 16 (офис)
Тел: +7-921-454-25-92, E-mail: karel.nedvig@mail.ru

**ДОКУМЕНТАЦИЯ ПО ПЛАНИРОВКЕ ТЕРРИТОРИИ
ПРОЕКТ МЕЖЕВАНИЯ ТЕРРИТОРИИ**

***«на часть территории кадастровых кварталов
10:07:0062202; 10:07:0062206; 10:07:0042812 в границах
земельных участков с кадастровыми номерами
10:07:0062202:666; 10:07:0062202:667; 10:07:0062202:668
расположенных Российская Федерация, Республика Карелия,
Сортавальский муниципальный район, Хаапалампинское
сельское поселение, район п. Лавиярви; в границах земельного
участка с кадастровым номером 10:07:0062206:117
расположенным Российская Федерация, Республика Карелия,
Сортавальский муниципальный район, Хаапалампинское
сельское поселение, район п. Хаапалампи, в границах земельного
участка с кадастровым номером 10:07:0042812:54
расположенным Российская Федерация, Республика Карелия,
Сортавальский муниципальный район, Хаапалампинское
сельское поселение, район п. Хотинлахти»***

Директор ООО «АЛЬТАИР» _____ А.И. Никифоров

г. Олонец, 2021г.

СОДЕРЖАНИЕ

№ п/п	Наименование документов	Стр.	Примечание
Текстовая часть			
1.	Пояснительная записка		--
1.1.	Анализ существующего положения	8-11	--
1.2.	Проектное решение	11	--
1.3.	Выводы	11	--
2.	Основные характеристики образуемых земельных участков в границах земельного участка с кадастровым номером 10:07:0062202:666 расположенного Российская Федерация, Республика Карелия, Сортавальский муниципальный район, Хаапалампинское сельское поселение, район п. Лавиярви	12-17	--
3.	Ведомость координат поворотных точек границ образуемых земельных участков в границах земельного участка с кадастровым номером 10:07:0062202:666 расположенного Российская Федерация, Республика Карелия, Сортавальский муниципальный район, Хаапалампинское сельское поселение, район п. Лавиярви	18-23	--
4.	Основные характеристики образуемых земельных участков в границах земельного участка с кадастровым номером 10:07:0062202:667 расположенного Российская Федерация, Республика Карелия, Сортавальский муниципальный район, Хаапалампинское сельское поселение, район п. Лавиярви	24	--
5.	Ведомость координат поворотных точек границ образуемых земельных участков в границах земельного участка с кадастровым номером 10:07:0062202:667 расположенного Российская Федерация, Республика Карелия, Сортавальский муниципальный район, Хаапалампинское сельское поселение, район п. Лавиярви	25	--
6.	Основные характеристики образуемых земельных участков в границах земельного участка с кадастровым номером 10:07:0062202:668 расположенного Российская Федерация, Республика Карелия, Сортавальский муниципальный район, Хаапалампинское сельское поселение, район п. Лавиярви	26-27	--
7.	Ведомость координат поворотных точек границ образуемых земельных участков в границах земельного участка с кадастровым номером 10:07:0062202:668 расположенного Российская Федерация, Республика Карелия, Сортавальский	28-29	--

	муниципальный район, Хаапалампинское сельское поселение, район п. Лавиярви		
8.	Основные характеристики образуемых земельных участков в границах земельного участка с кадастровым номером 10:07:0062206:117 расположенного Российская Федерация, Республика Карелия, Сортавальский муниципальный район, Хаапалампинское сельское поселение, район п. Хаапалампи	30-32	--
9.	Ведомость координат поворотных точек границ образуемых земельных участков в границах земельного участка с кадастровым номером 10:07:0062206:117 расположенного Российская Федерация, Республика Карелия, Сортавальский муниципальный район, Хаапалампинское сельское поселение, район п. Хаапалампи	33-35	--
10.	Основные характеристики образуемых земельных участков в границах земельного участка с кадастровым номером 10:07:0042812:54 расположенного Российская Федерация, Республика Карелия, Сортавальский муниципальный район, Хаапалампинское сельское поселение, район п. Хотинлахти	36-38	--
11.	Ведомость координат поворотных точек границ образуемых земельных участков в границах земельного участка с кадастровым номером 10:07:0042812:54 расположенного Российская Федерация, Республика Карелия, Сортавальский муниципальный район, Хаапалампинское сельское поселение, район п. Хотинлахти	39-41	--
Графическая часть			
12.	Схема расположения границ земельных участков образуемых в границах земельного участка с кадастровым номером <u>10:07:0062202:666</u> расположенного <u>Российская Федерация, Республика Карелия, Сортавальский муниципальный район, Хаапалампинское сельское поселение, район п. Лавиярви, на кадастровом плане территории</u>	43	М 1:2000
13.	Схема расположения границ земельных участков образуемых в границах земельного участка с кадастровым номером <u>10:07:0062202:666</u> расположенного <u>Российская Федерация, Республика Карелия, Сортавальский муниципальный район, Хаапалампинское сельское поселение, район п. Лавиярви, на картографическом материале</u>	44	М 1:2000
14.	Схема расположения границ земельных участков образуемых в границах земельного участка с кадастровым номером <u>10:07:0062202:666</u> расположенного <u>Российская</u>	45	М 1:2000

	<u>Федерация, Республика Карелия, Сортавальский муниципальный район, Хаапалампинское сельское поселение, район п. Лавиярви (ситуационный план)</u>		
15.	Схема расположения границ земельных участков образуемых в границах земельного участка с кадастровым номером <u>10:07:0062202:667</u> расположенного <u>Российская Федерация, Республика Карелия, Сортавальский муниципальный район, Хаапалампинское сельское поселение, район п. Лавиярви, на кадастровом плане территории</u>	46	М 1:2000
16.	Схема расположения границ земельных участков образуемых в границах земельного участка с кадастровым номером <u>10:07:0062202:667</u> расположенного <u>Российская Федерация, Республика Карелия, Сортавальский муниципальный район, Хаапалампинское сельское поселение, район п. Лавиярви, на картографическом материале</u>	47	М 1:2000
17.	Схема расположения границ земельных участков образуемых в границах земельного участка с кадастровым номером <u>10:07:0062202:667</u> расположенного <u>Российская Федерация, Республика Карелия, Сортавальский муниципальный район, Хаапалампинское сельское поселение, район п. Лавиярви (ситуационный план)</u>	48	М 1:2000
18.	Схема расположения границ земельных участков образуемых в границах земельного участка с кадастровым номером <u>10:07:0062202:668</u> расположенного <u>Российская Федерация, Республика Карелия, Сортавальский муниципальный район, Хаапалампинское сельское поселение, район п. Лавиярви, на кадастровом плане территории</u>	49	М 1:2000
19.	Схема расположения границ земельных участков образуемых в границах земельного участка с кадастровым номером <u>10:07:0062202:668</u> расположенного <u>Российская Федерация, Республика Карелия, Сортавальский муниципальный район, Хаапалампинское сельское поселение, район п. Лавиярви, на картографическом материале</u>	50	М 1:2000
20.	Схема расположения границ земельных участков образуемых в границах земельного участка с кадастровым номером <u>10:07:0062202:668</u> расположенного <u>Российская Федерация, Республика Карелия, Сортавальский муниципальный район, Хаапалампинское сельское поселение, район п. Лавиярви (ситуационный план)</u>	51	М 1:2000

21.	Схема расположения границ земельных участков образуемых в границах земельного участка с кадастровым номером <u>10:07:0062206:117</u> расположенного <u>Российская Федерация, Республика Карелия, Сортавальский муниципальный район, Хаапалампинское сельское поселение, район п. Хаапалампи, на кадастровом плане территории</u>	52	М 1:2000
22.	Схема расположения границ земельных участков образуемых в границах земельного участка с кадастровым номером <u>10:07:0062206:117</u> расположенного <u>Российская Федерация, Республика Карелия, Сортавальский муниципальный район, Хаапалампинское сельское поселение, район п. Хаапалампи, на картографическом материале</u>	53	М 1:2000
23.	Схема расположения границ земельных участков образуемых в границах земельного участка с кадастровым номером <u>10:07:0062206:117</u> расположенного <u>Российская Федерация, Республика Карелия, Сортавальский муниципальный район, Хаапалампинское сельское поселение, район п. Хаапалампи (ситуационный план)</u>	54	М 1:2000
24.	Схема расположения границ земельных участков образуемых в границах земельного участка с кадастровым номером <u>10:07:0042812:54</u> расположенного <u>Российская Федерация, Республика Карелия, Сортавальский муниципальный район, Хаапалампинское сельское поселение, район п. Хотинлахти, на кадастровом плане территории</u>	55	М 1:2000
25.	Схема расположения границ земельных участков образуемых в границах земельного участка с кадастровым номером <u>10:07:0042812:54</u> расположенного <u>Российская Федерация, Республика Карелия, Сортавальский муниципальный район, Хаапалампинское сельское поселение, район п. Хотинлахти, на картографическом материале</u>	56	М 1:2000
26.	Схема расположения границ земельных участков образуемых в границах земельного участка с кадастровым номером <u>10:07:0042812:54</u> расположенного <u>Российская Федерация, Республика Карелия, Сортавальский муниципальный район, Хаапалампинское сельское поселение, район п. Хотинлахти (ситуационный план)</u>	57	М 1:2000

Текстовая часть

1. Пояснительная записка

1.1. Анализ существующего положения.

В соответствии со ст. 43 Градостроительного кодекса Российской Федерации подготовка проекта межевания территории осуществляется применительно к территории, расположенной в границах одного или нескольких смежных элементов планировочной структуры, границах определенной правилами землепользования и застройки территориальной зоны и (или) границах установленной схемой территориального планирования муниципального района, генеральным планом поселения, городского округа функциональной зоны.

В соответствии с п. 3 ст. 11.3 Земельного кодекса Российской Федерации исключительно в соответствии с утвержденным проектом межевания территории осуществляется образование земельных участков из земельного участка, предоставленного некоммерческой организации, созданной гражданами, для ведения садоводства, огородничества, дачного хозяйства либо ведения дачного хозяйства иным юридическим лицам.

Проект межевания территории разработан в соответствии со следующей нормативно-правовой документацией:

- Градостроительный кодекс Российской Федерации от 29.12.2004г. N 190-ФЗ (ред. от 02.08.2019г.) (с изм. и доп., вступ. в силу с 01.11.2019г.);
- Земельный кодекс Российской Федерации от 25.10.2001г. N 136-ФЗ (ред. от 02.08.2019г.);
- Федеральный закон "О ведении гражданами садоводства и огородничества для собственных нужд и о внесении изменений в отдельные законодательные акты Российской Федерации" от 29.07.2017г. N 217-ФЗ;
- Генеральный план муниципального образования «Хаапалампинское сельское поселение» Сортавальского муниципального района Республики Карелия, утвержденные решением Совета Хаапалампинского сельского поселения XXVII сессии II созыва от 16.11.2012г. № 8;
- Сведения из Единого государственного реестра недвижимости.

Документация по планировке территории на рассматриваемую территорию ранее не подготавливалась.

Проект межевания территории разрабатывается на часть территории кадастровых кварталов 10:07:0062202; 10:07:0062206; 10:07:0042812 в границах земельных участков с кадастровыми номерами 10:07:0062202:666; 10:07:0062202:667; 10:07:0062202:668 расположенных Российская Федерация, Республика Карелия, Сортавальский муниципальный район, Хаапалампинское сельское поселение, район п. Лавиярви; в

границах земельного участка с кадастровым номером 10:07:0062206:117 расположенным Российская Федерация, Республика Карелия, Сортавальский муниципальный район, Хаапалампинское сельское поселение, район п. Хаапалампи, в границах земельного участка с кадастровым номером 10:07:0042812:54 расположенным Российская Федерация, Республика Карелия, Сортавальский муниципальный район, Хаапалампинское сельское поселение, район п. Хотинлахти, с целью определения местоположения и установления границ образуемых земельных участков, получаемых из земельных участков находящихся в государственной или муниципальной собственности, и переданных в безвозмездное пользование Дачному Некоммерческому Партнерству «Берег».

Формирование земельных участков на территории проектирования проводится с учетом:

- видов разрешенного использования земельных участков;
- предельных (минимальных и (или) максимальных) размеров земельных участков и предельных параметров разрешенного строительства, реконструкции объектов капитального строительства;
- ограничений использования земельных участков и объектов капитального строительства.

Земельные участки формируются в соответствии с требованиями эколого-ландшафтной организации территории. В общую площадь земельных участков включается, площадь объекта недвижимости расположенного на участке, и площадь прилегающей территории, необходимая для обеспечения функционирования (обслуживания, эксплуатации) объекта недвижимости в соответствии с установленными нормами.

Порядок установления границ на местности предполагает выполнение следующих видов работ:

- полевое обследование и оценка состояния пунктов опорной межевой сети – опорных межевых знаков;
- составление технического проекта (задания) межевания земель;
- уведомление собственников, владельцев и пользователей смежных земельных участков о производстве работ;
- согласование и закрепление на местности межевыми знаками границ земельного участка с собственниками, владельцами и пользователями смежных земельных участков;
- определение координат пунктов ОМС и межевых знаков;
- определение площади земельных участков;
- составление чертежа границ земельных участков;
- контроль и приемка результатов межевания производителем работ, формирование межевых планов;
- осуществление постановки границ земельного участка на государственный кадастровый учет.

Вынос межевых знаков на местность необходимо выполнять в комплексе землеустроительных работ с обеспечением мер по уведомлению заинтересованных лиц и согласованию с ними границ.

Территория, на которую разрабатывается проект межевания, находится в кадастровых кварталах 10:07:0062202; 10:07:0062206; 10:07:0042812 в границах земельных участков с кадастровыми номерами 10:07:0062202:666; 10:07:0062202:667; 10:07:0062202:668 расположенных Российская Федерация, Республика Карелия, Сортавальский муниципальный район, Хаапалампинское сельское поселение, район п. Лавиярви; в границах земельного участка с кадастровым номером 10:07:0062206:117 расположенным Российская Федерация, Республика Карелия, Сортавальский муниципальный район, Хаапалампинское сельское поселение, район п. Хаапалампи, в границах земельного участка с кадастровым номером 10:07:0042812:54 расположенным Российская Федерация, Республика Карелия, Сортавальский муниципальный район, Хаапалампинское сельское поселение, район п. Хотинлахти, категория земель для данной территории – Земли сельскохозяйственного назначения, вид разрешенного использования исходных земельных участков – Ведение садоводства.

Характеристика вида разрешенного использования земельного участка – Ведение садоводства. *(Осуществление отдыха и (или) выращивания гражданами для собственных нужд сельскохозяйственных культур; размещение для собственных нужд садового дома, жилого дома, указанного в описании вида разрешенного использования с кодом 2.1 (Размещение жилого дома (отдельно стоящего здания количеством надземных этажей не более чем три, высотой не более двадцати метров, которое состоит из комнат и помещений вспомогательного использования, предназначенных для удовлетворения гражданами бытовых и иных нужд, связанных с их проживанием в таком здании, не предназначенного для раздела на самостоятельные объекты недвижимости), хозяйственных построек и гаражей).*

Территории (земельные участки) дачного некоммерческого партнерства «Берег» находятся за пределами границ населенных пунктов расположенных на территории Хаапалампинского сельского поселения Сортавальского муниципального района Республики Карелия.

Доступ к образуемым земельным участкам осуществляется через земли или земельные участки общего пользования (т.е. земельные участки государственная или муниципальная собственность на которые не разграничена).

Вид разрешенного использования образуемых земельных участков, получаемых из земельных участков находящихся в государственной или муниципальной собственности, и переданных в безвозмездное пользование Дачному Некоммерческому Партнерству «Берег», устанавливается в соответствии с видом разрешенного использования исходных земельных участков с кадастровыми номерами

10:07:0062202:666, 10:07:0062202:667, 10:07:0062202:668, 10:07:0062206:117,
10:07:0042812:54.

1.2. Проектное решение.

Проектом межевания территории определяется площадь и границы образуемых земельных участков, определяется возможность образования земельных участков, получаемых из земельных участков находящихся в государственной или муниципальной собственности, и переданных в безвозмездное пользование Дачному Некоммерческому Партнерству «Берег», устанавливается вид разрешенного использования земельных участков в соответствии с видом разрешенного использования исходных земельных участков с кадастровыми номерами 10:07:0062202:666, 10:07:0062202:667, 10:07:0062202:668, 10:07:0062206:117, 10:07:0042812:54.

1.3. Выводы.

В результате выполнения проекта межевания территории на часть территории кадастровых кварталов 10:07:0062202; 10:07:0062206; 10:07:0042812 в границах земельных участков с кадастровыми номерами 10:07:0062202:666; 10:07:0062202:667; 10:07:0062202:668 расположенных Российская Федерация, Республика Карелия, Сортавальский муниципальный район, Хаапалампинское сельское поселение, район п. Лавиярви; в границах земельного участка с кадастровым номером 10:07:0062206:117 расположенным Российская Федерация, Республика Карелия, Сортавальский муниципальный район, Хаапалампинское сельское поселение, район п. Хаапалампи, в границах земельного участка с кадастровым номером 10:07:0042812:54 расположенным Российская Федерация, Республика Карелия, Сортавальский муниципальный район, Хаапалампинское сельское поселение, район п. Хотинлахти, предусмотрено образование 46 земельных участков, получаемых из земельных участков находящихся в государственной или муниципальной собственности, и переданных в безвозмездное пользование Дачному Некоммерческому Партнерству «Берег», категория земель, вид разрешенного использования образуемых земельных участков устанавливается в соответствии с видом разрешенного использования и категории земель исходных земельных участков с кадастровыми номерами 10:07:0062202:666, 10:07:0062202:667, 10:07:0062202:668, 10:07:0062206:117, 10:07:0042812:54, с основными характеристиками образуемых земельных участков, и ведомостью координат поворотных точек границ образуемых земельных участков.

Основные характеристики образуемых земельных участков в границах земельного участка с кадастровым номером 10:07:0062202:666 расположенного Российская Федерация, Республика Карелия, Сортавальский муниципальный район, Хаапалампинское сельское поселение, район п. Лавиярви

Обозначение:	10:07:0062202:666:ЗУ1
Адрес участка:	Российская Федерация, Республика Карелия, Сортавальский муниципальный район, Хаапалампинское сельское поселение, район п. Лавиярви, ДНП «Берег», уч. 1
Площадь участка:	1500 кв.м.
Разрешенное использование:	Ведение садоводства
Категория земель:	Земли сельскохозяйственного назначения
Кадастровый квартал:	10:07:0062202

Обозначение:	10:07:0062202:666:ЗУ2
Адрес участка:	Российская Федерация, Республика Карелия, Сортавальский муниципальный район, Хаапалампинское сельское поселение, район п. Лавиярви, ДНП «Берег», уч. 2
Площадь участка:	1500 кв.м.
Разрешенное использование:	Ведение садоводства
Категория земель:	Земли сельскохозяйственного назначения
Кадастровый квартал:	10:07:0062202

Обозначение:	10:07:0062202:666:ЗУ3
Адрес участка:	Российская Федерация, Республика Карелия, Сортавальский муниципальный район, Хаапалампинское сельское поселение, район п. Лавиярви, ДНП «Берег», уч. 3
Площадь участка:	1500 кв.м.
Разрешенное использование:	Ведение садоводства
Категория земель:	Земли сельскохозяйственного назначения
Кадастровый квартал:	10:07:0062202

Обозначение:	10:07:0062202:666:ЗУ4
Адрес участка:	Российская Федерация, Республика Карелия, Сортавальский муниципальный район, Хаапалампинское сельское поселение, район п. Лавиярви, ДНП «Берег», уч. 4

Площадь участка:	1500 кв.м.
Разрешенное использование:	Ведение садоводства
Категория земель:	Земли сельскохозяйственного назначения
Кадастровый квартал:	10:07:0062202

Обозначение:	10:07:0062202:666:3У5
Адрес участка:	Российская Федерация, Республика Карелия, Сортавальский муниципальный район, Хаапалампинское сельское поселение, район п. Лавиярви, ДНП «Берег», уч. 5
Площадь участка:	1500 кв.м.
Разрешенное использование:	Ведение садоводства
Категория земель:	Земли сельскохозяйственного назначения
Кадастровый квартал:	10:07:0062202

Обозначение:	10:07:0062202:666:3У6
Адрес участка:	Российская Федерация, Республика Карелия, Сортавальский муниципальный район, Хаапалампинское сельское поселение, район п. Лавиярви, ДНП «Берег», уч. 6
Площадь участка:	1500 кв.м.
Разрешенное использование:	Ведение садоводства
Категория земель:	Земли сельскохозяйственного назначения
Кадастровый квартал:	10:07:0062202

Обозначение:	10:07:0062202:666:3У7
Адрес участка:	Российская Федерация, Республика Карелия, Сортавальский муниципальный район, Хаапалампинское сельское поселение, район п. Лавиярви, ДНП «Берег», уч. 7
Площадь участка:	1500 кв.м.
Разрешенное использование:	Ведение садоводства
Категория земель:	Земли сельскохозяйственного назначения
Кадастровый квартал:	10:07:0062202

Обозначение:	10:07:0062202:666:3У8
Адрес участка:	Российская Федерация, Республика Карелия, Сортавальский муниципальный район, Хаапалампинское сельское поселение, район п. Лавиярви, ДНП

	«Берег», уч. 8
Площадь участка:	1500 кв.м.
Разрешенное использование:	Ведение садоводства
Категория земель:	Земли сельскохозяйственного назначения
Кадастровый квартал:	10:07:0062202

Обозначение:	10:07:0062202:666:3У9
Адрес участка:	Российская Федерация, Республика Карелия, Сортавальский муниципальный район, Хаапалампинское сельское поселение, район п. Лавиярви, ДНП «Берег», уч. 9
Площадь участка:	1500 кв.м.
Разрешенное использование:	Ведение садоводства
Категория земель:	Земли сельскохозяйственного назначения
Кадастровый квартал:	10:07:0062202

Обозначение:	10:07:0062202:666:3У10
Адрес участка:	Российская Федерация, Республика Карелия, Сортавальский муниципальный район, Хаапалампинское сельское поселение, район п. Лавиярви, ДНП «Берег», уч. 10
Площадь участка:	1500 кв.м.
Разрешенное использование:	Ведение садоводства
Категория земель:	Земли сельскохозяйственного назначения
Кадастровый квартал:	10:07:0062202

Обозначение:	10:07:0062202:666:3У11
Адрес участка:	Российская Федерация, Республика Карелия, Сортавальский муниципальный район, Хаапалампинское сельское поселение, район п. Лавиярви, ДНП «Берег», уч. 11
Площадь участка:	1500 кв.м.
Разрешенное использование:	Ведение садоводства
Категория земель:	Земли сельскохозяйственного назначения
Кадастровый квартал:	10:07:0062202

Обозначение:	10:07:0062202:666:3У12
Адрес участка:	Российская Федерация, Республика Карелия, Сортавальский муниципальный

	район, Хаапалампинское сельское поселение, район п. Лавиярви, ДНП «Берег», уч. 12
Площадь участка:	1500 кв.м.
Разрешенное использование:	Ведение садоводства
Категория земель:	Земли сельскохозяйственного назначения
Кадастровый квартал:	10:07:0062202

Обозначение:	10:07:0062202:666:3У13
Адрес участка:	Российская Федерация, Республика Карелия, Сортавальский муниципальный район, Хаапалампинское сельское поселение, район п. Лавиярви, ДНП «Берег», уч. 13
Площадь участка:	1366 кв.м.
Разрешенное использование:	Ведение садоводства
Категория земель:	Земли сельскохозяйственного назначения
Кадастровый квартал:	10:07:0062202

Обозначение:	10:07:0062202:666:3У14
Адрес участка:	Российская Федерация, Республика Карелия, Сортавальский муниципальный район, Хаапалампинское сельское поселение, район п. Лавиярви, ДНП «Берег», уч. 14
Площадь участка:	1500 кв.м.
Разрешенное использование:	Ведение садоводства
Категория земель:	Земли сельскохозяйственного назначения
Кадастровый квартал:	10:07:0062202

Обозначение:	10:07:0062202:666:3У15
Адрес участка:	Российская Федерация, Республика Карелия, Сортавальский муниципальный район, Хаапалампинское сельское поселение, район п. Лавиярви, ДНП «Берег», уч. 15
Площадь участка:	1500 кв.м.
Разрешенное использование:	Ведение садоводства
Категория земель:	Земли сельскохозяйственного назначения
Кадастровый квартал:	10:07:0062202

Обозначение:	10:07:0062202:666:3У16
Адрес участка:	Российская Федерация, Республика Карелия, Сортавальский муниципальный район, Хаапалампинское сельское поселение, район п. Лавиярви, ДНП «Берег», уч. 16
Площадь участка:	1500 кв.м.
Разрешенное использование:	Ведение садоводства
Категория земель:	Земли сельскохозяйственного назначения
Кадастровый квартал:	10:07:0062202

Обозначение:	10:07:0062202:666:3У17
Адрес участка:	Российская Федерация, Республика Карелия, Сортавальский муниципальный район, Хаапалампинское сельское поселение, район п. Лавиярви, ДНП «Берег», уч. 17
Площадь участка:	1500 кв.м.
Разрешенное использование:	Ведение садоводства
Категория земель:	Земли сельскохозяйственного назначения
Кадастровый квартал:	10:07:0062202

Обозначение:	10:07:0062202:666:3У18
Адрес участка:	Российская Федерация, Республика Карелия, Сортавальский муниципальный район, Хаапалампинское сельское поселение, район п. Лавиярви, ДНП «Берег», уч. 18
Площадь участка:	1500 кв.м.
Разрешенное использование:	Ведение садоводства
Категория земель:	Земли сельскохозяйственного назначения
Кадастровый квартал:	10:07:0062202

Обозначение:	10:07:0062202:666:3У19
Адрес участка:	Российская Федерация, Республика Карелия, Сортавальский муниципальный район, Хаапалампинское сельское поселение, район п. Лавиярви, ДНП «Берег», уч. 19
Площадь участка:	1500 кв.м.
Разрешенное использование:	Ведение садоводства
Категория земель:	Земли сельскохозяйственного назначения
Кадастровый квартал:	10:07:0062202

Обозначение:	10:07:0062202:666:3У20
Адрес участка:	Российская Федерация, Республика Карелия, Сортавальский муниципальный район, Хаапалампинское сельское поселение, район п. Лавиярви, ДНП «Берег», уч. 20
Площадь участка:	1500 кв.м.
Разрешенное использование:	Ведение садоводства
Категория земель:	Земли сельскохозяйственного назначения
Кадастровый квартал:	10:07:0062202

Ведомость координат поворотных точек границ образуемых земельных участков в границах земельного участка с кадастровым номером 10:07:0062202:666 расположенного Российская Федерация, Республика Карелия, Сортавальский муниципальный район, Хаапалампинское сельское поселение, район п. Лавиярви

Обозначение участка		10:07:0062202:666:3У1			
Площадь (кв.м.)		1500			
Система координат		местная (МСК-10)			
Обозначение характерных точек границ	Координаты, м		Обозначение части границ		Горизонтальное проложение, м
	X	Y	от т.	до т.	
1	326748.00	1313583.00	1	2	17.20
2	326758.00	1313597.00	2	3	18.85
3	326772.03	1313609.59	3	4	8.37
4	326763.73	1313610.69	4	5	18.88
5	326745.26	1313614.61	5	6	10.38
6	326736.04	1313619.39	6	7	14.99
7	326725.27	1313629.81	7	н2	11.92
н2	326722.44	1313618.23	н2	н1	41.12
н1	326714.57	1313577.86	н1	1	33.82
1	326748.00	1313583.00			

Обозначение участка		10:07:0062202:666:3У2			
Площадь (кв.м.)		1500			
Система координат		местная (МСК-10)			
Обозначение характерных точек границ	Координаты, м		Обозначение части границ		Горизонтальное проложение, м
	X	Y	от т.	до т.	
н1	326714.57	1313577.86	н1	н2	41.12
н2	326722.44	1313618.23	н2	н3	49.08
н3	326673.52	1313614.37	н3	49	4.36
49	326673.14	1313610.02	49	50	40.36
50	326692.16	1313574.42	50	н1	22.68
н1	326714.57	1313577.86			

Обозначение участка		10:07:0062202:666:3У3			
Площадь (кв.м.)		1500			
Система координат		местная (МСК-10)			
Обозначение характерных точек границ	Координаты, м		Обозначение части границ		Горизонтальное проложение, м
	X	Y	от т.	до т.	
н2	326722.44	1313618.23	н2	7	11.92
7	326725.27	1313629.81	7	8	9.62
8	326726.08	1313639.40	8	н4	2.19
н4	326727.81	1313640.73	н4	н5	52.20
н5	326676.74	1313651.55	н5	н3	37.32
н3	326673.52	1313614.37	н3	н2	49.08
н2	326722.44	1313618.23			

Обозначение участка		10:07:0062202:666:3У4			
Площадь (кв.м.)		1500			
Система координат		местная (МСК-10)			
Обозначение характерных точек границ	Координаты, м		Обозначение части границ		Горизонтальное проложение, м
	X	Y	от т.	до т.	
н4	326727.81	1313640.73	н4	9	10.07
9	326735.79	1313646.88	9	10	13.78
10	326747.17	1313654.65	10	н6	1.18
н6	326747.83	1313655.63	н6	н7	65.04
н7	326687.11	1313678.95	н7	48	15.84
48	326678.00	1313666.00	48	н5	14.50
н5	326676.74	1313651.55	н5	н4	52.20
н4	326727.81	1313640.73			

Обозначение участка		10:07:0062202:666:3У5			
Площадь (кв.м.)		1500			
Система координат		местная (МСК-10)			
Обозначение характерных точек границ	Координаты, м		Обозначение части границ		Горизонтальное проложение, м
	X	Y	от т.	до т.	
н6	326747.83	1313655.63	н6	11	7.91
11	326752.25	1313662.19	11	12	11.31
12	326751.42	1313673.47	12	н8	6.62
н8	326750.34	1313680.00	н8	н9	53.26
н9	326701.41	1313701.04	н9	47	9.17
47	326697.00	1313693.00	47	н7	17.18
н7	326687.11	1313678.95	н7	н6	65.04
н6	326747.83	1313655.63			

Обозначение участка		10:07:0062202:666:3У6			
Площадь (кв.м.)		1500			
Система координат		местная (МСК-10)			
Обозначение характерных точек границ	Координаты, м		Обозначение части границ		Горизонтальное проложение, м
	X	Y	от т.	до т.	
н8	326750.34	1313680.00	н8	13	4.50
13	326749.60	1313684.43	13	14	14.96
14	326756.75	1313697.57	14	н10	9.88
н10	326762.54	1313705.58	н10	н11	50.86
н11	326716.79	1313727.82	н11	46	4.73
46	326714.00	1313724.00	46	н9	26.18
н9	326701.41	1313701.04	н9	н8	53.26
н8	326750.34	1313680.00			

Обозначение участка		10:07:0062202:666:3У7			
Площадь (кв.м.)		1500			
Система координат		местная (МСК-10)			
Обозначение	Координаты, м		Обозначение части границ		Горизонтальное

характерных точек границ	X	Y	от т.	до т.	проложение, м
н10	326762.54	1313705.58	н10	15	2.24
15	326763.85	1313707.40	15	16	10.16
16	326773.50	1313710.57	16	17	10.34
17	326781.54	1313717.07	17	н12	9.45
н12	326789.37	1313722.36	н12	н13	63.06
н13	326732.13	1313748.81	н13	н11	26.00
н11	326716.79	1313727.82	н11	н10	50.86
н10	326762.54	1313705.58			

Обозначение участка		10:07:0062202:666:3У8			
Площадь (кв.м.)		1500			
Система координат		местная (МСК-10)			
Обозначение характерных точек границ	Координаты, м		Обозначение части границ		Горизонтальное проложение, м
	X	Y	от т.	до т.	
н12	326789.37	1313722.36	н12	18	3.88
18	326792.59	1313724.53	18	19	8.08
19	326797.32	1313731.08	19	20	9.93
20	326797.47	1313741.01	20	н14	2.37
н14	326798.21	1313743.26	н14	н15	60.70
н15	326743.85	1313770.25	н15	45	22.97
45	326733.00	1313750.00	45	н13	1.47
н13	326732.13	1313748.81	н13	н12	63.06
н12	326789.37	1313722.36			

Обозначение участка		10:07:0062202:666:3У9			
Площадь (кв.м.)		1500			
Система координат		местная (МСК-10)			
Обозначение характерных точек границ	Координаты, м		Обозначение части границ		Горизонтальное проложение, м
	X	Y	от т.	до т.	
н14	326798.21	1313743.26	н14	21	9.78
21	326801.28	1313752.55	21	22	12.14
22	326805.09	1313764.08	22	н16	7.72
н16	326810.40	1313769.68	н16	н17	25.08
н17	326785.82	1313774.69	н17	н18	31.32
н18	326760.37	1313792.95	н18	44	3.86
44	326757.13	1313795.04	44	н15	28.12
н15	326743.85	1313770.25	н15	н14	60.70
н14	326798.21	1313743.26			

Обозначение участка		10:07:0062202:666:3У10			
Площадь (кв.м.)		1500			
Система координат		местная (МСК-10)			
Обозначение характерных точек границ	Координаты, м		Обозначение части границ		Горизонтальное проложение, м
	X	Y	от т.	до т.	
н16	326810.40	1313769.68	н16	23	3.53

23	326812.83	1313772.24	23	24	10.64
24	326823.44	1313773.08	24	25	12.87
25	326835.99	1313770.24	25	26	9.18
26	326844.32	1313774.10	26	27	9.04
27	326848.09	1313782.32	27	28	9.85
28	326841.57	1313789.70	28	29	9.83
29	326834.73	1313796.76	29	30	20.23
30	326817.66	1313807.61	30	н19	7.35
н19	326812.12	1313812.43	н19	н17	46.00
н17	326785.82	1313774.69	н17	н16	25.08
н16	326810.40	1313769.68			

Обозначение участка		10:07:0062202:666:3У11			
Площадь (кв.м.)		1500			
Система координат		местная (МСК-10)			
Обозначение характерных точек границ	Координаты, м		Обозначение части границ		Горизонтальное проложение, м
	X	Y	от т.	до т.	
н19	326812.12	1313812.43	н19	31	12.15
31	326802.95	1313820.41	31	32	19.25
32	326790.59	1313835.17	32	н18	51.92
н18	326760.37	1313792.95	н18	н17	31.32
н17	326785.82	1313774.69	н17	н19	46.00
н19	326812.12	1313812.43			

Обозначение участка		10:07:0062202:666:3У12			
Площадь (кв.м.)		1500			
Система координат		местная (МСК-10)			
Обозначение характерных точек границ	Координаты, м		Обозначение части границ		Горизонтальное проложение, м
	X	Y	от т.	до т.	
32	326790.59	1313835.17	32	33	17.46
33	326781.24	1313849.91	33	н20	13.02
н20	326779.03	1313862.74	н20	н21	26.26
н21	326763.23	1313841.77	н21	н22	39.11
н22	326740.06	1313810.26	н22	44	22.87
44	326757.13	1313795.04	44	н18	3.86
н18	326760.37	1313792.95	н18	32	51.92
32	326790.59	1313835.17			

Обозначение участка		10:07:0062202:666:3У13			
Площадь (кв.м.)		1366			
Система координат		местная (МСК-10)			
Обозначение характерных точек границ	Координаты, м		Обозначение части границ		Горизонтальное проложение, м
	X	Y	от т.	до т.	
н21	326763.23	1313841.77	н21	н23	34.12
н23	326738.65	1313865.43	н23	н24	40.33
н24	326713.92	1313833.56	н24	н22	35.02
н22	326740.06	1313810.26	н22	н21	39.11

н21	326763.23	1313841.77			
-----	-----------	------------	--	--	--

Обозначение участка			10:07:0062202:666:3У14		
Площадь (кв.м.)			1500		
Система координат			местная (МСК-10)		
Обозначение характерных точек границ	Координаты, м		Обозначение части границ		Горизонтальное проложение, м
	X	Y	от т.	до т.	
н20	326779.03	1313862.74	н20	34	9.86
34	326777.36	1313872.46	34	35	25.99
35	326777.74	1313898.45	35	36	8.80
36	326773.64	1313906.24	36	н25	5.44
н25	326768.64	1313908.39	н25	н23	52.40
н23	326738.65	1313865.43	н23	н21	34.12
н21	326763.23	1313841.77	н21	н20	26.26
н20	326779.03	1313862.74			

Обозначение участка			10:07:0062202:666:3У15		
Площадь (кв.м.)			1500		
Система координат			местная (МСК-10)		
Обозначение характерных точек границ	Координаты, м		Обозначение части границ		Горизонтальное проложение, м
	X	Y	от т.	до т.	
н25	326768.64	1313908.39	н25	37	7.47
37	326761.78	1313911.34	37	38	23.20
38	326738.58	1313910.98	38	н26	9.12
н26	326729.67	1313912.90	н26	н27	30.95
н27	326709.86	1313889.11	н27	н23	37.27
н23	326738.65	1313865.43	н23	н25	52.40
н25	326768.64	1313908.39			

Обозначение участка			10:07:0062202:666:3У16		
Площадь (кв.м.)			1500		
Система координат			местная (МСК-10)		
Обозначение характерных точек границ	Координаты, м		Обозначение части границ		Горизонтальное проложение, м
	X	Y	от т.	до т.	
н23	326738.65	1313865.43	н23	н27	37.27
н27	326709.86	1313889.11	н27	н28	38.78
н28	326685.08	1313859.27	н28	н24	38.64
н24	326713.92	1313833.56	н24	н23	40.33
н23	326738.65	1313865.43			

Обозначение участка			10:07:0062202:666:3У17		
Площадь (кв.м.)			1500		
Система координат			местная (МСК-10)		
Обозначение характерных точек границ	Координаты, м		Обозначение части границ		Горизонтальное проложение, м
	X	Y	от т.	до т.	

н26	326729.67	1313912.90	н26	39	8.80
39	326721.06	1313914.75	39	н29	14.85
н29	326708.97	1313923.36	н29	н30	63.75
н30	326667.79	1313874.69	н30	н28	23.17
н28	326685.08	1313859.27	н28	н27	38.78
н27	326709.86	1313889.11	н27	н26	30.95
н26	326729.67	1313912.90			

Обозначение участка			10:07:0062202:666:3У18		
Площадь (кв.м.)			1500		
Система координат			местная (МСК-10)		
Обозначение характерных точек границ	Координаты, м		Обозначение части границ		Горизонтальное проложение, м
	Х	У	от т.	до т.	
н29	326708.97	1313923.36	н29	н31	23.39
н31	326689.91	1313936.92	н31	н32	61.17
н32	326649.32	1313891.16	н32	н30	24.75
н30	326667.79	1313874.69	н30	н29	63.75
н29	326708.97	1313923.36			

Обозначение участка			10:07:0062202:666:3У19		
Площадь (кв.м.)			1500		
Система координат			местная (МСК-10)		
Обозначение характерных точек границ	Координаты, м		Обозначение части границ		Горизонтальное проложение, м
	Х	У	от т.	до т.	
н31	326689.91	1313936.92	н31	40	11.27
40	326680.73	1313943.46	40	н33	15.54
н33	326666.30	1313949.22	н33	н34	54.65
н34	326630.48	1313907.96	н34	н32	25.24
н32	326649.32	1313891.16	н32	н31	61.17
н31	326689.91	1313936.92			

Обозначение участка			10:07:0062202:666:3У20		
Площадь (кв.м.)			1500		
Система координат			местная (МСК-10)		
Обозначение характерных точек границ	Координаты, м		Обозначение части границ		Горизонтальное проложение, м
	Х	У	от т.	до т.	
н33	326666.30	1313949.22	н33	41	10.04
41	326656.98	1313952.95	41	42	17.88
42	326644.52	1313965.78	42	43	52.55
43	326608.00	1313928.00	43	н34	30.12
н34	326630.48	1313907.96	н34	н33	54.65
н33	326666.30	1313949.22			

Основные характеристики образуемых земельных участков в границах земельного участка с кадастровым номером 10:07:0062202:667 расположенного Российская Федерация, Республика Карелия, Сортавальский муниципальный район, Хаапалампинское сельское поселение, район п. Лавиярви

Обозначение:	10:07:0062202:667:ЗУ1
Адрес участка:	Российская Федерация, Республика Карелия, Сортавальский муниципальный район, Хаапалампинское сельское поселение, район п. Лавиярви, ДНП «Берег», уч. 21
Площадь участка:	1500 кв.м.
Разрешенное использование:	Ведение садоводства
Категория земель:	Земли сельскохозяйственного назначения
Кадастровый квартал:	10:07:0062202

Обозначение:	10:07:0062202:667:ЗУ2
Адрес участка:	Российская Федерация, Республика Карелия, Сортавальский муниципальный район, Хаапалампинское сельское поселение, район п. Лавиярви, ДНП «Берег», уч. 22
Площадь участка:	1500 кв.м.
Разрешенное использование:	Ведение садоводства
Категория земель:	Земли сельскохозяйственного назначения
Кадастровый квартал:	10:07:0062202

Обозначение:	10:07:0062202:667:ЗУ3
Адрес участка:	Российская Федерация, Республика Карелия, Сортавальский муниципальный район, Хаапалампинское сельское поселение, район п. Лавиярви, ДНП «Берег», уч. 23
Площадь участка:	1500 кв.м.
Разрешенное использование:	Ведение садоводства
Категория земель:	Земли сельскохозяйственного назначения
Кадастровый квартал:	10:07:0062202

Ведомость координат поворотных точек границ образуемых земельных участков в границах земельного участка с кадастровым номером 10:07:0062202:667 расположенного Российская Федерация, Республика Карелия, Сортавальский муниципальный район, Хаапалампинское сельское поселение, район п. Лавиярви

Обозначение участка		10:07:0062202:667:3У1			
Площадь (кв.м.)		1500			
Система координат		местная (МСК-10)			
Обозначение характерных точек границ	Координаты, м		Обозначение части границ		Горизонтальное проложение, м
	Х	У	от т.	до т.	
1	326958.02	1319175.44	1	2	27.88
2	326958.38	1319203.32	2	н1	22.18
н1	326939.88	1319215.54	н1	н2	30.36
н2	326912.27	1319202.90	н2	11	9.58
11	326914.74	1319193.64	11	12	18.46
12	326915.34	1319175.19	12	1	42.68
1	326958.02	1319175.44			

Обозначение участка		10:07:0062202:667:3У2			
Площадь (кв.м.)		1500			
Система координат		местная (МСК-10)			
Обозначение характерных точек границ	Координаты, м		Обозначение части границ		Горизонтальное проложение, м
	Х	У	от т.	до т.	
н1	326939.88	1319215.54	н1	3	8.89
3	326932.46	1319220.44	3	4	6.05
4	326928.91	1319225.34	4	н3	46.19
н3	326920.78	1319270.80	н3	н4	39.23
н4	326890.11	1319246.35	н4	9	9.37
9	326896.26	1319239.28	9	10	24.72
10	326908.32	1319217.70	10	н2	15.32
н2	326912.27	1319202.90	н2	н1	30.36
н1	326939.88	1319215.54			

Обозначение участка		10:07:0062202:667:3У3			
Площадь (кв.м.)		1500			
Система координат		местная (МСК-10)			
Обозначение характерных точек границ	Координаты, м		Обозначение части границ		Горизонтальное проложение, м
	Х	У	от т.	до т.	
н3	326920.78	1319270.80	н3	5	27.99
5	326915.85	1319298.36	5	6	28.79
6	326888.63	1319288.99	6	7	18.92
7	326874.42	1319276.49	7	8	8.70
8	326870.70	1319268.63	8	н4	29.55
н4	326890.11	1319246.35	н4	н3	39.23
н3	326920.78	1319270.80			

Основные характеристики образуемых земельных участков в границах земельного участка с кадастровым номером 10:07:0062202:668 расположенного Российская Федерация, Республика Карелия, Сортавальский муниципальный район, Хаапалампинское сельское поселение, район п. Лавиярви

Обозначение:	10:07:0062202:668:ЗУ1
Адрес участка:	Российская Федерация, Республика Карелия, Сортавальский муниципальный район, Хаапалампинское сельское поселение, район п. Лавиярви, ДНП «Берег», уч. 24
Площадь участка:	1500 кв.м.
Разрешенное использование:	Ведение садоводства
Категория земель:	Земли сельскохозяйственного назначения
Кадастровый квартал:	10:07:0062202

Обозначение:	10:07:0062202:668:ЗУ2
Адрес участка:	Российская Федерация, Республика Карелия, Сортавальский муниципальный район, Хаапалампинское сельское поселение, район п. Лавиярви, ДНП «Берег», уч. 25
Площадь участка:	1500 кв.м.
Разрешенное использование:	Ведение садоводства
Категория земель:	Земли сельскохозяйственного назначения
Кадастровый квартал:	10:07:0062202

Обозначение:	10:07:0062202:668:ЗУ3
Адрес участка:	Российская Федерация, Республика Карелия, Сортавальский муниципальный район, Хаапалампинское сельское поселение, район п. Лавиярви, ДНП «Берег», уч. 26
Площадь участка:	1500 кв.м.
Разрешенное использование:	Ведение садоводства
Категория земель:	Земли сельскохозяйственного назначения
Кадастровый квартал:	10:07:0062202

Обозначение:	10:07:0062202:668:ЗУ4
Адрес участка:	Российская Федерация, Республика Карелия, Сортавальский муниципальный район, Хаапалампинское сельское поселение, район п. Лавиярви, ДНП «Берег», уч. 27

Площадь участка:	1500 кв.м.
Разрешенное использование:	Ведение садоводства
Категория земель:	Земли сельскохозяйственного назначения
Кадастровый квартал:	10:07:0062202

Обозначение:	10:07:0062202:668:3У5
Адрес участка:	Российская Федерация, Республика Карелия, Сортавальский муниципальный район, Хаапалампинское сельское поселение, район п. Лавиярви, ДНП «Берег», уч. 28
Площадь участка:	1500 кв.м.
Разрешенное использование:	Ведение садоводства
Категория земель:	Земли сельскохозяйственного назначения
Кадастровый квартал:	10:07:0062202

Ведомость координат поворотных точек границ образуемых земельных участков в границах земельного участка с кадастровым номером 10:07:0062202:668 расположенного Российская Федерация, Республика Карелия, Сортавальский муниципальный район, Хаапалампинское сельское поселение, район п. Лавиярви

Обозначение участка		10:07:0062202:668:3У1			
Площадь (кв.м.)		1500			
Система координат		местная (МСК-10)			
Обозначение характерных точек границ	Координаты, м		Обозначение части границ		Горизонтальное проложение, м
	X	Y	от т.	до т.	
1	326716.49	1315061.59	1	2	50.22
2	326723.02	1315111.38	2	н1	32.98
н1	326690.05	1315111.91	н1	н2	49.94
н2	326689.36	1315061.97	н2	1	27.13
1	326716.49	1315061.59			

Обозначение участка		10:07:0062202:668:3У2			
Площадь (кв.м.)		1500			
Система координат		местная (МСК-10)			
Обозначение характерных точек границ	Координаты, м		Обозначение части границ		Горизонтальное проложение, м
	X	Y	от т.	до т.	
н1	326690.05	1315111.91	н1	3	29.20
3	326660.85	1315112.38	3	н3	4.00
н3	326656.96	1315111.43	н3	н4	50.40
н4	326662.66	1315061.35	н4	8	3.97
8	326666.51	1315062.29	8	н2	22.86
н2	326689.36	1315061.97	н2	н1	49.94
н1	326690.05	1315111.91			

Обозначение участка		10:07:0062202:668:3У3			
Площадь (кв.м.)		1500			
Система координат		местная (МСК-10)			
Обозначение характерных точек границ	Координаты, м		Обозначение части границ		Горизонтальное проложение, м
	X	Y	от т.	до т.	
н3	326656.96	1315111.43	н3	н5	31.84
н5	326626.03	1315103.88	н5	н6	50.07
н6	326635.30	1315054.67	н6	н4	28.15
н4	326662.66	1315061.35	н4	н3	50.40
н3	326656.96	1315111.43			

Обозначение участка		10:07:0062202:668:3У4			
Площадь (кв.м.)		1500			
Система координат		местная (МСК-10)			
Обозначение характерных точек границ	Координаты, м		Обозначение части границ		Горизонтальное проложение, м
	X	Y	от т.	до т.	

н5	326626.03	1315103.88	н5	4	21.03
4	326605.60	1315098.89	4	н7	10.31
н7	326596.13	1315094.83	н7	н8	50.65
н8	326608.20	1315045.63	н8	7	14.45
7	326621.49	1315051.30	7	н6	14.22
н6	326635.30	1315054.67	н6	н5	50.07
н5	326626.03	1315103.88			

Обозначение участка			10:07:0062202:668:ЗУ5		
Площадь (кв.м.)			1500		
Система координат			местная (МСК-10)		
Обозначение характерных точек границ	Координаты, м		Обозначение части границ		Горизонтальное проложение, м
	Х	У	от т.	до т.	
н7	326596.13	1315094.83	н7	5	30.22
5	326568.35	1315082.92	5	6	50.53
6	326580.74	1315033.93	6	н8	29.85
н8	326608.20	1315045.63	н8	н7	50.65
н7	326596.13	1315094.83			

Основные характеристики образуемых земельных участков в границах земельного участка с кадастровым номером 10:07:0062206:117 расположенного Российская Федерация, Республика Карелия, Сортавальский муниципальный район, Хаапалампинское сельское поселение, район п. Хаапалампи

Обозначение:	10:07:0062206:117:ЗУ1
Адрес участка:	Российская Федерация, Республика Карелия, Сортавальский муниципальный район, Хаапалампинское сельское поселение, район п. Хаапалампи, ДНП «Берег», уч. 29
Площадь участка:	1500 кв.м.
Разрешенное использование:	Ведение садоводства
Категория земель:	Земли сельскохозяйственного назначения
Кадастровый квартал:	10:07:0062206

Обозначение:	10:07:0062206:117:ЗУ2
Адрес участка:	Российская Федерация, Республика Карелия, Сортавальский муниципальный район, Хаапалампинское сельское поселение, район п. Хаапалампи, ДНП «Берег», уч. 30
Площадь участка:	1500 кв.м.
Разрешенное использование:	Ведение садоводства
Категория земель:	Земли сельскохозяйственного назначения
Кадастровый квартал:	10:07:0062206

Обозначение:	10:07:0062206:117:ЗУ3
Адрес участка:	Российская Федерация, Республика Карелия, Сортавальский муниципальный район, Хаапалампинское сельское поселение, район п. Хаапалампи, ДНП «Берег», уч. 31
Площадь участка:	1500 кв.м.
Разрешенное использование:	Ведение садоводства
Категория земель:	Земли сельскохозяйственного назначения
Кадастровый квартал:	10:07:0062206

Обозначение:	10:07:0062206:117:ЗУ4
Адрес участка:	Российская Федерация, Республика Карелия, Сортавальский муниципальный район, Хаапалампинское сельское поселение, район п. Хаапалампи, ДНП «Берег», уч. 32

Площадь участка:	1500 кв.м.
Разрешенное использование:	Ведение садоводства
Категория земель:	Земли сельскохозяйственного назначения
Кадастровый квартал:	10:07:0062206

Обозначение:	10:07:0062206:117:3У5
Адрес участка:	Российская Федерация, Республика Карелия, Сортавальский муниципальный район, Хаапалампинское сельское поселение, район п. Хаапалампи, ДНП «Берег», уч. 33
Площадь участка:	1500 кв.м.
Разрешенное использование:	Ведение садоводства
Категория земель:	Земли сельскохозяйственного назначения
Кадастровый квартал:	10:07:0062206

Обозначение:	10:07:0062206:117:3У6
Адрес участка:	Российская Федерация, Республика Карелия, Сортавальский муниципальный район, Хаапалампинское сельское поселение, район п. Хаапалампи, ДНП «Берег», уч. 34
Площадь участка:	1500 кв.м.
Разрешенное использование:	Ведение садоводства
Категория земель:	Земли сельскохозяйственного назначения
Кадастровый квартал:	10:07:0062206

Обозначение:	10:07:0062206:117:3У7
Адрес участка:	Российская Федерация, Республика Карелия, Сортавальский муниципальный район, Хаапалампинское сельское поселение, район п. Хаапалампи, ДНП «Берег», уч. 35
Площадь участка:	880 кв.м.
Разрешенное использование:	Ведение садоводства
Категория земель:	Земли сельскохозяйственного назначения
Кадастровый квартал:	10:07:0062206

Обозначение:	10:07:0062206:117:3У8
Адрес участка:	Российская Федерация, Республика Карелия, Сортавальский муниципальный район, Хаапалампинское сельское поселение, район п. Хаапалампи, ДНП

	«Берег», уч. 36
Площадь участка:	869 кв.м.
Разрешенное использование:	Ведение садоводства
Категория земель:	Земли сельскохозяйственного назначения
Кадастровый квартал:	10:07:0062206

Ведомость координат поворотных точек границ образуемых земельных участков в границах земельного участка с кадастровым номером 10:07:0062206:117 расположенного Российская Федерация, Республика Карелия, Сортавальский муниципальный район, Хаапалампинское сельское поселение, район п. Хаапалампи

Обозначение участка		10:07:0062206:117:3У1			
Площадь (кв.м.)		1500			
Система координат		местная (МСК-10)			
Обозначение характерных точек границ	Координаты, м		Обозначение части границ		Горизонтальное проложение, м
	X	Y	от т.	до т.	
1	326228.05	1324296.04	1	2	40.38
2	326224.12	1324336.23	2	н1	60.18
н1	326177.76	1324297.86	н1	16	28.02
16	326197.07	1324277.55	16	1	36.08
1	326228.05	1324296.04			

Обозначение участка		10:07:0062206:117:3У2			
Площадь (кв.м.)		1500			
Система координат		местная (МСК-10)			
Обозначение характерных точек границ	Координаты, м		Обозначение части границ		Горизонтальное проложение, м
	X	Y	от т.	до т.	
2	326224.12	1324336.23	2	3	7.83
3	326216.41	1324334.85	3	4	16.32
4	326201.86	1324342.23	4	н2	12.02
н2	326193.57	1324350.94	н2	н3	48.03
н3	326158.15	1324318.49	н3	н1	28.46
н1	326177.76	1324297.86	н1	2	60.18
2	326224.12	1324336.23			

Обозначение участка		10:07:0062206:117:3У3			
Площадь (кв.м.)		1500			
Система координат		местная (МСК-10)			
Обозначение характерных точек границ	Координаты, м		Обозначение части границ		Горизонтальное проложение, м
	X	Y	от т.	до т.	
н2	326193.57	1324350.94	н2	5	7.65
5	326188.29	1324356.48	5	6	16.05
6	326178.86	1324369.47	6	н4	5.79
н4	326175.44	1324374.14	н4	н5	50.97
н5	326136.33	1324341.45	н5	н3	31.68
н3	326158.15	1324318.49	н3	н2	48.03
н2	326193.57	1324350.94			

Обозначение участка		10:07:0062206:117:3У4			
Площадь (кв.м.)		1500			
Система координат		местная (МСК-10)			
Обозначение	Координаты, м		Обозначение части границ		Горизонтальное

характерных точек границ	X	Y	от т.	до т.	проложение, м
н4	326175.44	1324374.14	н4	7	7.50
7	326171.00	1324380.18	7	н6	21.93
н6	326157.25	1324397.26	н6	н7	53.65
н7	326117.13	1324361.65	н7	н5	27.86
н5	326136.33	1324341.45	н5	н4	50.97
н4	326175.44	1324374.14			

Обозначение участка		10:07:0062206:117:3У5			
Площадь (кв.м.)		1500			
Система координат		местная (МСК-10)			
Обозначение характерных точек границ	Координаты, м		Обозначение части границ		Горизонтальное проложение, м
	X	Y	от т.	до т.	
н6	326157.25	1324397.26	н6	8	6.68
8	326153.06	1324402.47	8	9	21.72
9	326139.24	1324419.22	9	н8	55.69
н8	326098.87	1324380.86	н8	н7	26.50
н7	326117.13	1324361.65	н7	н6	53.65
н6	326157.25	1324397.26			

Обозначение участка		10:07:0062206:117:3У6			
Площадь (кв.м.)		1500			
Система координат		местная (МСК-10)			
Обозначение характерных точек границ	Координаты, м		Обозначение части границ		Горизонтальное проложение, м
	X	Y	от т.	до т.	
9	326139.24	1324419.22	9	10	15.96
10	326128.34	1324430.88	10	11	16.14
11	326113.69	1324437.66	11	н9	23.20
н9	326099.39	1324419.39	н9	н10	27.21
н10	326082.58	1324398.00	н10	н8	23.65
н8	326098.87	1324380.86	н8	9	55.69
9	326139.24	1324419.22			

Обозначение участка		10:07:0062206:117:3У7			
Площадь (кв.м.)		880			
Система координат		местная (МСК-10)			
Обозначение характерных точек границ	Координаты, м		Обозначение части границ		Горизонтальное проложение, м
	X	Y	от т.	до т.	
11	326113.69	1324437.66	11	12	15.52
12	326102.72	1324448.64	12	13	19.07
13	326088.55	1324461.40	13	14	3.61
14	326085.26	1324462.88	14	н11	23.67
н11	326072.88	1324442.71	н11	н9	35.30
н9	326099.39	1324419.39	н9	11	23.20
11	326113.69	1324437.66			

Обозначение участка		10:07:0062206:117:3У8			
Площадь (кв.м.)		869			
Система координат		местная (МСК-10)			
Обозначение характерных точек границ	Координаты, м		Обозначение части границ		Горизонтальное проложение, м
	Х	У	от т.	до т.	
н9	326099.39	1324419.39	н9	н11	35.30
н11	326072.88	1324442.71	н11	15	24.60
15	326060.01	1324421.74	15	н10	32.76
н10	326082.58	1324398.00	н10	н9	27.21
н9	326099.39	1324419.39			

Основные характеристики образуемых земельных участков в границах земельного участка с кадастровым номером 10:07:0042812:54 расположенного Российская Федерация, Республика Карелия, Сортавальский муниципальный район, Хаапалампинское сельское поселение, район п. Хотинлахти

Обозначение:	10:07:0042812:54:3У1
Адрес участка:	Российская Федерация, Республика Карелия, Сортавальский муниципальный район, Хаапалампинское сельское поселение, район п. Хотинлахти, ДНП «Берег», уч. 37
Площадь участка:	1500 кв.м.
Разрешенное использование:	Ведение садоводства
Категория земель:	Земли сельскохозяйственного назначения
Кадастровый квартал:	10:07:0042812

Обозначение:	10:07:0042812:54:3У2
Адрес участка:	Российская Федерация, Республика Карелия, Сортавальский муниципальный район, Хаапалампинское сельское поселение, район п. Хотинлахти, ДНП «Берег», уч. 38
Площадь участка:	1500 кв.м.
Разрешенное использование:	Ведение садоводства
Категория земель:	Земли сельскохозяйственного назначения
Кадастровый квартал:	10:07:0042812

Обозначение:	10:07:0042812:54:3У3
Адрес участка:	Российская Федерация, Республика Карелия, Сортавальский муниципальный район, Хаапалампинское сельское поселение, район п. Хотинлахти, ДНП «Берег», уч. 39
Площадь участка:	1500 кв.м.
Разрешенное использование:	Ведение садоводства
Категория земель:	Земли сельскохозяйственного назначения
Кадастровый квартал:	10:07:0042812

Обозначение:	10:07:0042812:54:3У4
Адрес участка:	Российская Федерация, Республика Карелия, Сортавальский муниципальный район, Хаапалампинское сельское поселение, район п. Хотинлахти, ДНП

	«Берег», уч. 40
Площадь участка:	1500 кв.м.
Разрешенное использование:	Ведение садоводства
Категория земель:	Земли сельскохозяйственного назначения
Кадастровый квартал:	10:07:0042812

Обозначение:	10:07:0042812:54:3У5
Адрес участка:	Российская Федерация, Республика Карелия, Сортавальский муниципальный район, Хаапалампинское сельское поселение, район п. Хотинлахти, ДНП «Берег», уч. 41
Площадь участка:	1500 кв.м.
Разрешенное использование:	Ведение садоводства
Категория земель:	Земли сельскохозяйственного назначения
Кадастровый квартал:	10:07:0042812

Обозначение:	10:07:0042812:54:3У6
Адрес участка:	Российская Федерация, Республика Карелия, Сортавальский муниципальный район, Хаапалампинское сельское поселение, район п. Хотинлахти, ДНП «Берег», уч. 42
Площадь участка:	1500 кв.м.
Разрешенное использование:	Ведение садоводства
Категория земель:	Земли сельскохозяйственного назначения
Кадастровый квартал:	10:07:0042812

Обозначение:	10:07:0042812:54:3У7
Адрес участка:	Российская Федерация, Республика Карелия, Сортавальский муниципальный район, Хаапалампинское сельское поселение, район п. Хотинлахти, ДНП «Берег», уч. 43
Площадь участка:	1500 кв.м.
Разрешенное использование:	Ведение садоводства
Категория земель:	Земли сельскохозяйственного назначения
Кадастровый квартал:	10:07:0042812

Обозначение:	10:07:0042812:54:3У8
Адрес участка:	Российская Федерация, Республика Карелия, Сортавальский муниципальный район, Хаапалампинское сельское поселение, район п. Хотинлахти, ДНП «Берег», уч. 44
Площадь участка:	1500 кв.м.
Разрешенное использование:	Ведение садоводства
Категория земель:	Земли сельскохозяйственного назначения
Кадастровый квартал:	10:07:0042812

Обозначение:	10:07:0042812:54:3У9
Адрес участка:	Российская Федерация, Республика Карелия, Сортавальский муниципальный район, Хаапалампинское сельское поселение, район п. Хотинлахти, ДНП «Берег», уч. 45
Площадь участка:	1071 кв.м.
Разрешенное использование:	Ведение садоводства
Категория земель:	Земли сельскохозяйственного назначения
Кадастровый квартал:	10:07:0042812

Обозначение:	10:07:0042812:54:3У10
Адрес участка:	Российская Федерация, Республика Карелия, Сортавальский муниципальный район, Хаапалампинское сельское поселение, район п. Хотинлахти, ДНП «Берег», уч. 46
Площадь участка:	1072 кв.м.
Разрешенное использование:	Ведение садоводства
Категория земель:	Земли сельскохозяйственного назначения
Кадастровый квартал:	10:07:0042812

Ведомость координат поворотных точек границ образуемых земельных участков в границах земельного участка с кадастровым номером 10:07:0042812:54 расположенного Российская Федерация, Республика Карелия, Сортавальский муниципальный район, Хаапалампинское сельское поселение, район п. Хотинлахти

Обозначение участка		10:07:0042812:54:ЗУ1			
Площадь (кв.м.)		1500			
Система координат		местная (МСК-10)			
Обозначение характерных точек границ	Координаты, м		Обозначение части границ		Горизонтальное проложение, м
	X	Y	от т.	до т.	
1	333841.00	1323249.00	1	2	46.40
2	333869.00	1323286.00	2	н1	30.32
н1	333846.59	1323306.43	н1	н2	48.36
н2	333815.17	1323269.66	н2	1	33.07
1	333841.00	1323249.00			

Обозначение участка		10:07:0042812:54:ЗУ2			
Площадь (кв.м.)		1500			
Система координат		местная (МСК-10)			
Обозначение характерных точек границ	Координаты, м		Обозначение части границ		Горизонтальное проложение, м
	X	Y	от т.	до т.	
н1	333846.59	1323306.43	н1	3	15.69
3	333835.00	1323317.00	3	н3	13.42
н3	333831.14	1323329.86	н3	н4	56.02
н4	333791.28	1323290.50	н4	15	7.25
15	333796.00	1323285.00	15	н2	24.55
н2	333815.17	1323269.66	н2	н1	48.36
н1	333846.59	1323306.43			

Обозначение участка		10:07:0042812:54:ЗУ3			
Площадь (кв.м.)		1500			
Система координат		местная (МСК-10)			
Обозначение характерных точек границ	Координаты, м		Обозначение части границ		Горизонтальное проложение, м
	X	Y	от т.	до т.	
н3	333831.14	1323329.86	н3	4	24.20
4	333824.19	1323353.04	4	н5	52.04
н5	333780.74	1323324.40	н5	14	33.70
14	333790.00	1323292.00	14	н4	1.97
н4	333791.28	1323290.50	н4	н3	56.02
н3	333831.14	1323329.86			

Обозначение участка		10:07:0042812:54:ЗУ4			
Площадь (кв.м.)		1500			
Система координат		местная (МСК-10)			
Обозначение характерных	Координаты, м		Обозначение части границ		Горизонтальное проложение, м
	X	Y	от т.	до т.	

точек границ					
4	333824.19	1323353.04	4	н6	29.36
н6	333811.38	1323379.46	н6	н7	51.08
н7	333768.32	1323351.98	н7	13	20.42
13	333778.00	1323334.00	13	н5	9.98
н5	333780.74	1323324.40	н5	4	52.04
4	333824.19	1323353.04			

Обозначение участка		10:07:0042812:54:3У5			
Площадь (кв.м.)		1500			
Система координат		местная (МСК-10)			
Обозначение характерных точек границ	Координаты, м		Обозначение части границ		Горизонтальное проложение, м
	Х	У	от т.	до т.	
н6	333811.38	1323379.46	н6	н8	28.67
н8	333798.86	1323405.26	н8	н9	52.23
н9	333754.27	1323378.07	н9	12	20.52
12	333764.00	1323360.00	12	н7	9.11
н7	333768.32	1323351.98	н7	н6	51.08
н6	333811.38	1323379.46			

Обозначение участка		10:07:0042812:54:3У6			
Площадь (кв.м.)		1500			
Система координат		местная (МСК-10)			
Обозначение характерных точек границ	Координаты, м		Обозначение части границ		Горизонтальное проложение, м
	Х	У	от т.	до т.	
н8	333798.86	1323405.26	н8	н10	28.69
н10	333786.34	1323431.07	н10	н11	53.12
н11	333741.15	1323403.15	н11	11	4.55
11	333743.00	1323399.00	11	н9	23.78
н9	333754.27	1323378.07	н9	н8	52.23
н8	333798.86	1323405.26			

Обозначение участка		10:07:0042812:54:3У7			
Площадь (кв.м.)		1500			
Система координат		местная (МСК-10)			
Обозначение характерных точек границ	Координаты, м		Обозначение части границ		Горизонтальное проложение, м
	Х	У	от т.	до т.	
н10	333786.34	1323431.07	н10	н12	29.43
н12	333773.50	1323457.55	н12	н13	52.42
н13	333729.76	1323428.66	н13	н11	27.93
н11	333741.15	1323403.15	н11	н10	53.12
н10	333786.34	1323431.07			

Обозначение участка		10:07:0042812:54:3У8			
Площадь (кв.м.)		1500			
Система координат		местная (МСК-10)			

Обозначение характерных точек границ	Координаты, м		Обозначение части границ		Горизонтальное проложение, м
	X	Y	от т.	до т.	
н12	333773.50	1323457.55	н12	5	25.36
5	333762.43	1323480.37	5	н14	4.17
н14	333760.01	1323483.77	н14	н15	22.18
н15	333741.69	1323471.25	н15	10	28.73
10	333718.00	1323455.00	10	н13	28.85
н13	333729.76	1323428.66	н13	н12	52.42
н12	333773.50	1323457.55			

Обозначение участка			10:07:0042812:54:3У9		
Площадь (кв.м.)			1071		
Система координат			местная (МСК-10)		
Обозначение характерных точек границ	Координаты, м		Обозначение части границ		Горизонтальное проложение, м
	X	Y	от т.	до т.	
н14	333760.01	1323483.77	н14	6	22.40
6	333747.00	1323502.00	6	7	25.61
7	333727.00	1323518.00	7	н16	22.27
н16	333711.93	1323501.60	н16	н15	42.51
н15	333741.69	1323471.25	н15	н14	22.18
н14	333760.01	1323483.77			

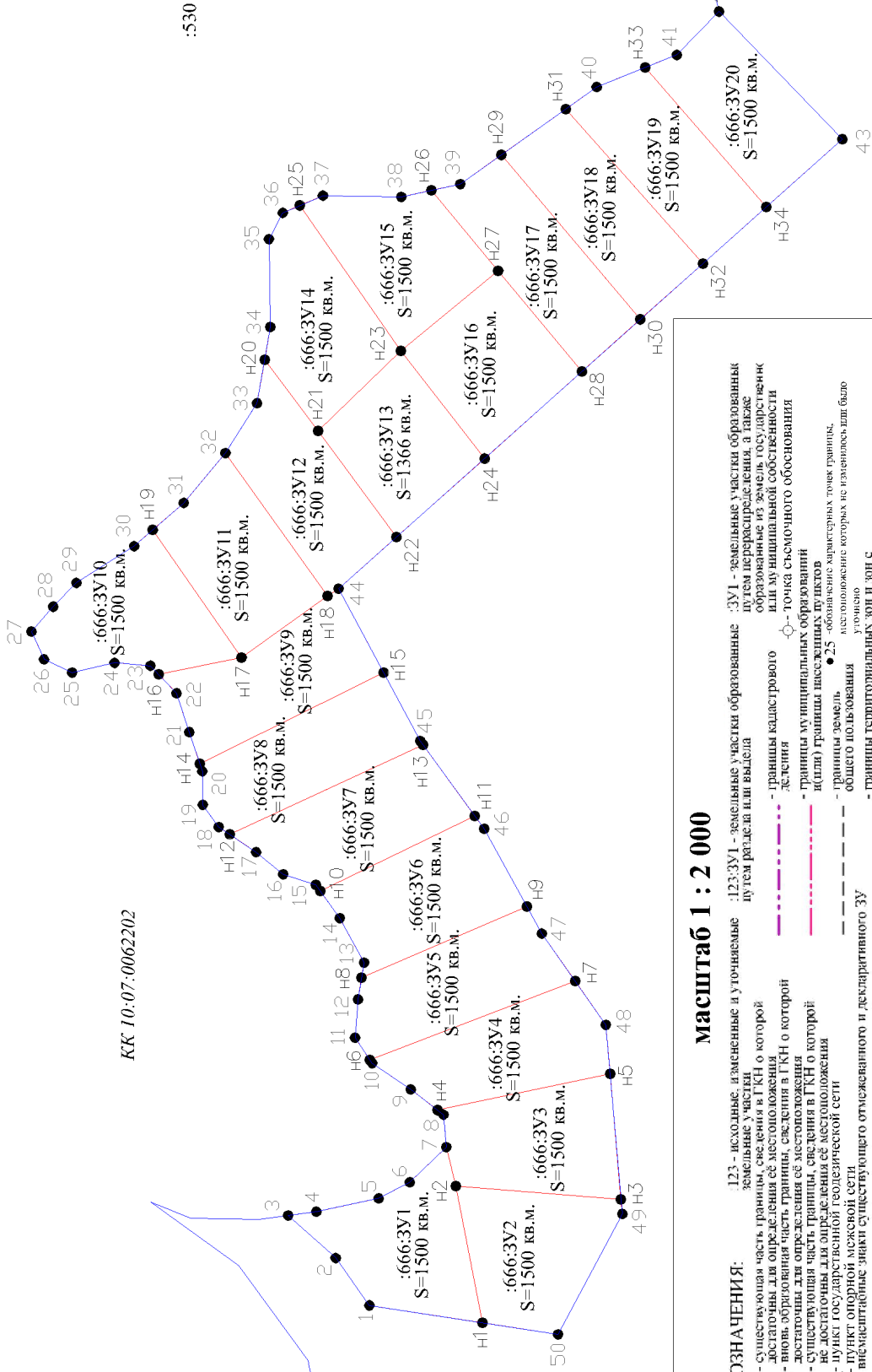
Обозначение участка			10:07:0042812:54:3У10		
Площадь (кв.м.)			1072		
Система координат			местная (МСК-10)		
Обозначение характерных точек границ	Координаты, м		Обозначение части границ		Горизонтальное проложение, м
	X	Y	от т.	до т.	
н15	333741.69	1323471.25	н15	н16	42.51
н16	333711.93	1323501.60	н16	8	27.98
8	333693.00	1323481.00	8	9	21.26
9	333709.00	1323467.00	9	10	15.00
10	333718.00	1323455.00	10	н15	28.73
н15	333741.69	1323471.25			

Графическая часть

**Схема расположения границ земельных участков образуемых в границах земельного участка с кадастровым номером 10:07:00622202:666
расположенного Российская Федерация, Республика Карелия, Сортавальский муниципальный район, Хаапалампинское сельское поселение,
район п. Лавиярви, на кадастровом плане территории**



КК 10:07:0062202



масштаб 1 : 2 000

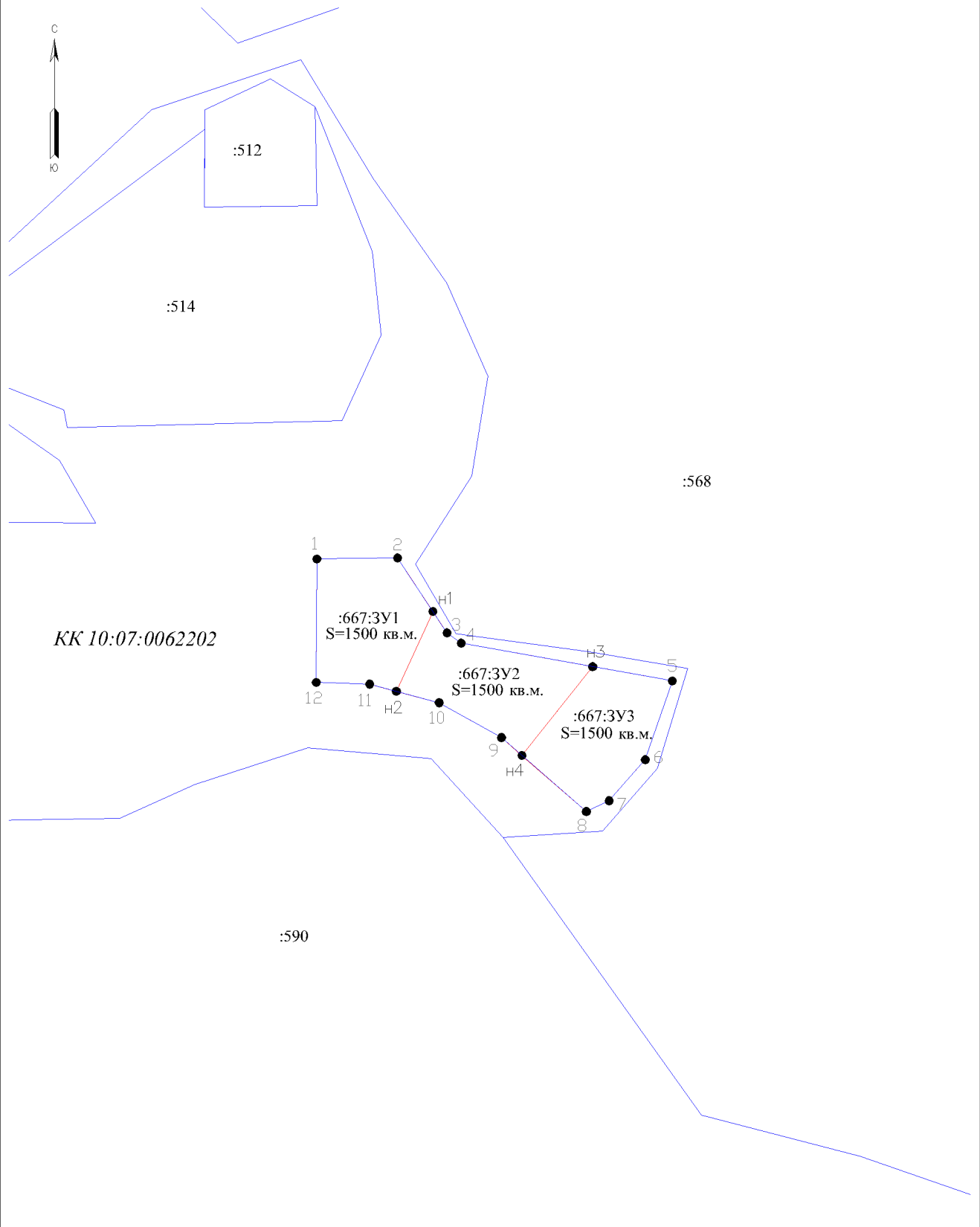
УСЛОВНЫЕ ОБОЗНАЧЕНИЯ:

- существующая часть границы, сведения в ГКН о которой достаточны для определения ее местоположения
- вновь образованная часть границы, сведения в ГКН о которой достаточны для определения ее местоположения
- существующая часть границы, сведения в ГКН о которой не достаточны для определения ее местоположения
- пункт опорной межевой сети
- выемочный знак существующего отмежеванного и декларированного ЗУ
- выемочный знак вновь образованного ЗУ

- :123 - исходные, измененные и уточненные земельные участки
- :123/3У1 - земельные участки образованные путем перераспределения, а также образованные из земель государственной или муниципальной собственности или муниципальной собственности
- границы кадастрового участка
- границы муниципальных образований (или) границы населенных пунктов
- границы земель общего пользования
- границы территориальных зон и зон с особым режимом использования территории
- :123/3У1 - образованные части земельных участков, образованных путем перераспределения, а также образованные из земель государственной собственности или муниципальной собственности
- 25 - обозначение характерных точек границ, местоположение которых не изменилось или было уточнено
- 26 - прежнее существование территории
- 26 - направление геодезических построений при определении координат характерных точек границ земельного участка

:123 - исходные, измененные и уточненные земельные участки
 :123/3У1 - образованные части земельных участков, образованных путем перераспределения, а также образованные из земель государственной собственности или муниципальной собственности
 :123/3У1 - образованные части земельных участков, образованных путем перераспределения, а также образованные из земель государственной собственности или муниципальной собственности

Схема расположения границ земельных участков образуемых в границах земельного участка с кадастровым номером 10:07:0062202:667 расположенного Российская Федерация, Республика Карелия, Сортавальский муниципальный район, Хаапалампинское сельское поселение, район п. Лавиярви, на кадастровом плане территории



масштаб 1 : 2 000

УСЛОВНЫЕ ОБОЗНАЧЕНИЯ:

- | | | |
|--|---|---|
| <ul style="list-style-type: none"> — существующая часть границы земельного участка — граница, сведения в ГКН о которой достаточны для определения её местоположения — вновь образованная часть границы, сведения в ГКН о которой достаточны для определения её местоположения — существующая часть границы, сведения в ГКН о которой не достаточны для определения её местоположения ▲ - пункт опорной межевой сети □ - внемасштабные знаки существующего отмежеванного и декларативного ЗУ ■ - внемасштабный знак вновь образованного ЗУ | <ul style="list-style-type: none"> — :123 - исходные, измененные и уточняемые земельные участки — :123/5 - существующая часть земельного участка — :123/чзу1 - образованные части измененных и уточняемых земельных участков — :123 ЗУ1 - земельные участки образованные путем раздела или выдела — :ЗУ1 - земельные участки образованные путем перераспределения, а также образованные из земель государственной или муниципальной собственности — границы кадастрового деления — границы муниципальных образований и (и.ли) границы населенных пунктов — границы земель общего пользования — границы территориальных зон и зон с особым режимом использования территории | <ul style="list-style-type: none"> ○ - точка съемочного обоснования ● - обозначение характерных точек границ, местоположение которых не изменилось, или было уточнено → - направление геодезических построений при определении координат характерных точек границ земельного участка |
|--|---|---|

Схема расположения границ земельных участков образуемых в границах земельного участка с кадастровым номером 10:07:0062202:667 расположенного Российская Федерация, Республика Карелия, Сортавальский муниципальный район, Хаапалампинское сельское поселение, район п. Лавиярви, на картографическом материале

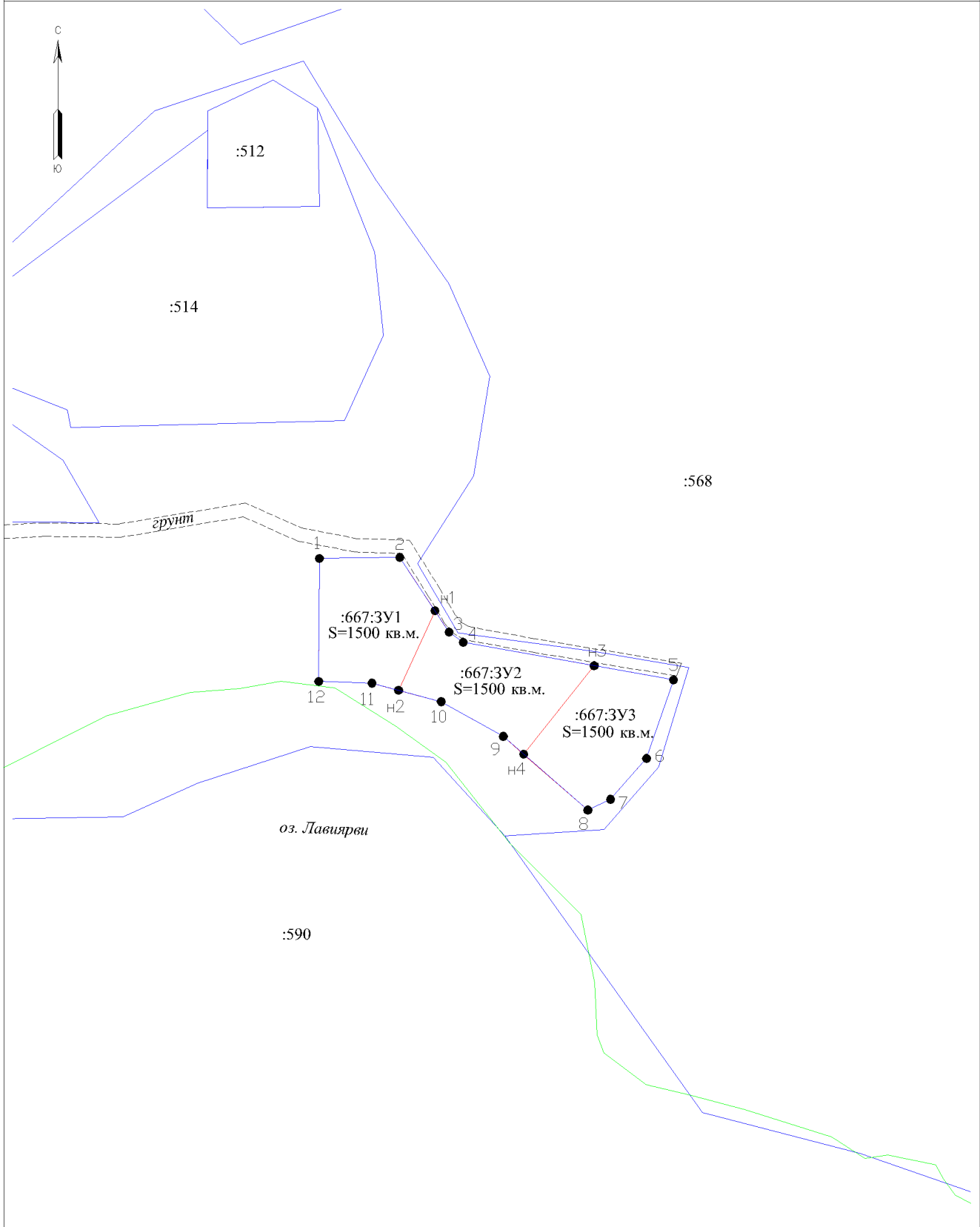


масштаб 1 : 2 000

УСЛОВНЫЕ ОБОЗНАЧЕНИЯ:

- | | | |
|--|---|---|
| <ul style="list-style-type: none"> — существующая часть границы, сведения в ГКН о которой достаточны для определения её местоположения — вновь образованная часть границы, сведения в ГКН о которой достаточны для определения её местоположения — существующая часть границы, сведения в ГКН о которой не достаточны для определения её местоположения ▲ - пункт государственной геодезической сети □ - внемасштабные знаки существующего отмежеванного и декларативного ЗУ ■ - внемасштабный знак вновь образованного ЗУ | <ul style="list-style-type: none"> — :123 - исходные, измененные и уточняемые земельные участки — :123/5- существующая часть земельного участка — :123/чзу1 - образованные части измененных и уточняемых земельных участков — :ЗУ1 - земельные участки образованные путем раздела или выдела — :ЗУ1 - земельные участки образованные путем перераспределения, а также образованные из земель государственной или муниципальной собственности — границы кадастрового деления — границы муниципальных образований и (и.ш) границы населенных пунктов — границы земель общего пользования — границы территориальных зон и зон с особым режимом использования территории | <ul style="list-style-type: none"> ○ - точка съемочного обоснования ● 25 - обозначение характерных точек границ, местоположение которых не изменилось или было уточнено → - направление геодезических построений при определении координат характерных точек границ земельного участка |
|--|---|---|

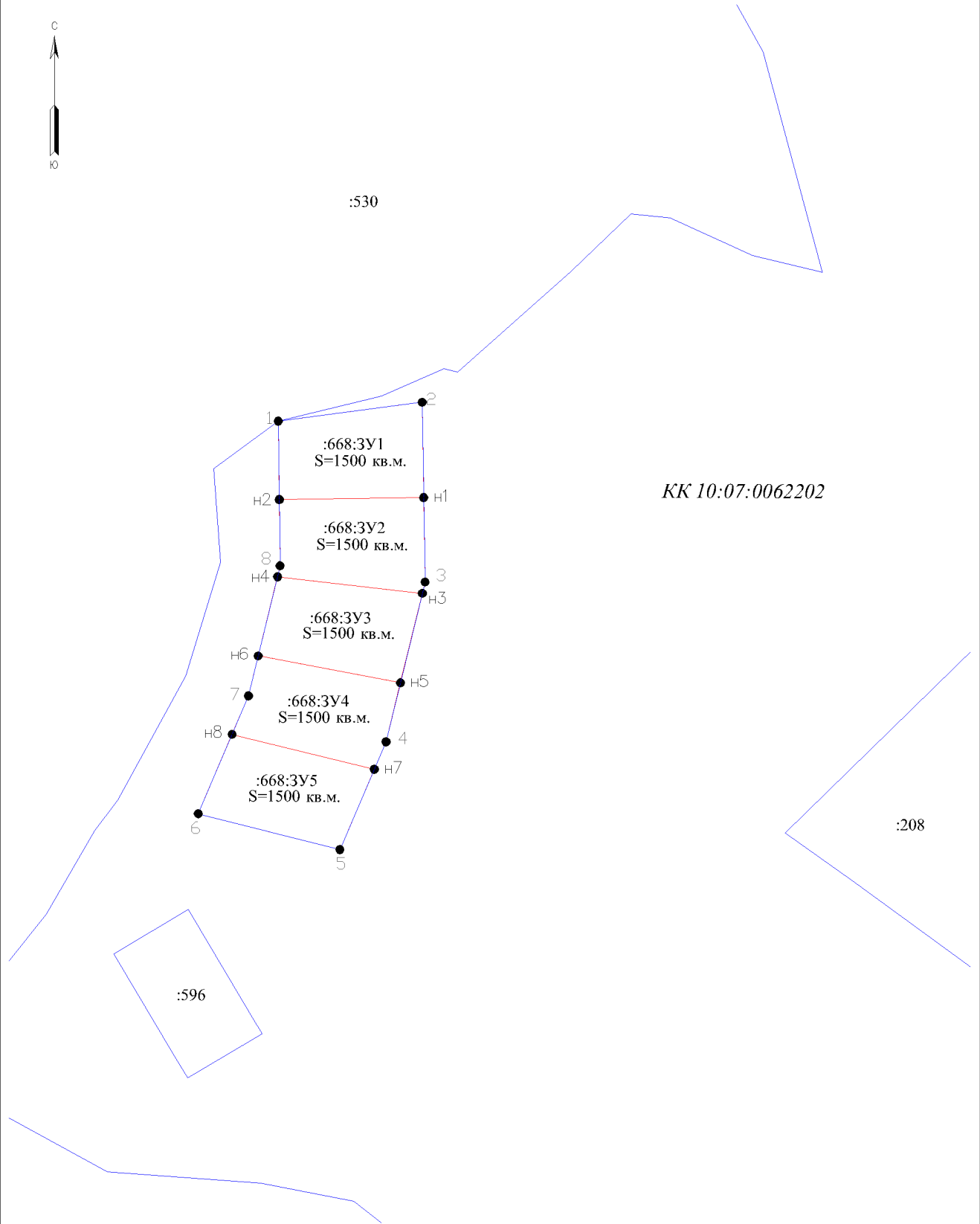
Схема расположения границ земельных участков образуемых в границах земельного участка с кадастровым номером 10:07:0062202:667 расположенного Российская Федерация, Республика Карелия, Сортавальский муниципальный район, Хаапалампинское сельское поселение, район п. Лавиярви (ситуационный план)



масштаб 1 : 2 000

УСЛОВНЫЕ ОБОЗНАЧЕНИЯ:		:123 - исходные, измененные и уточняемые земельные участки	:123 ЗУ1 - земельные участки образованные путем раздела или выдела	:ЗУ1 - земельные участки образованные путем перераспределения, а также образованные из земель государственной или муниципальной собственности
—	- существующая часть границы, сведения в ГКН о которой достаточны для определения её местоположения	—	- границы кадастрового деления	⊙ - точка съемочного обоснования
—	- вновь образованная часть границы, сведения в ГКН о которой достаточны для определения её местоположения	—	- границы муниципальных образований и (и.ли) границы населенных пунктов	● 25 - обозначение характерных точек границ, местоположение которых не изменилось, но было уточнено
—	- существующая часть границы, сведения в ГКН о которой не достаточны для определения её местоположения	—	- границы земель общего пользования	—
▲	- пункт опорной межевой сети	—	- границы территориальных зон и зон с особым режимом использования территории	—
□	- внемасштабные знаки существующего отмежеванного и декларативного ЗУ	—		
■	- внемасштабный знак вновь образованного ЗУ			
:123 - исходные, измененные и уточняемые земельные участки	:ЗУ1/чзу1 - образованные части земельных участков, образованных путем перераспределения,	● н1 - обозначение новых характерных точек границ земельных участков и их частей	● 26 - прекратившие существование характерные точки границ	→ - направление геодезических построений при определении координат характерных точек границ земельного участка
:123/5 - существующая часть земельного участка	● 25 - обозначение характерных точек границ, а также образованные из земель, находящихся в государственной собственности			
:123/чзу1 - образованные части измененных и уточняемых земельных участков				

Схема расположения границ земельных участков образуемых в границах земельного участка с кадастровым номером 10:07:0062202:668 расположенного Российская Федерация, Республика Карелия, Сортавальский муниципальный район, Хаапалампинское сельское поселение, район п. Лавиярви, на кадастровом плане территории



масштаб 1 : 2 000

УСЛОВНЫЕ ОБОЗНАЧЕНИЯ:

- | | | | |
|--|---|---|---|
| <ul style="list-style-type: none"> — существующая часть границы, сведения в ГКН о которой достаточны для определения её местоположения — вновь образованная часть границы, сведения в ГКН о которой достаточны для определения её местоположения — существующая часть границы, сведения в ГКН о которой не достаточны для определения её местоположения ▲ - пункт опорной межевой сети □ - внемасштабные знаки существующего отмежеванного и декларативного ЗУ ■ - внемасштабный знак вновь образованного ЗУ | <ul style="list-style-type: none"> :123 - исходные, измененные и уточняемые земельные участки :123/5 - существующая часть земельного участка :123/чзу1 - образованные части измененных и уточняемых земельных участков | <ul style="list-style-type: none"> :123 ЗУ1 - земельные участки образованные путем раздела или выдела — границы кадастрового деления — границы муниципальных образований и (и.ли) границы населенных пунктов — границы земель общего пользования — границы территориальных зон и зон с особым режимом использования территории | <ul style="list-style-type: none"> :ЗУ1 - земельные участки образованные путем перераспределения, а также образованные из земель государственной или муниципальной собственности ⊙ - точка съемочного обоснования ●25 - обозначение характерных точек границ, местоположение которых не изменилось, но было уточнено → - направление геодезических построений при определении координат характерных точек границ земельного участка |
|--|---|---|---|

Схема расположения границ земельных участков образуемых в границах земельного участка с кадастровым номером 10:07:0062202:668 расположенного Российская Федерация, Республика Карелия, Сортавальский муниципальный район, Хаапалампинское сельское поселение, район п. Лавиярви, на картографическом материале



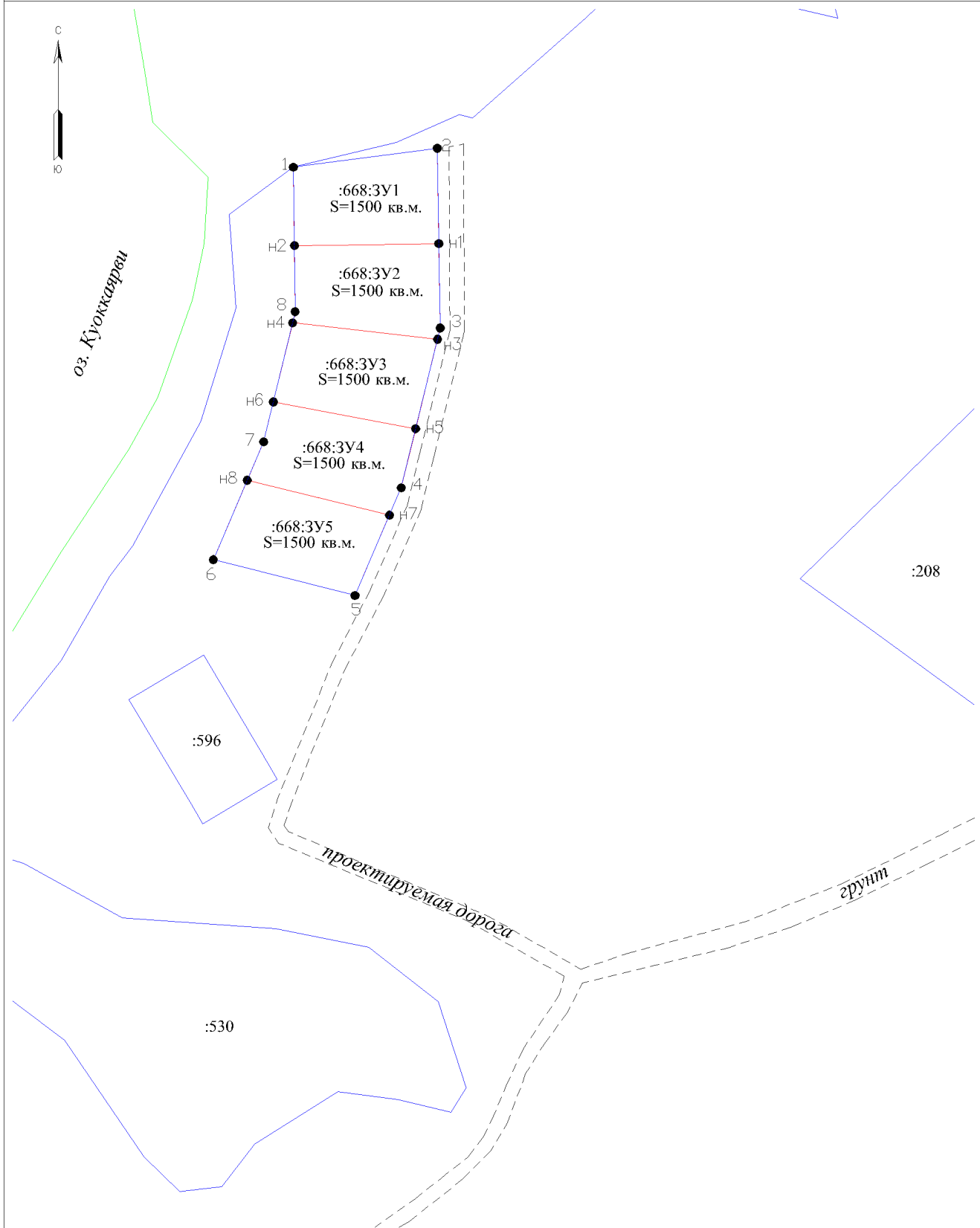
КК 10:07:0062202

масштаб 1 : 2 000

УСЛОВНЫЕ ОБОЗНАЧЕНИЯ:

- | | | |
|--|--|--|
| <ul style="list-style-type: none"> — существующая часть границы, сведения в ГКН о которой достаточны для определения её местоположения — вновь образованная часть границы, сведения в ГКН о которой достаточны для определения её местоположения — существующая часть границы, сведения в ГКН о которой не достаточны для определения её местоположения ▲ - пункт государственной геодезической сети □ - внемасштабные знаки существующего отмежеванного и декларативного ЗУ ■ - внемасштабный знак вновь образованного ЗУ | <ul style="list-style-type: none"> — :123 - исходные, измененные и уточняемые земельные участки — :123/5 - существующая часть земельного участка — :123/чзу1 - образованные части измененных и уточняемых земельных участков — :123 ЗУ1 - земельные участки образованные путем раздела или выдела — границы кадастрового деления — границы муниципальных образований и (и.ли) границы населенных пунктов — границы земель общего пользования — границы территориальных зон и зон с особым режимом использования территории | <ul style="list-style-type: none"> — :ЗУ1 - земельные участки образованные путем перераспределения, а также образованные из земель государственной или муниципальной собственности ○ - точка съемочного обоснования ● 25 - обозначение характерных точек границ, местоположение которых не изменилось или было уточнено → - направление геодезических построений при определении координат характерных точек границ земельного участка |
|--|--|--|

Схема расположения границ земельных участков образуемых в границах земельного участка с кадастровым номером 10:07:0062202:668 расположенного Российская Федерация, Республика Карелия, Сортавальский муниципальный район, Хаапалампинское сельское поселение, район п. Лавиярви (ситуационный план)



масштаб 1 : 2 000

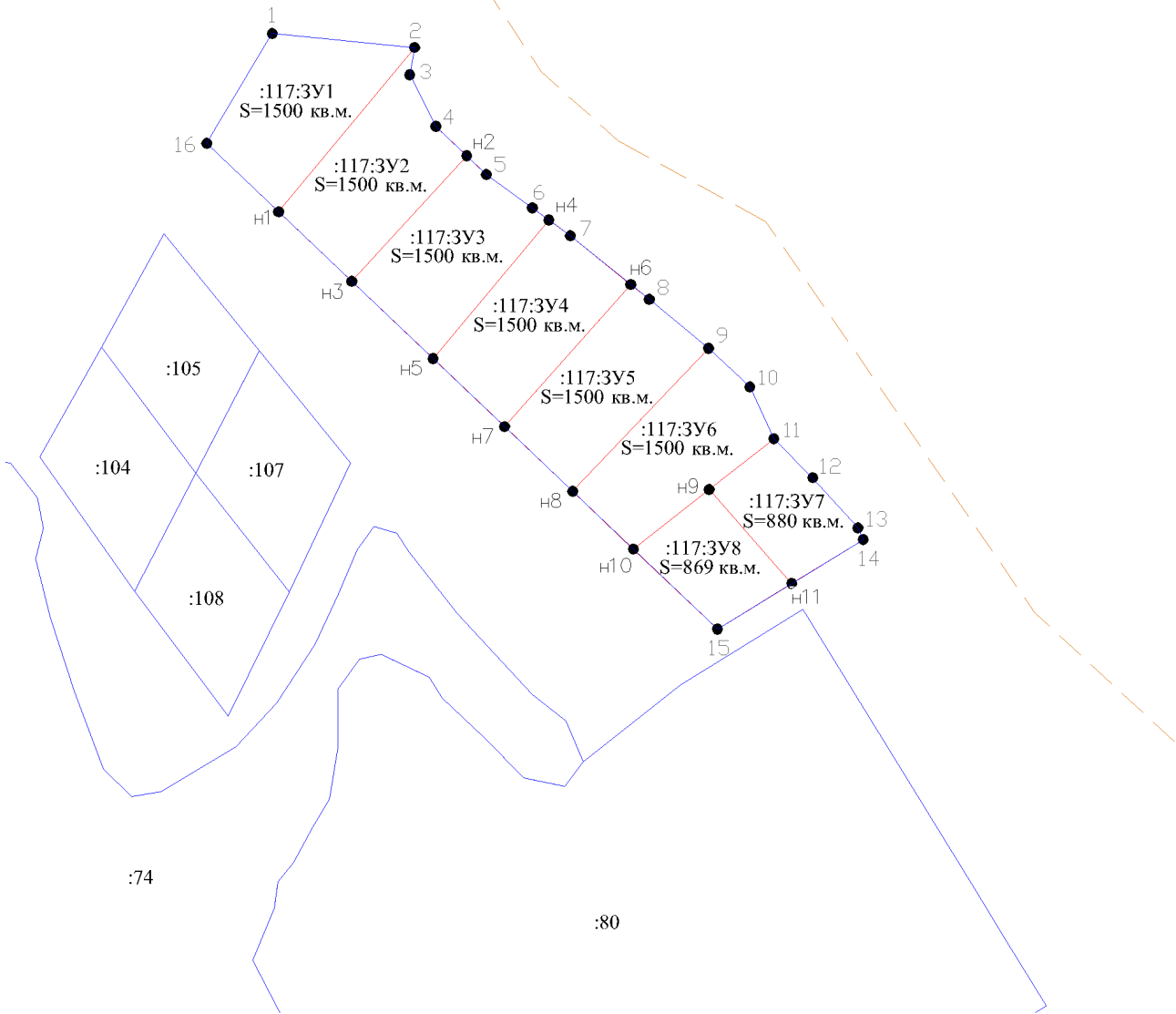
УСЛОВНЫЕ ОБОЗНАЧЕНИЯ:

<ul style="list-style-type: none"> - существующая часть границы, сведения в ГКН о которой достаточны для определения её местоположения - вновь образованная часть границы, сведения в ГКН о которой достаточны для определения её местоположения - существующая часть границы, сведения в ГКН о которой не достаточны для определения её местоположения - пункт государственной геодезической сети - пункт опорной межевой сети - внемасштабные знаки существующего отмежеванного и декларативного ЗУ - внемасштабный знак вновь образованного ЗУ 	<ul style="list-style-type: none"> :123 - исходные, измененные и уточняемые земельные участки :123/5 - существующая часть земельного участка :123/чзу1 - образованные части измененных и уточняемых земельных участков :123 - исходные, измененные и уточняемые земельные участки :123 ЗУ1 - земельные участки образованные путем раздела или выдела :ЗУ1 - земельные участки образованные путем перераспределения, а также образованные из земель государственной или муниципальной собственности 	<ul style="list-style-type: none"> - границы кадастрового деления - границы муниципальных образований и (и.ли) границы населенных пунктов - границы земель общего пользования - границы территориальных зон и зон с особым режимом использования территории ⊙ - точка съемочного обоснования ● 25 - обозначение характерных точек границ, местоположение которых не изменилось, или было уточнено → - направление геодезических построений при определении координат характерных точек границ земельного участка
--	--	---

Схема расположения границ земельных участков образуемых в границах земельного участка с кадастровым номером 10:07:0062206:117 расположенным Российская Федерация, Республика Карелия, Сортавальский муниципальный район, Хаапалампинское сельское поселение, район п. Хаапалампи, на кадастровом плане территории



КК 10:07:0062206



масштаб 1 : 2 000

УСЛОВНЫЕ ОБОЗНАЧЕНИЯ:

- | | | |
|--|--|---|
| <ul style="list-style-type: none"> — существующая часть границы, сведения в ГКН о которой достаточны для определения её местоположения — вновь образованная часть границы, сведения в ГКН о которой достаточны для определения её местоположения — существующая часть границы, сведения в ГКН о которой не достаточны для определения её местоположения — пункт государственной геодезической сети — внемасштабные знаки существующего отмежеванного и декларативного ЗУ — внемасштабный знак вновь образованного ЗУ | <ul style="list-style-type: none"> — :123 - исходные, измененные и уточняемые земельные участки — :123/5 - существующая часть земельного участка — :123/чзу1 - образованные части измененных и уточняемых земельных участков — :123 ЗУ1 - земельные участки образованные путем раздела или выдела — :ЗУ1 - земельные участки образованные путем перераспределения, а также образованные из земель государственной или муниципальной собственности — :ЗУ1/чзу1 - образованные части земельных участков, образованных путем перераспределения, а также образованные из земель, находящихся в государственной собственности | <ul style="list-style-type: none"> — границы кадастрового деления — границы муниципальных образований и (и.ли) границы населенных пунктов — границы земель общего пользования — границы территориальных зон и зон с особым режимом использования территории — точка съемочного обоснования ● 25 - обозначение характерных точек границ, местоположение которых не изменилось, или было уточнено → - направление геодезических построений при определении координат характерных точек границ земельного участка |
|--|--|---|

Схема расположения границ земельных участков образуемых в границах земельного участка с кадастровым номером 10:07:0062206:117 расположенным Российская Федерация, Республика Карелия, Сортавальский муниципальный район, Хаапалампинское сельское поселение, район п. Хаапалампи, на картографическом материале

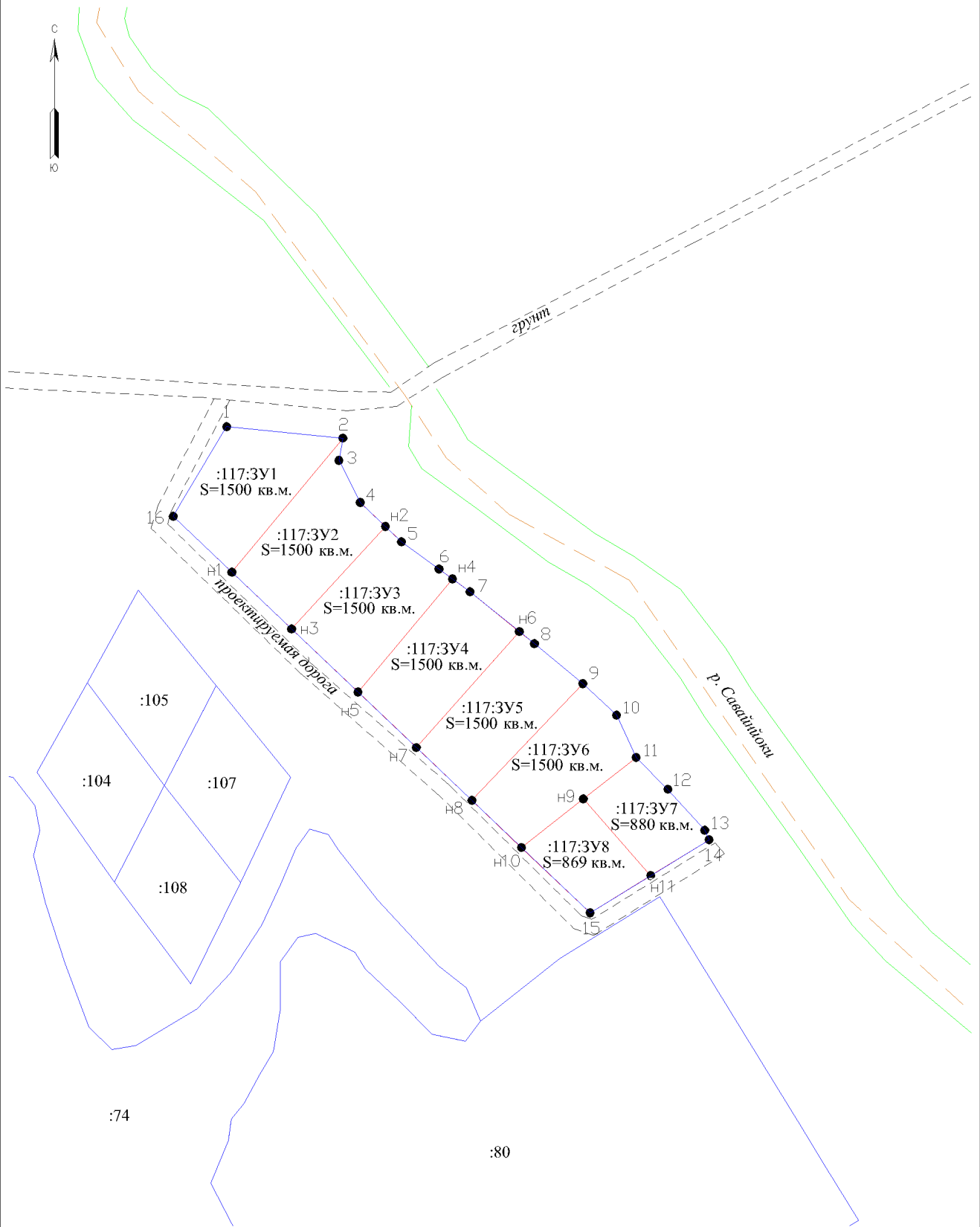


масштаб 1 : 2 000

УСЛОВНЫЕ ОБОЗНАЧЕНИЯ:

- | | | |
|--|--|--|
| <ul style="list-style-type: none"> — существующая часть границы, сведения в ГКН о которой достаточны для определения её местоположения — вновь образованная часть границы, сведения в ГКН о которой достаточны для определения её местоположения - - - существующая часть границы, сведения в ГКН о которой не достаточны для определения её местоположения ▲ - пункт государственной геодезической сети □ - внемасштабные знаки существующего отмежеванного и декларативного ЗУ ■ - внемасштабный знак вновь образованного ЗУ | <ul style="list-style-type: none"> — :123 - исходные, измененные и уточняемые земельные участки — :123/5 - существующая часть земельного участка — :123/чзу1 - образованные части измененных и уточняемых земельных участков — :123 ЗУ1 - земельные участки образованные путем раздела или выдела — границы кадастрового деления — границы муниципальных образований и(или) границы населенных пунктов — границы земель общего пользования — границы территориальных зон и зон с особым режимом использования территории | <ul style="list-style-type: none"> — :ЗУ1 - земельные участки образованные путем перераспределения, а также образованные из земель государственной или муниципальной собственности ⊙ - точка съемочного обоснования ● 25 - обозначение характерных точек границ, местоположение которых не изменилось или было уточнено → - направление геодезических построений при определении координат характерных точек границ земельного участка |
|--|--|--|

Схема расположения границ земельных участков образуемых в границах земельного участка с кадастровым номером 10:07:0062206:117 расположенным Российская Федерация, Республика Карелия, Сортавальский муниципальный район, Хаапалампинское сельское поселение, район п. Хаапалампи (ситуационный план)



масштаб 1 : 2 000

УСЛОВНЫЕ ОБОЗНАЧЕНИЯ:

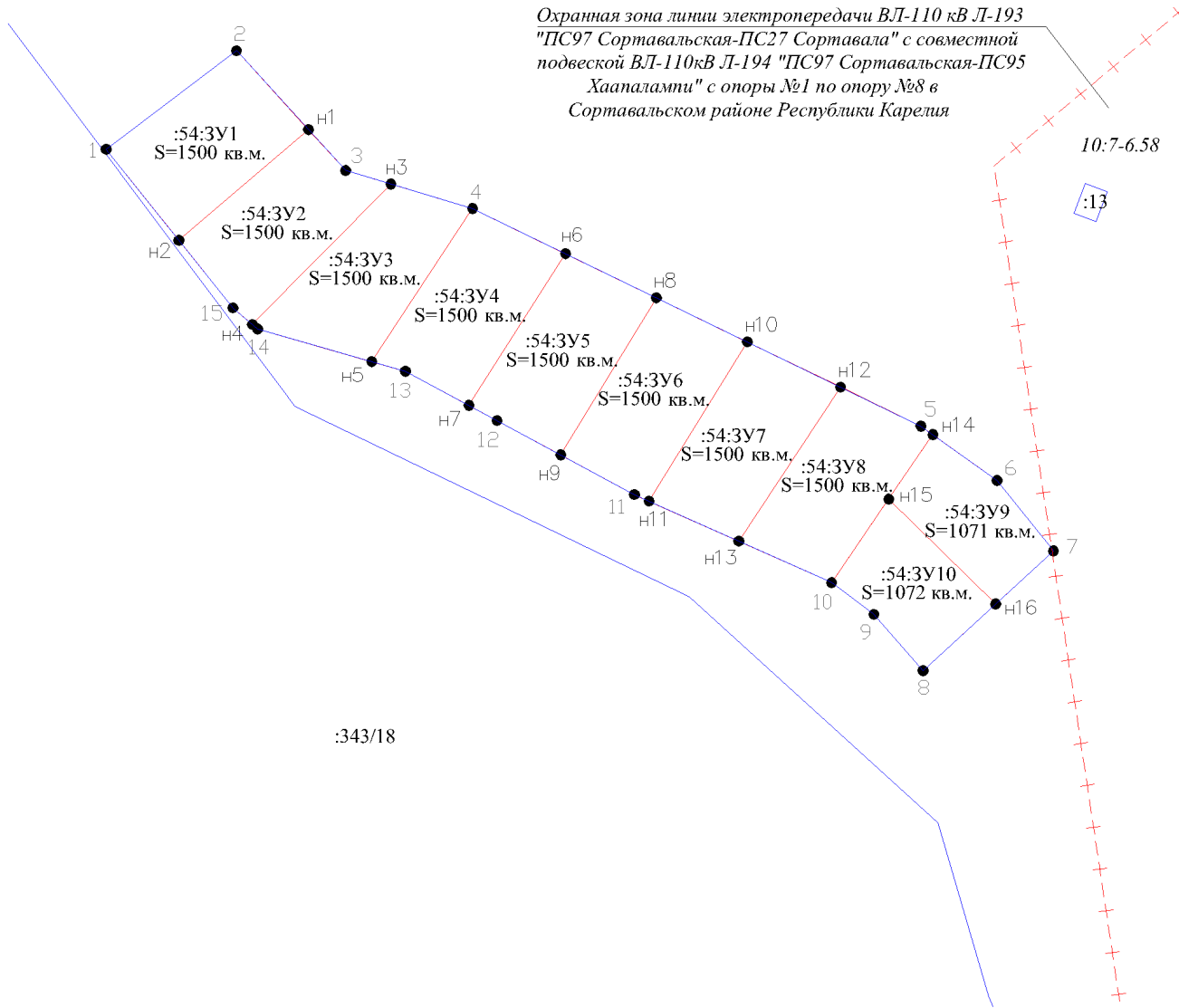
- | | | |
|--|--|--|
| <ul style="list-style-type: none"> - существующая часть границы земельного участка - вновь образованная часть границы, сведения в ГКН о которой достаточны для определения её местоположения - существующая часть границы, сведения в ГКН о которой не достаточны для определения её местоположения - пункт государственной геодезической сети - внемасштабные знаки существующего отмежеванного и декларативного ЗУ - внемасштабный знак вновь образованного ЗУ | <ul style="list-style-type: none"> :123 - исходные, измененные и уточняемые земельные участки :123/5 - существующая часть земельного участка :123/чзу1 - образованные части измененных и уточняемых земельных участков :ЗУ1/чзу1 - образованные части земельных участков, образованных путем перераспределения, а также образованных из земель государственной собственности или муниципальной собственности ● н1 - обозначение новых характерных точек границ земельных участков и их частей ● 26 - прекратившие существование характерные точки границ | <ul style="list-style-type: none"> :123 ЗУ1 - земельные участки образованные путем раздела или выдела - границы кадастрового деления - границы муниципальных образований и (и.ли) границы населенных пунктов - границы земель общего пользования - границы территориальных зон и зон с особым режимом использования территории ○ - точка съемочного обоснования ● 25 - обозначение характерных точек границ, местоположение которых не изменилось, но было уточнено → - направление геодезических построений при определении координат характерных точек границ земельного участка |
|--|--|--|

Схема расположения границ земельных участков образуемых в границах земельного участка с кадастровым номером 10:07:0042812:54 расположенным в Российской Федерации, Республика Карелия, Сортавальский муниципальный район, Хаапалампинское сельское поселение, район п. Хотинлахти, на кадастровом плане территории



КК 10:07:0042812

Охранная зона линии электропередачи ВЛ-110 кВ Л-193 "ПС97 Сортавальская-ПС27 Сортавала" с совместной подвеской ВЛ-110кВ Л-194 "ПС97 Сортавальская-ПС95 Хаапалампи" с опоры №1 по опору №8 в Сортавальском районе Республики Карелия



масштаб 1 : 2 000

УСЛОВНЫЕ ОБОЗНАЧЕНИЯ:

- | | | |
|--|---|--|
| <ul style="list-style-type: none"> — существующая часть границы земельного участка — вновь образованная часть границы, сведения в ГКН о которой достаточны для определения её местоположения — существующая часть границы, сведения в ГКН о которой не достаточны для определения её местоположения ▲ - пункт опорной межевой сети □ - внемасштабные знаки существующего отмежеванного и декларативного ЗУ ■ - внемасштабный знак вновь образованного ЗУ | <ul style="list-style-type: none"> — граница кадастрового деления — граница муниципальных образований и (и.ли) границы населенных пунктов — границы земель общего пользования — границы территориальных зон и зон с особым режимом использования территории | <ul style="list-style-type: none"> ○ - точка съемочного обоснования ● - обозначение характерных точек границ, местоположение которых не изменилось, но было уточнено → - направление геодезических построений при определении координат характерных точек границ земельного участка |
|--|---|--|
- :123 - исходные, измененные и уточняемые земельные участки
 :123/5 - существующая часть земельного участка
 :123/чзу1 - образованные части измененных и уточняемых земельных участков
 :3У1/чзу1 - образованные части земельных участков, образованных путем перераспределения, а также образованные из земель, находящихся в государственной собственности или муниципальной собственности
 :25 - обозначение характерных точек границ, местоположение которых не изменилось, но было уточнено
 :26 - прекратившие существование характерные точки границ

Схема расположения границ земельных участков образуемых в границах земельного участка с кадастровым номером 10:07:0042812:54 расположенным в Российской Федерации, Республика Карелия, Сортавальский муниципальный район, Хаапалампинское сельское поселение, район п. Хотинлахти, на картографическом материале



масштаб 1 : 2 000

УСЛОВНЫЕ ОБОЗНАЧЕНИЯ:

- | | | |
|--|--|--|
| <ul style="list-style-type: none"> — существующая часть границы земельного участка — вновь образованная часть границы, сведения в ГКН о которой достаточны для определения её местоположения — существующая часть границы, сведения в ГКН о которой не достаточны для определения её местоположения ▲ - пункт государственной геодезической сети □ - внемасштабные знаки существующего отмежеванного и декларативного ЗУ ■ - внемасштабный знак вновь образованного ЗУ | <ul style="list-style-type: none"> — :123 - исходные, измененные и уточняемые земельные участки — :123/5 - существующая часть земельного участка — :123/чзу1 - образованные части измененных и уточняемых земельных участков — :3У1/чзу1 - образованные части земельных участков, образованных путем перераспределения, а также образованные из земель государственной собственности или муниципальной собственности ● н1 - обозначение новых характерных точек границ земельных участков и их частей ● 26 - прекратившие существование характерные точки границ | <ul style="list-style-type: none"> — :123 ЗУ1 - земельные участки образованные путем раздела или выдела — границы кадастрового деления — границы муниципальных образований и (и.ли) границы населенных пунктов — границы земель общего пользования — границы территориальных зон и зон с особым режимом использования территории ○ - точка съемочного обоснования ● 25 - обозначение характерных точек границ, местоположение которых не изменилось, но было уточнено → - направление геодезических построений при определении координат характерных точек границ земельного участка |
|--|--|--|

