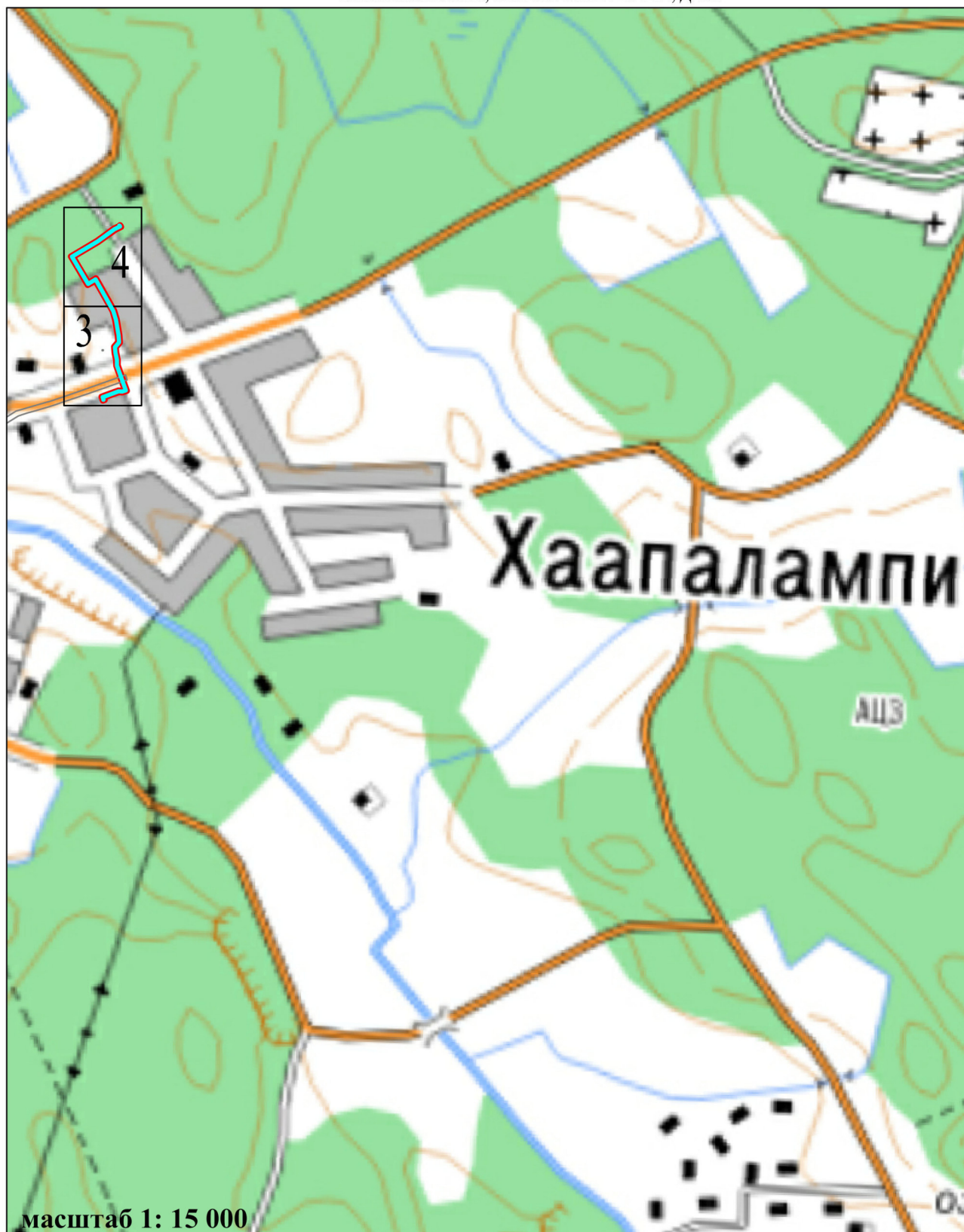



СХЕМА ГРАНИЦ ПУБЛИЧНОГО СЕРВИТУТА
П. ХААПЛАМПИ, ВЫБОРГСКОЕ ШОССЕ, Д. 5А

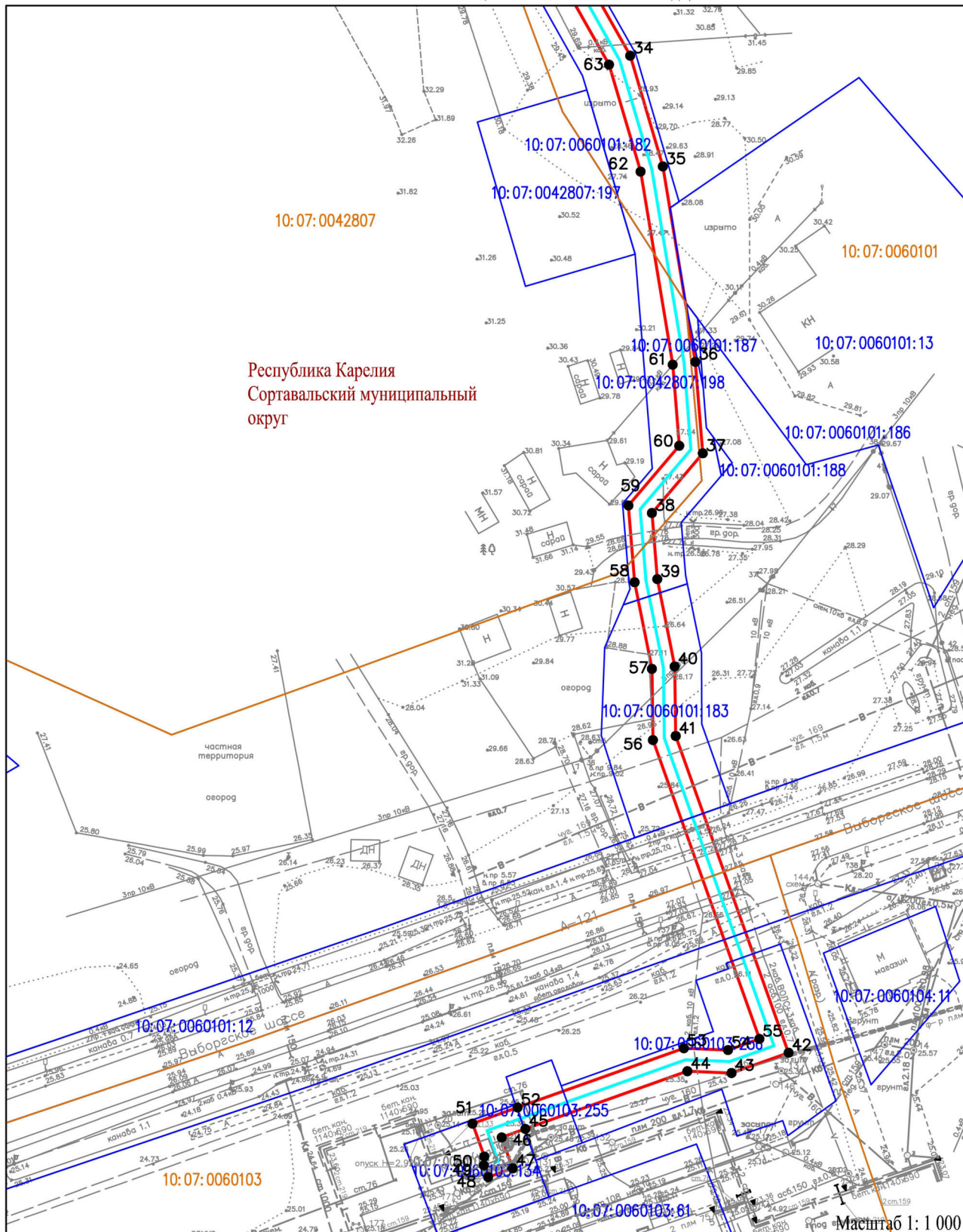


Условные обозначения:

 -проектное местоположение инженерного сооружения;

 -проектные границы публичного сервитута;

**СХЕМА ГРАНИЦ ПУБЛИЧНОГО СЕРВИТУТА
П. ХААПАЛАМПИ, ВЫБОРГСКОЕ ШОССЕ, Д. 5А**



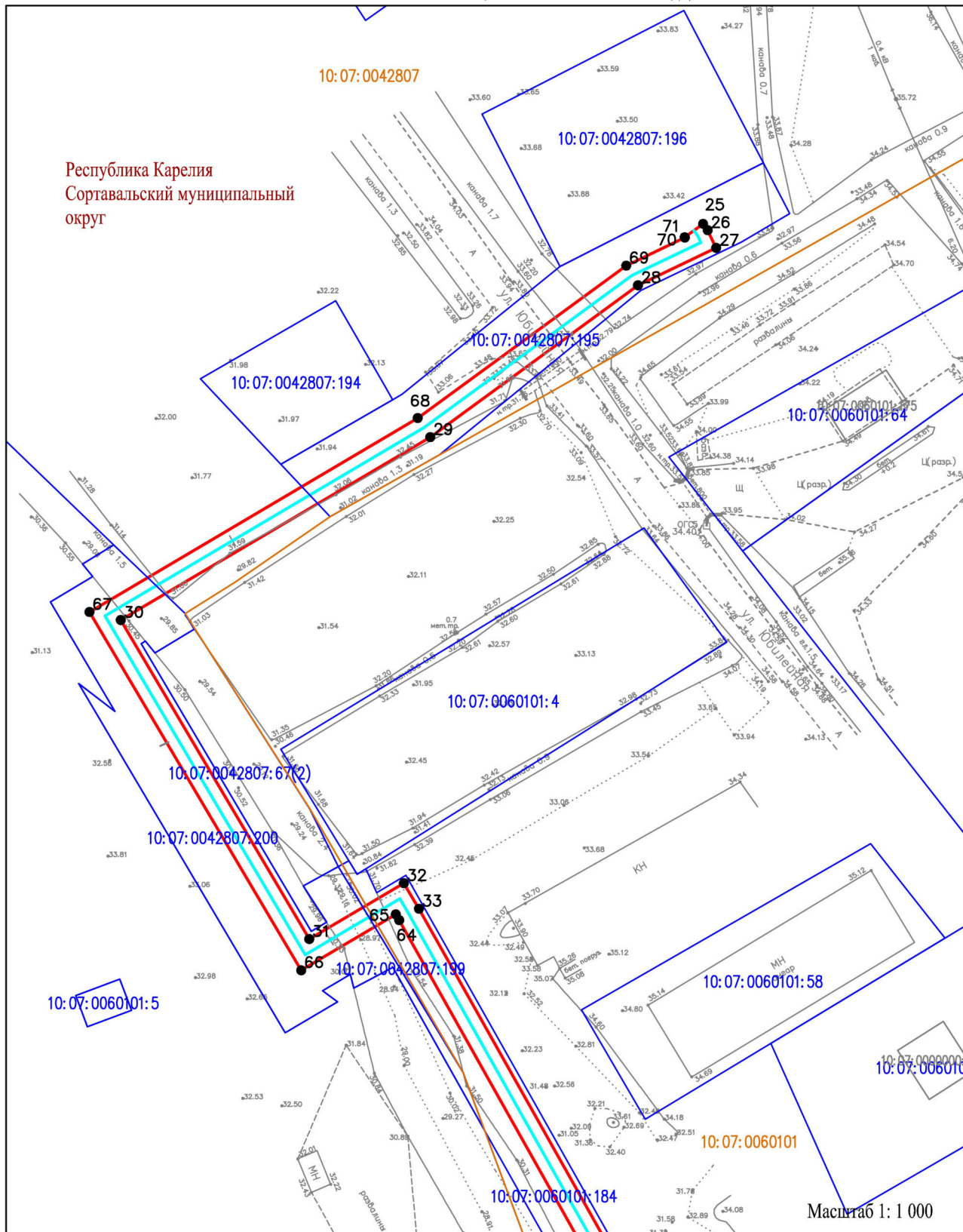
Республика Карелия
Сортавальский муниципальный округ

Условные обозначения:







- | | | | |
|---|---|---|--|
|  | -проектное местоположение инженерного сооружения; |  | -установленные границы административно-территориальных образований; |
|  | -границы и номер существующих земельных участков, учтённых в Едином государственном реестре недвижимости; |  | -характерная точка и номер проектируемой границы публичного сервитута; |
|  | -проектные границы публичного сервитута; |  | -границы и номера кадастровых кварталов; |

**СХЕМА ГРАНИЦ ПУБЛИЧНОГО СЕРВИТУТА
П. ХААПАЛАМПИ, ВЫБОРГСКОЕ ШОССЕ, Д. 5А**

Республика Карелия
Сортавальский муниципальный округ



Условные обозначения:

- | | | | |
|---|---|---|--|
|  | -проектное местоположение инженерного сооружения; |  | -установленные границы административно-территориальных образований; |
|  | -границы и номер существующих земельных участков, учтённых в Едином государственном реестре недвижимости; |  | -характерная точка и номер проектируемой границы публичного сервитута; |
|  | -проектные границы публичного сервитута; |  | -границы и номера кадастровых кварталов; |