

СХЕМА ГРАНИЦ ПУБЛИЧНОГО СЕРВИТУТА  
П. РУСКЕАЛА, УЛ. АЛЕКСЕЕВА, СТР. 1



Условные обозначения:

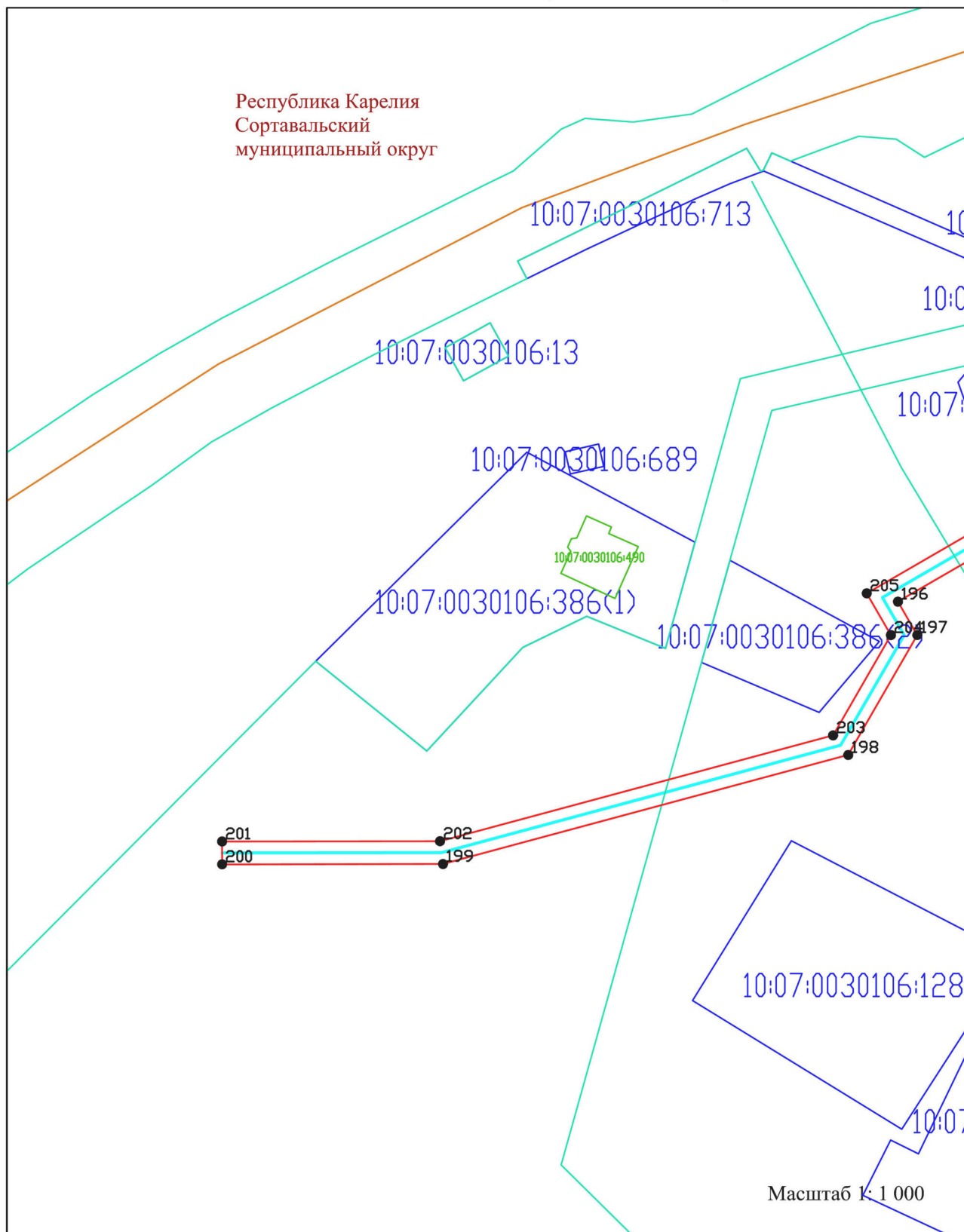


-проектное местоположение инженерного сооружения;








-проектные границы публичного сервитута;

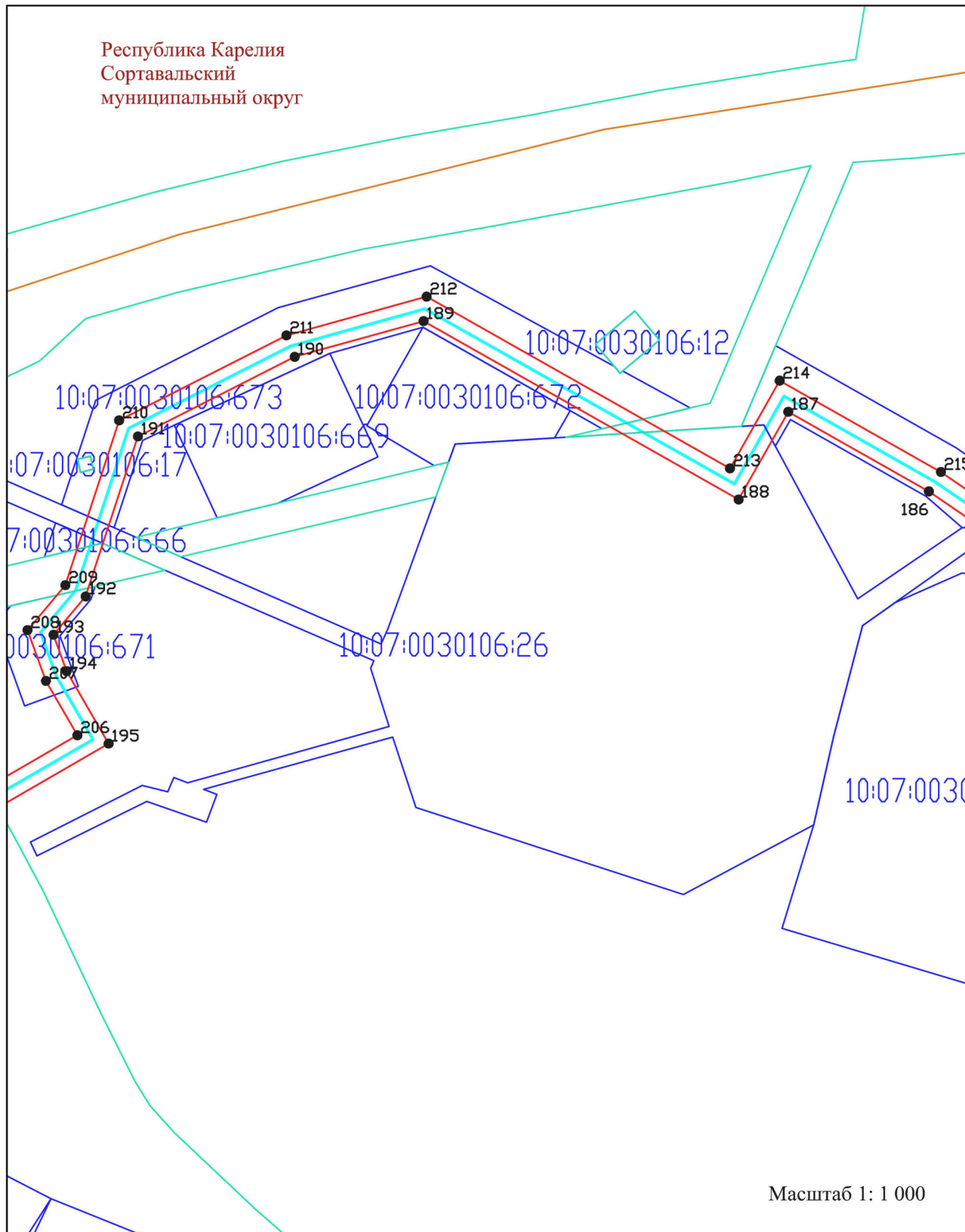
**СХЕМА ГРАНИЦ ПУБЛИЧНОГО СЕРВИТУТА  
П. РУСКЕАЛА, УЛ. АЛЕКСЕЕВА, СТР. 1**



**Условные обозначения:**

- |   |   |   |  |
|---|---|---|--|
|  | -проектное местоположение инженерного сооружения;   |  | -установленные ганицы административно-территориальных образований;     |
|  | -границы и номер существующих земельных участков, учтённых в Едином государственном реестре недвижимости; |   | -характерная точка и номер проектируемой границы публичного сервитута; |
|  | -проектные границы публичного сервитута;  |  | -границы и номера кадастровых кварталов;                               |







**СХЕМА ГРАНИЦ ПУБЛИЧНОГО СЕРВИТУТА  
П. РУСКЕАЛА, УЛ. АЛЕКСЕЕВА, СТР. 1**



Республика Карелия  
Сортавальский  
муниципальный округ

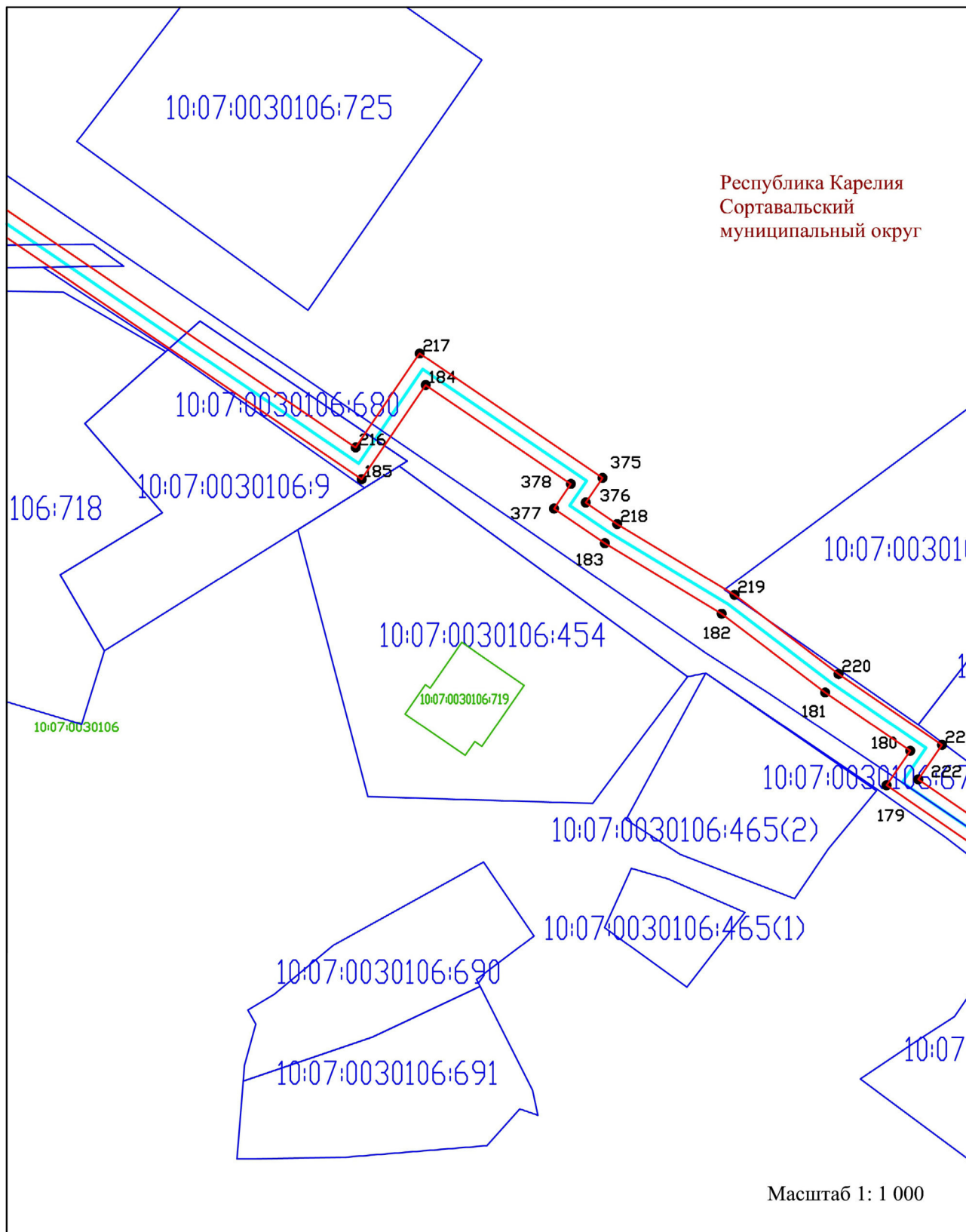
Масштаб 1: 1 000

**Условные обозначения:**

- |   |   |   |  |
|---|---|---|--|
|  | -проектное местоположение инженерного сооружения;   |    | -установленные границы административно-территориальных образований;    |
|  | -границы и номер существующих земельных участков, учтённых в Едином государственном реестре недвижимости; |  | -характерная точка и номер проектируемой границы публичного сервитута; |
|  | -проектные границы публичного сервитута;  |    | -границы и номера кадастровых кварталов;                               |









**СХЕМА ГРАНИЦ ПУБЛИЧНОГО СЕРВИТУТА  
П. РУСКЕАЛА, УЛ. АЛЕКСЕЕВА, СТР. 1**



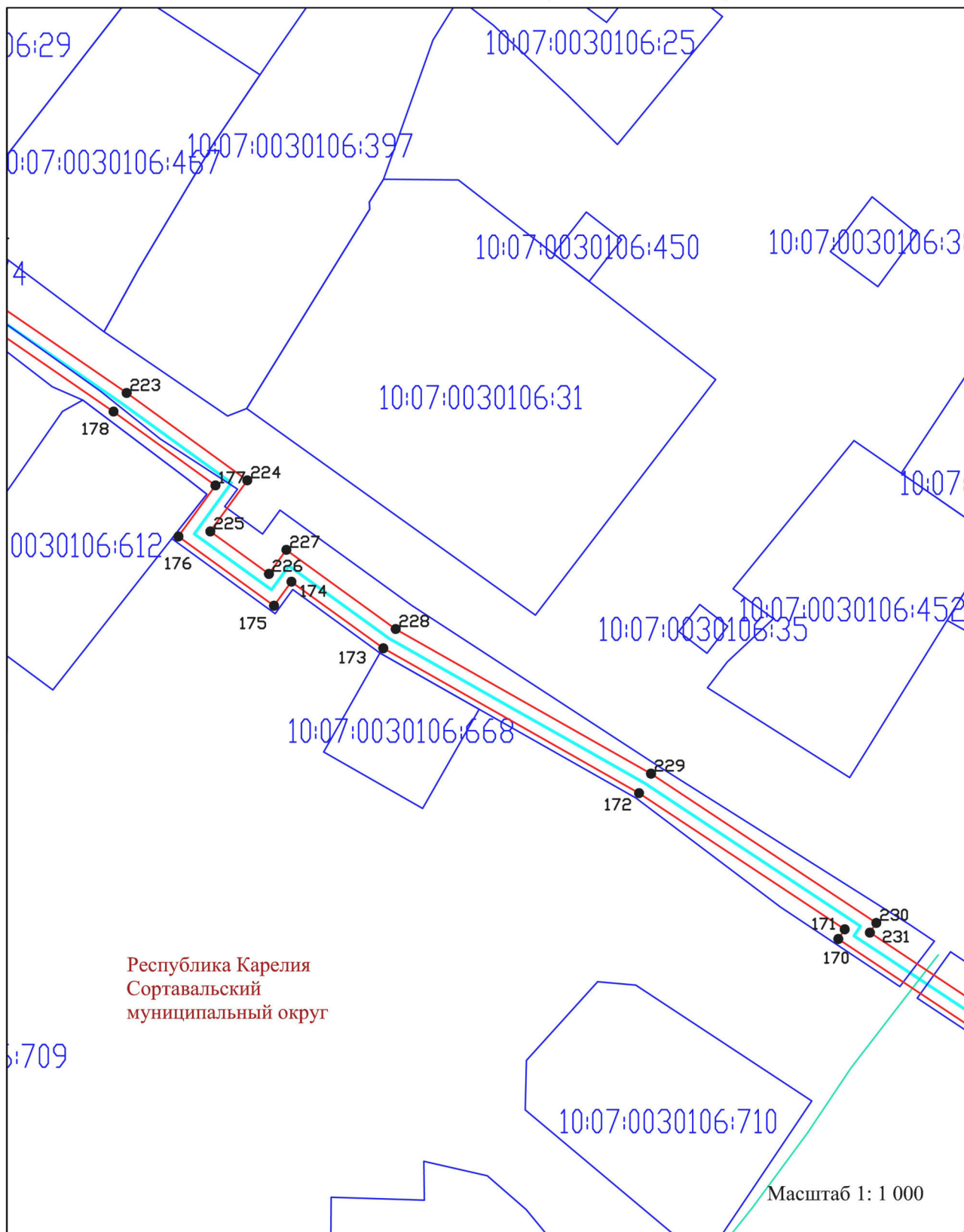
Республика Карелия  
Сортавальский  
муниципальный округ

Масштаб 1: 1 000







**Условные обозначения:**

- |   |   |   |  |
|---|---|---|--|
|  | -проектное местоположение инженерного сооружения;   |  | -установленные ганицы административно-территориальных образований;     |
|  | -границы и номер существующих земельных участков, учтённых в Едином государственном реестре недвижимости; |  | -характерная точка и номер проектируемой границы публичного сервитута; |
|  | -проектные границы публичного сервитута;  |  | -границы и номера кадастровых кварталов;                               |

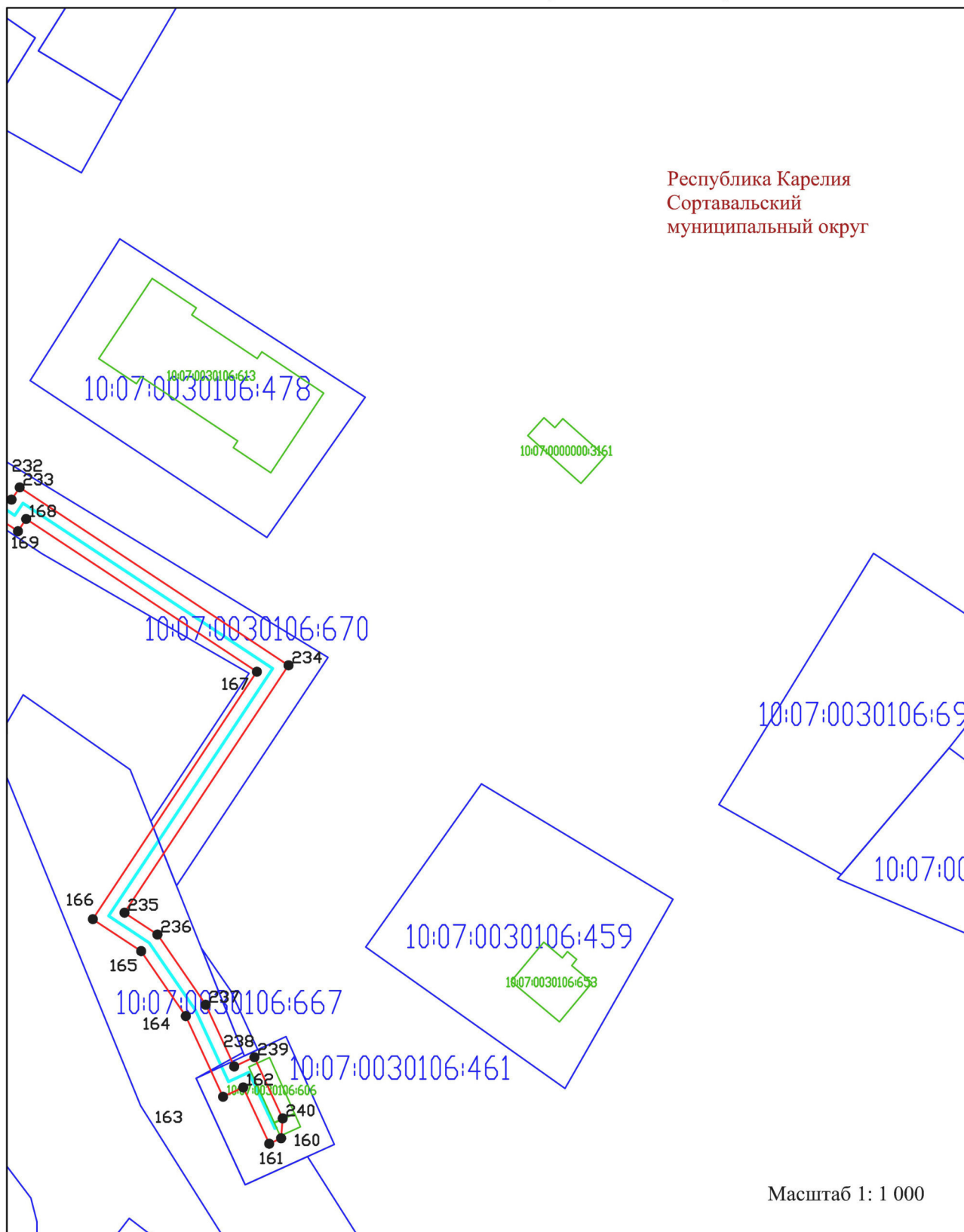
**СХЕМА ГРАНИЦ ПУБЛИЧНОГО СЕРВИТУТА  
П. РУСКЕАЛА, УЛ. АЛЕКСЕЕВА, СТР. 1**



**Условные обозначения:**

- |   |   |  |  |
|---|---|--|--|
|  | -проектное местоположение инженерного сооружения;   |   | -установленные границы административно-территориальных образований;    |
|  | -границы и номер существующих земельных участков, учтённых в Едином государственном реестре недвижимости; |  | -характерная точка и номер проектируемой границы публичного сервитута; |
|  | -проектные границы публичного сервитута;  |   | -границы и номера кадастровых кварталов;                               |







**СХЕМА ГРАНИЦ ПУБЛИЧНОГО СЕРВИТУТА  
П. РУСКЕАЛА, УЛ. АЛЕКСЕЕВА, СТР. 1**



Республика Карелия  
Сортавальский  
муниципальный округ

Масштаб 1: 1 000

**Условные обозначения:**

- |   |   |   |  |
|---|---|---|--|
|  | -проектное местоположение инженерного сооружения;   |  | -установленные границы административно-территориальных образований;    |
|  | -границы и номер существующих земельных участков, учтённых в Едином государственном реестре недвижимости; |  | -характерная точка и номер проектируемой границы публичного сервитута; |
|  | -проектные границы публичного сервитута;  |  | -границы и номера кадастровых кварталов;                               |