

**РЕКОНСТРУКЦИЯ УЧАСТКА АВТОМОБИЛЬНОЙ ДОРОГИ  
ОППОЛА – РУСКЕАЛА, КМ 58 – КМ 68**

**ВНЕСЕНИЕ ИЗМЕНЕНИЙ В ДОКУМЕНТАЦИЮ ПО  
ПЛАНИРОВКЕ ТЕРРИТОРИИ**

**Раздел 2. Проект межевания территории**


**Часть 2. Материалы по обоснованию проекта межевания территории**

**Книга 1. Материалы по обоснованию проекта межевания территории.  
Графическая часть**




10с-ПИР/22-ПМТ2.1

**Том 2.2.1**

Обозначение	Наименование	Примечание
10с-ПИР/22-ПМТ2.1-С	Содержание тома 2.2.1	2
10с-ПИР/22-СДП	Состав документации по планировке территории	3
10с-ПИР/22-ПМТ2.1-ГЧ	Графическая часть	4

Инв. № подл.	Изм.	Кол.уч.	Лист	№ док.	Подп.	Дата	Взам. инв. №	Подп. и дата	
									Разработал
Н.контр.	Шанина		14.11.22	Содержание тома 2.2.1					1
							ООО ПИИ «Севзапдорпроект»		

Номер тома	Обозначение	Наименование	Примечание
		<b>Раздел 1. Проект планировки территории</b>	
		Часть 1. Основная часть проекта планировки территории	
1.1.1	10с-ПИР/22-ППТ1.1	Книга 1. Проект планировки территории. Графическая часть	
1.1.2	10с-ПИР/22-ППТ1.2	Книга 2. Положение о размещении линейных объектов	
		Часть 2. Материалы по обоснованию проекта планировки территории	
1.2.1	10с-ПИР/22-ППТ2.1	Книга 1. Материалы по обоснованию проекта планировки территории. Графическая часть.	
1.2.2	10с-ПИР/22-ППТ2.2	Книга 2. Материалы по обоснованию проекта планировки территории. Пояснительная записка	
		<b>Раздел 2. Проект межевания территории</b>	
		Часть 1. Основная часть проекта межевания территории	
2.1.1	10с-ПИР/22-ПМТ1.1	Книга 1. Проект межевания территории. Графическая часть	
2.1.2	10с-ПИР/22-ПМТ1.2	Книга 2. Проект межевания территории. Текстовая часть	
		Часть 2. Материалы по обоснованию проекта межевания территории	
2.2.1	10с-ПИР/22-ПМТ2.1	Книга 1. Материалы по обоснованию проекта межевания территории. Графическая часть.	
2.2.2	10с-ПИР/22-ПМТ2.2	Книга 2. Материалы по обоснованию проекта межевания территории. Пояснительная записка	

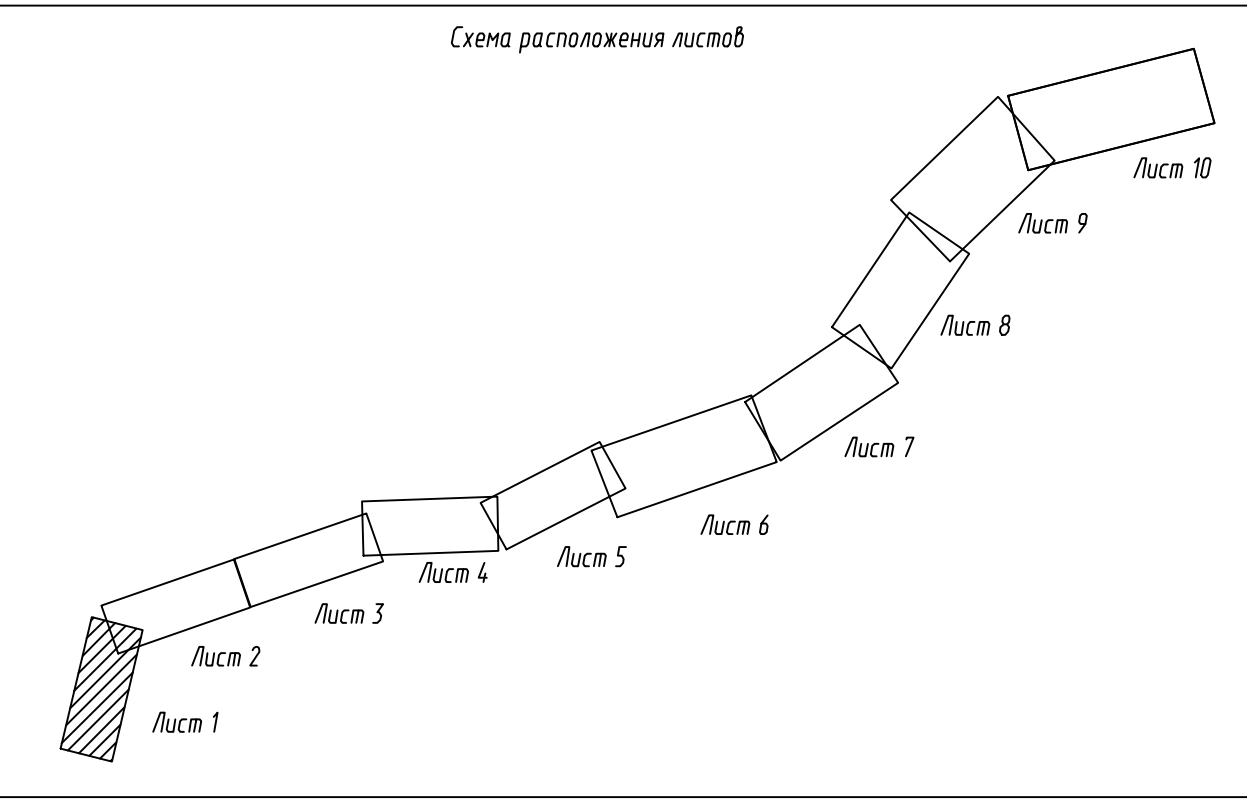
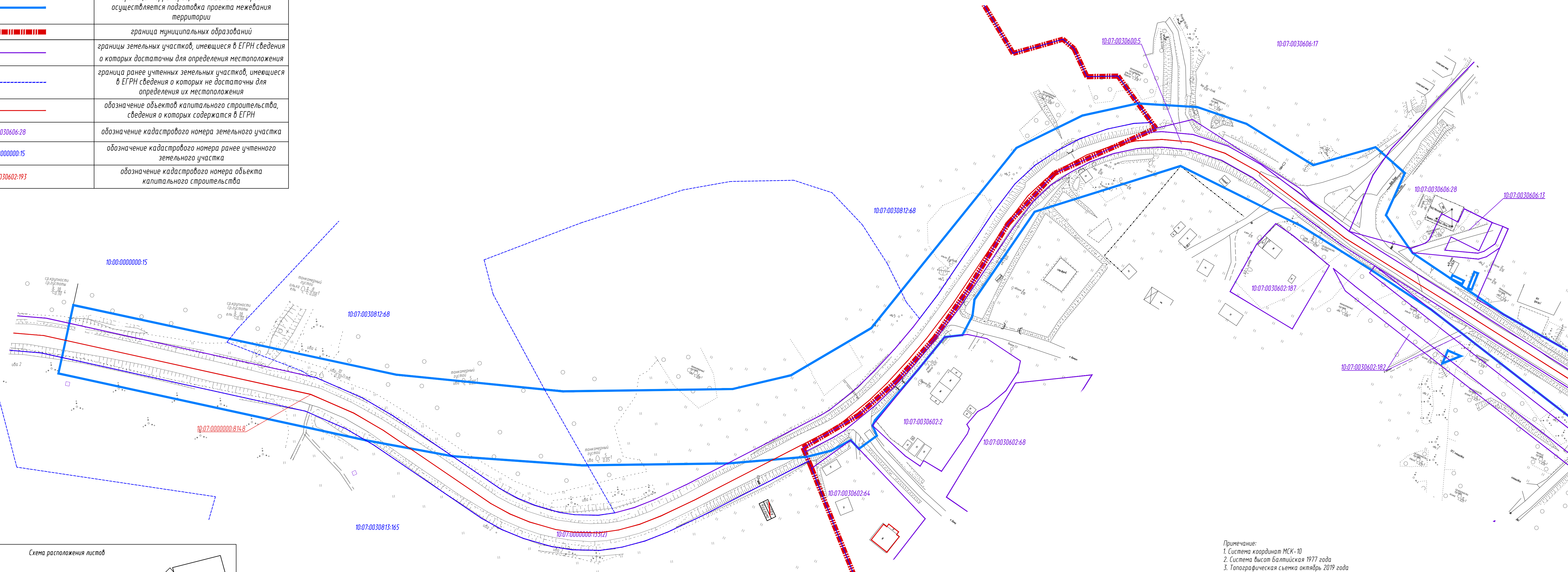
Взам. инв. №	Подп. и дата								
Инв. № подл.						10с-ПИР/22-СДП			
	Изм.	Кол.уч.	Лист	№ док.	Подп.	Дата			
	Разработал	Силина				14.11.22	Стадия	Лист	Листов
	Проверил	Зайцева				14.11.22			1
							ООО ПИИ «Севзапдорпроект»		
	Н. контр.	Шанина				14.11.22			
							Состав документации по планировке территории		

Обозначение	Наименование	Примечание
10с-ПИР/22-ПМТ2.1-ГЧ.ВГЧ	Ведомость документов графической части	4
10с-ПИР/22-ПМТ2.1-ГЧ.1	Чертеж границ существующих земельных участков, объектов капитального строительства и территорий объектов культурного наследия (на 10 листах)	5
10с-ПИР/22-ПМТ2.1-ГЧ.2	Чертеж границ зон с особыми условиями использования территории (на 10 листах)	15
10с-ПИР/22-ПМТ2.1-ГЧ.3	Чертеж границ лесничеств, участковых лесничеств, лесных кварталов, лесотаксационных выделов (на 5 листах)	25

Инв. № подл.	Изм.	Кол.уч.	Лист	№ док.	Подп.	Дата	Взам. инв. №	Подп. и дата	10с-ПИР/22-ПМТ2.1-ГЧ.ВГЧ		
									Стадия	Лист	Листов
	Разработал		Силина		<i>Су</i>	14.11.22					1
	Н.контр.		Шанина		<i>Шанина</i>	14.11.22					
Ведомость документов графической части										ООО ПИИ Севзапдорпроект»	

УСЛОВНЫЕ ОБОЗНАЧЕНИЯ:

	граница территории, в отношении которой осуществляется подготовка проекта межевания территории
	граница муниципальных образований
	границы земельных участков, имеющиеся в ЕГРН сведения о которых достаточны для определения местоположения
	граница ранее учтенных земельных участков, имеющиеся в ЕГРН сведения о которых не достаточны для определения их местоположения
	обозначение объектов капитального строительства, сведения о которых содержатся в ЕГРН
10-07:0030606:28	обозначение кадастрового номера земельного участка
10-00:0000000:15	обозначение кадастрового номера ранее учтенного земельного участка
10-07:0030602:193	обозначение кадастрового номера объекта капитального строительства

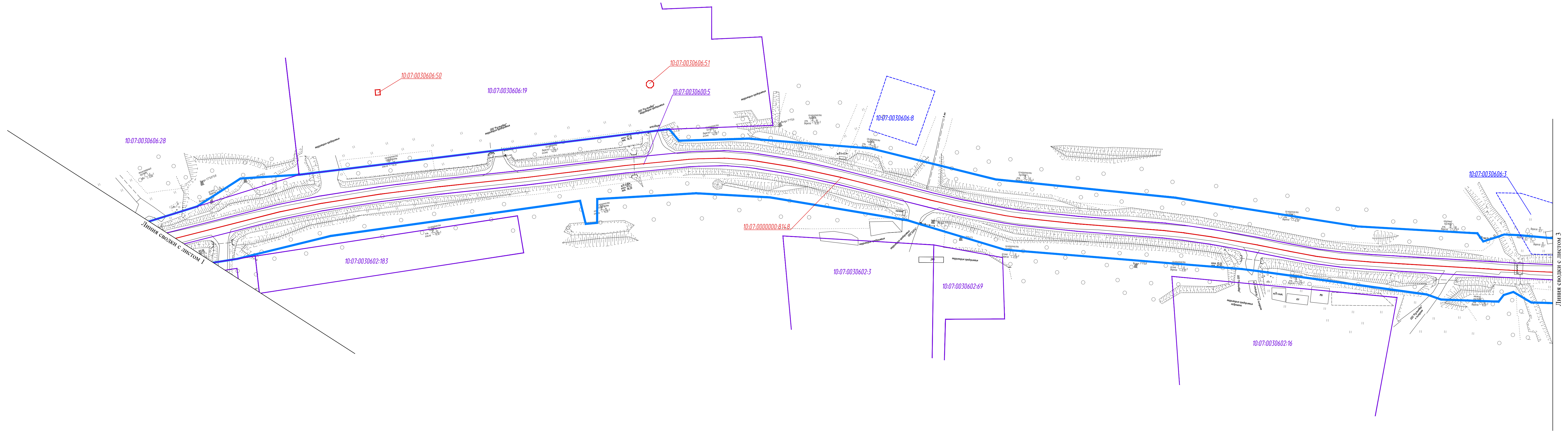


Примечание:  
 1. Система координат МСК-10  
 2. Система высот Балтийская 1977 года  
 3. Топографическая съемка октябрь 2019 года  
 4. Сведения о границах земельных участках представлены филиалом ФГБУ «Федеральная кадастровая палата Федеральной службы государственной регистрации, кадастра и картографии» по Республике Карелия  
 5. Документ территориального планирования муниципальных образований:  
 а) Генеральный план Кааламского сельского поселения, утвержденный решением Совета Кааламского сельское поселение от 16 декабря 2013 г. № 20 (с изменениями, утвержденными решением Совета Сортавальского муниципального района от 09.08.2019 г. № 27)  
 б) Схема территориального планирования Сортавальского муниципального район, утвержденная решением Совета Сортавальского муниципального района от 04.04.2012 г. № 246 (с изменениями от 24.12.2019 №66)

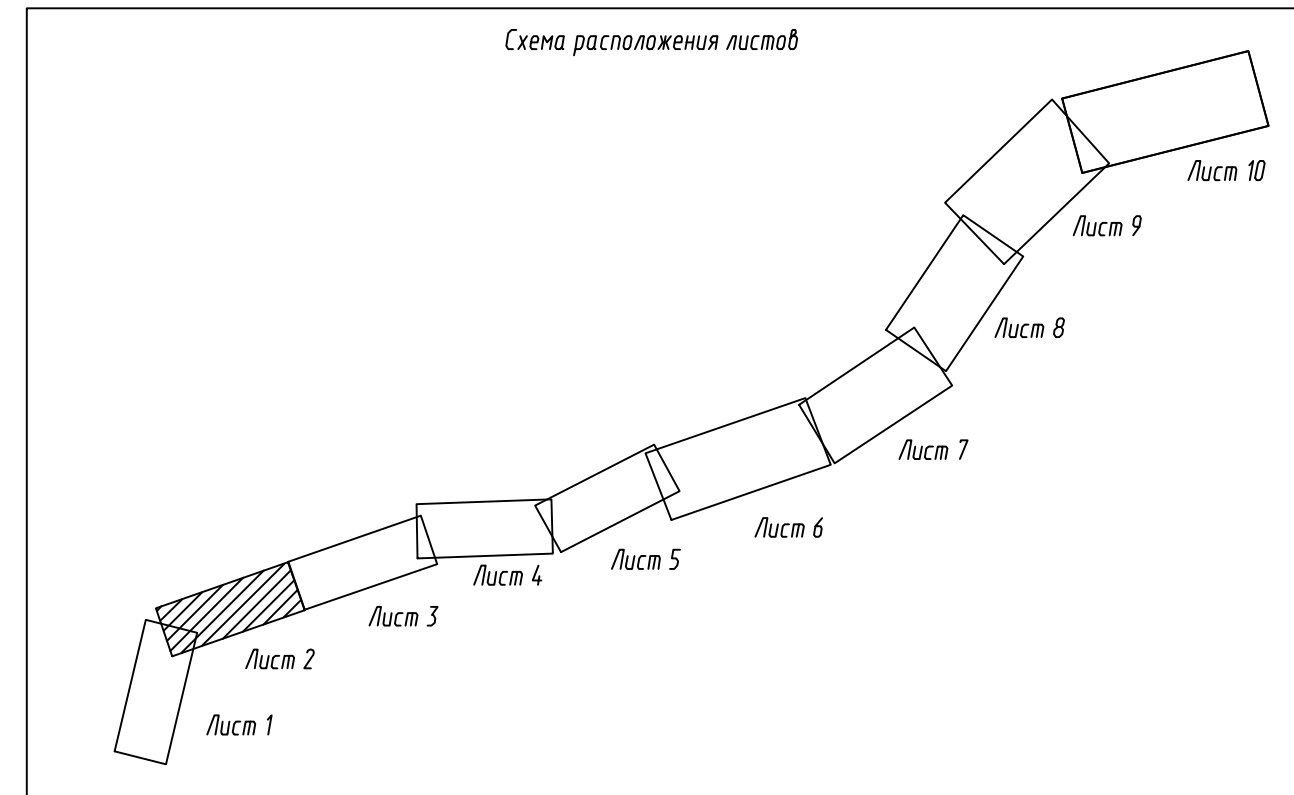
10с-ПИР/22-ПМТ2.1-ГЧ.1					
«Реконструкция участка автомобильной дороги Олпола-Рускеала, км 58 - км 68»					
Изм.	Кол.уч.	Лист.	Наок.	Подпись	Дата
Разработал				Су	14.11.22
Проверил	Зайцева			Су	14.11.22
Н.контр.	Шанина			Шанина	14.11.22
Материалы по обоснованию проекта межевания территории					Стадия
					Лист
					Листов
Чертеж границ существующих земельных участков, объектов капитального строительства и территорий объектов культурного наследия МР:ЮЮ					000 "ПИИ "Севзадроппроект"

Согласно  
 Взам. инв. №  
 Листы и дата  
 Инв. № табл.

Линия совпадает с листом 2



УСЛОВНЫЕ ОБОЗНАЧЕНИЯ:	
	граница территории, в отношении которой осуществляется подготовка проекта межевания территории
	границы земельных участков, имеющиеся в ЕГРН сведения о которых достаточны для определения местоположения
	граница ранее учтенных земельных участков, имеющиеся в ЕГРН сведения о которых не достаточны для определения их местоположения
	обозначение объектов капитального строительства, сведения о которых содержатся в ЕГРН
10-07-0030606-28	обозначение кадастрового номера земельного участка
10-00-0000000-15	обозначение кадастрового номера ранее учтенного земельного участка
10-07-0030602-193	обозначение кадастрового номера объекта капитального строительства

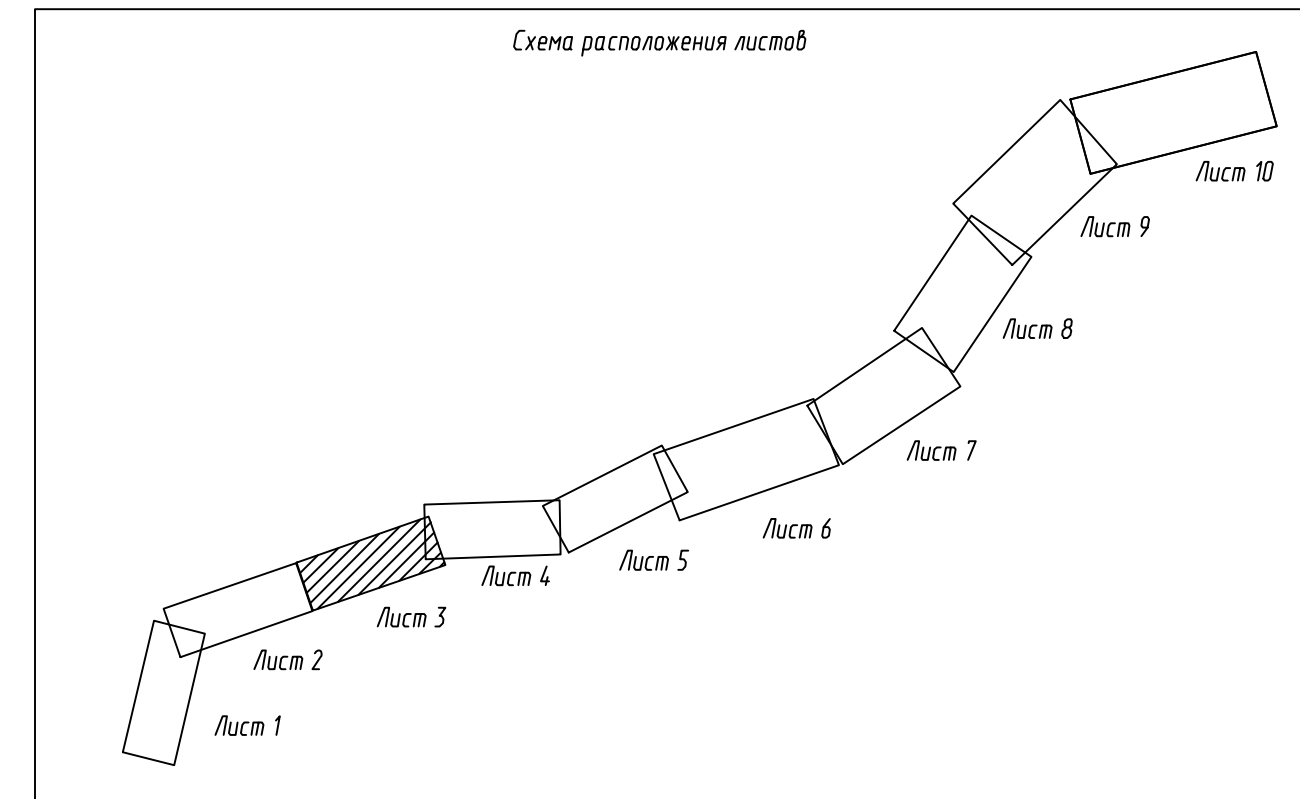


Примечание:  
 1. Система координат МСК-10  
 2. Система высот Балтийская 1977 года  
 3. Топографическая съемка октябрь 2019 года  
 4. Сведения о границах земельных участках предоставлены филиалом ФГБУ «Федеральная кадастровая палата Федеральной службы государственной регистрации, кадастра и картографии» по Республике Карелия  
 5. Документы территориального планирования муниципальных образований:  
 а) Генеральный план Кааламского сельского поселения, утвержденный решением Совета Кааламского сельского поселения от 16 декабря 2013 г. № 20 (с изменениями, утвержденными решением Совета Сортавальского муниципального района от 09.08.2019 г. № 27)  
 б) Схема территориального планирования Сортавальского муниципального район, утвержденная решением Совета Сортавальского муниципального района от 04.04.2012 г. № 246 (с изменениями от 24.12.2019 №66)

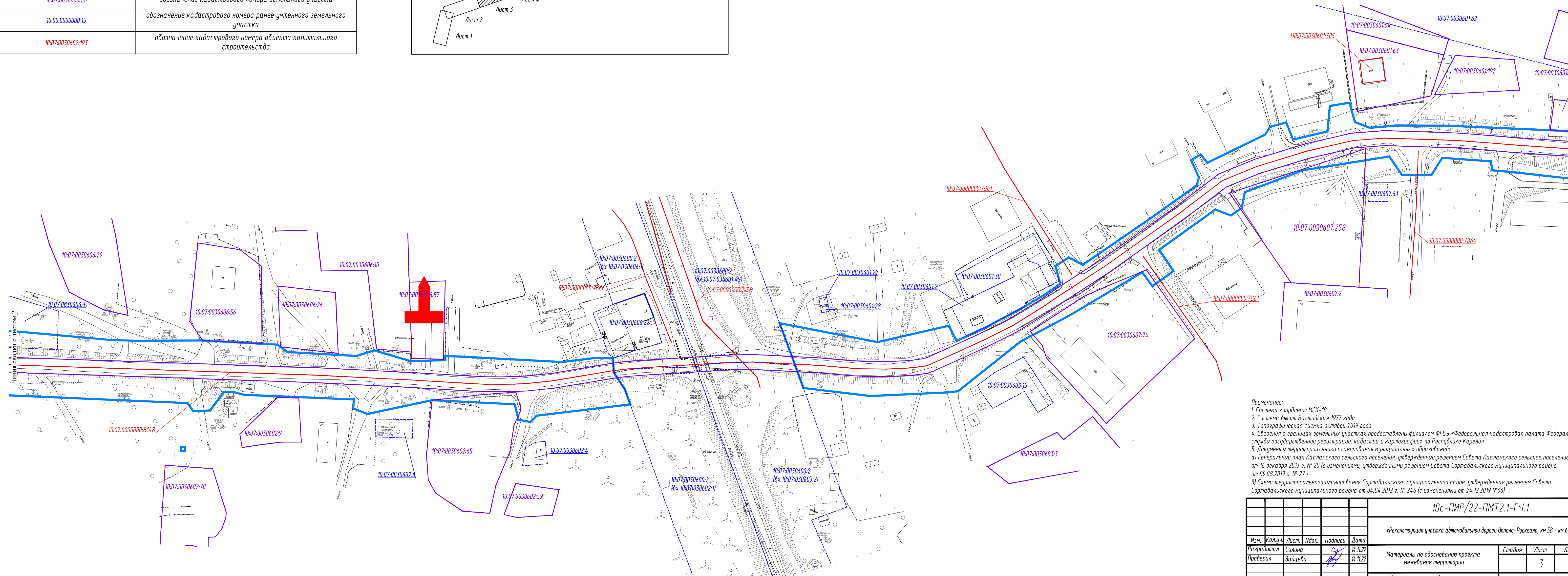
10с-ПИР/22-ПМТ2.1-ГЧ.1						
«Реконструкция участка автомобильной дороги Оппола-Рускеала, км 58 - км 68»						
Изм.	Кол.уч.	Лист	Ндвк.	Подпись		
Разработал	Силина	14.11.22	С			
Проверил	Зайцева	14.11.22	З			
Н.контр.	Шанина	14.11.22	Ш			
Материалы по обоснованию проекта межевания территории				Стадия	Лист	Листов
Чертёж границ существующих земельных участков, объектов капитального строительства и территорий объектов культурного наследия №:1000					2	
				ООО "ПИИ "Севзадрпроект"		

Согласно  
 Взам. инв. №  
 Листы и дата  
 Инв. № табл.

УСЛОВНЫЕ ОБОЗНАЧЕНИЯ:	
	граница территории, в отношении которой осуществляется подготовка проекта межевания территории
	границы земельных участков, имеющие в ЕГРН сведения о которых достаточны для определения местоположения
	граница ранее учтенных земельных участков, имеющие в ЕГРН сведения о которых не достаточны для определения их местоположения
	обозначение объектов капитального строительства, сведения о которых содержатся в ЕГРН
10-07-0030606-28	обозначение кадастрового номера земельного участка
10-00-0000000-15	обозначение кадастрового номера ранее учтенного земельного участка
10-07-0030602-193	обозначение кадастрового номера объекта капитального строительства



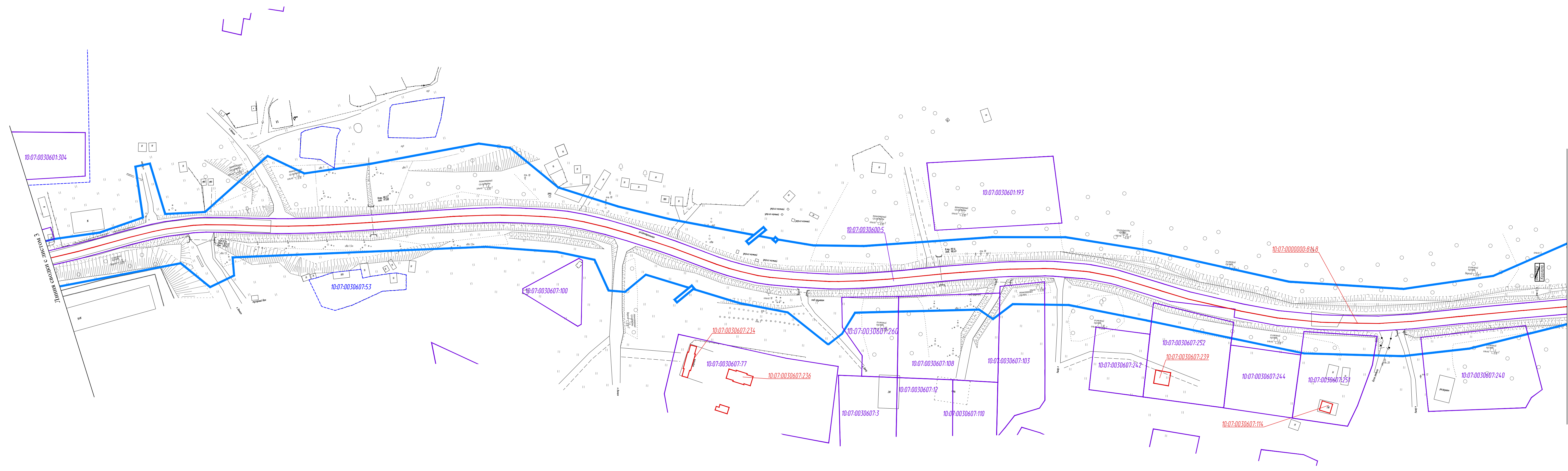
Экспликация объектов культурного наследия		
Обозначение	Наименование	Документ о постановке на государственный учет
	объект культурного значения регионального значения "Братская могила советских воинов, погибших в годы Великой Отечественной войны 1941-1945 г.г."	Постановление Совета Министров КАСР от 20.04.1987 №149



Примечание:  
 1. Система координат МСК-10  
 2. Система высот Балтийская 1977 года  
 3. Топографическая съемка октябрь 2019 года  
 4. Сведения о границах земельных участках представлены филиалом ФГБУ «Федеральная кадастровая палата Федеральной службы государственной регистрации, кадастра и картографии» по Республике Карелия  
 5. Документы территориального планирования муниципальных образований:  
 а) Генеральный план Кааламского сельского поселения, утвержденный решением Совета Кааламского сельского поселения от 16 декабря 2013 г. № 20 (с изменениями, утвержденными решением Совета Сортавальского муниципального района от 09.08.2019 г. № 27)  
 б) Схема территориального планирования Сортавальского муниципального района, утвержденная решением Совета Сортавальского муниципального района от 04.04.2012 г. № 246 (с изменениями от 24.12.2019 №66)

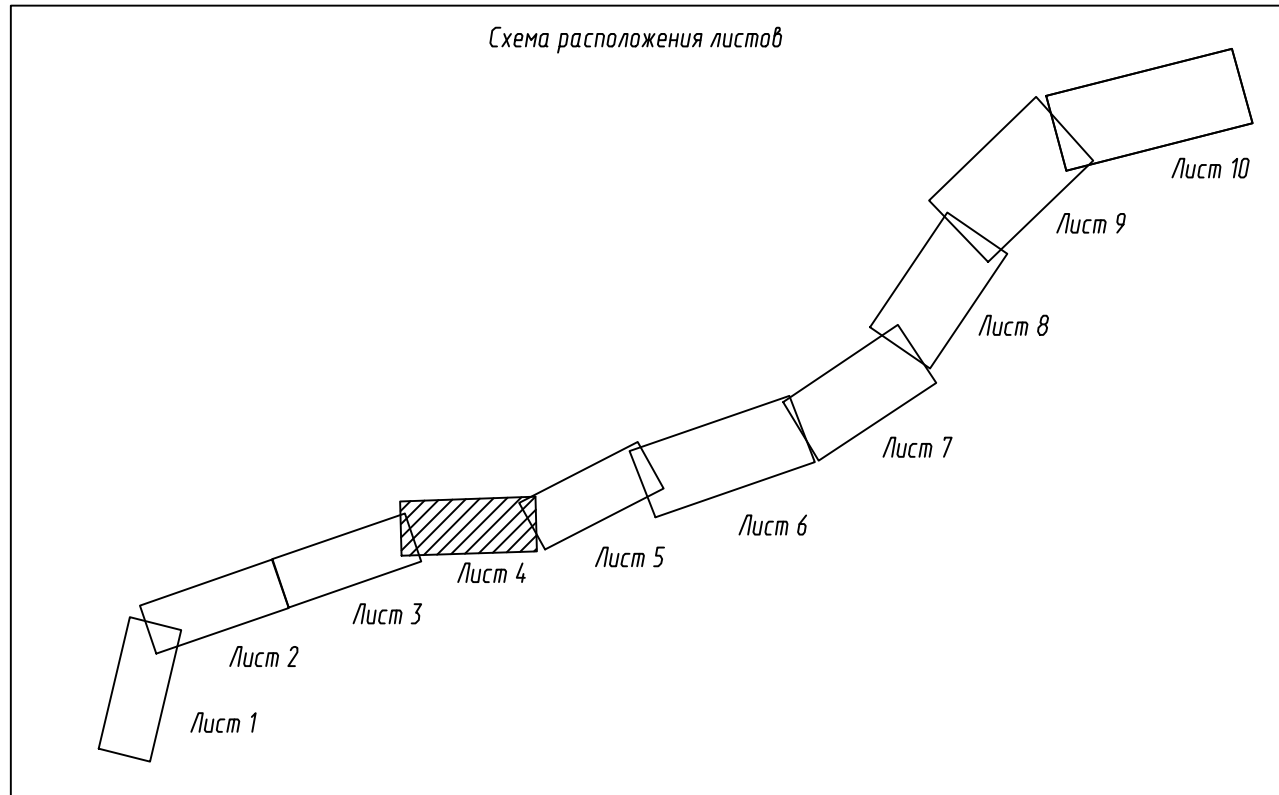
10с-ПИР/22-ПМТ2.1-ГЧ.1				
«Реконструкция участка автомобильной дороги Оппола-Рускеала, км 58 - км 68»				
Изм.	Кол.уч.	Лист	Надс.	Дата
Разработал	Силина	14	1122	
Проверил	Зайцева	14	1122	
Н.контр.	Шанина	14	1122	
Материалы по обоснованию проекта межевания территории			Стадия	Лист
Чертёж границ существующих земельных участков, объектов капитального строительства и территорий объектов культурного наследия М:1:1000			3	Листов
			000 "ПИИ "Севзадорпроект"	

Согласовано  
 Взята инф. №  
 Подп. и дата  
 Инф. № град.



Согласовано  
Взам. инв. №  
Листы и дата  
Имя, И. Ф. Подп.

УСЛОВНЫЕ ОБОЗНАЧЕНИЯ:	
	граница территории, в отношении которой осуществляется подготовка проекта межевания территории
	границы земельных участков, имеющиеся в ЕГРН сведения о которых достаточны для определения местоположения
	граница ранее учтенных земельных участков, имеющиеся в ЕГРН сведения о которых не достаточны для определения их местоположения
	обозначение объектов капитального строительства, сведения о которых содержатся в ЕГРН
10-07-0030606-28	обозначение кадастрового номера земельного участка
10-00-0000000-15	обозначение кадастрового номера ранее учтенного земельного участка
10-07-0030602-193	обозначение кадастрового номера объекта капитального строительства

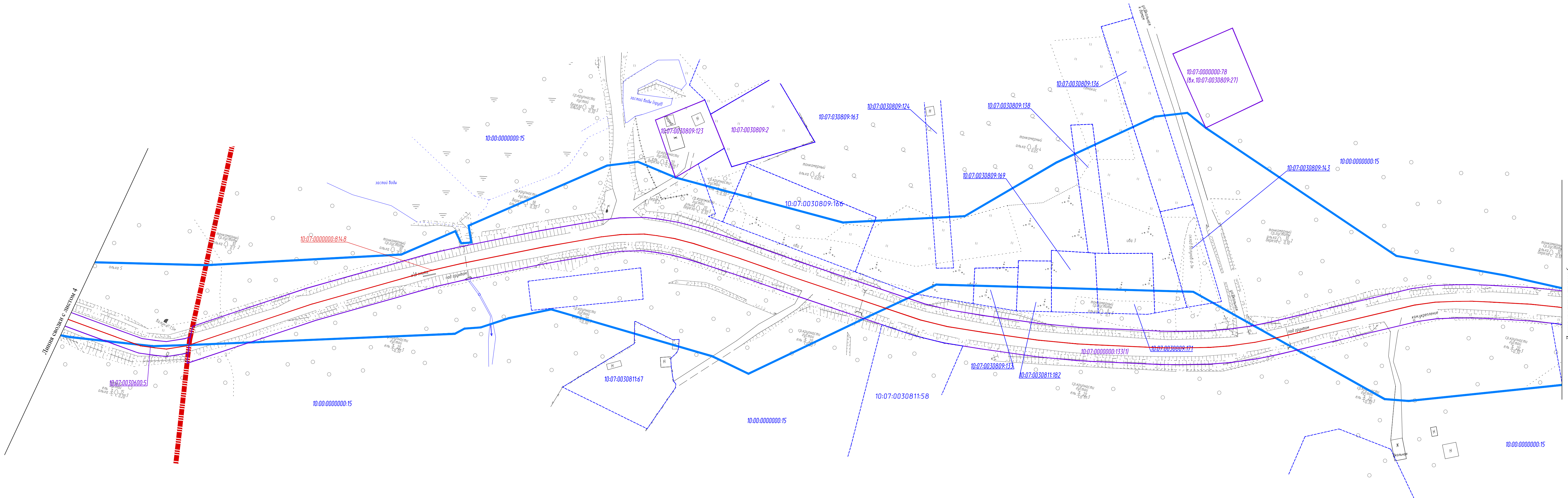


Примечание:  
 1. Система координат МСК-10  
 2. Система высот Балтийская 1977 года  
 3. Топографическая съемка октябрь 2019 года  
 4. Сведения о границах земельных участках представлены филиалом ФГБУ «Федеральная кадастровая палата Федеральной службы государственной регистрации, кадастра и картографии» по Республике Карелия  
 5. Документы территориального планирования муниципальных образований:  
 а) Генеральный план Кааламского сельского поселения, утвержденный решением Совета Кааламского сельское поселение от 16 декабря 2013 г. № 20 (с изменениями, утвержденными решением Совета Сортавальского муниципального района от 09.08.2019 г. № 27)  
 б) Схема территориального планирования Сортавальского муниципального район, утвержденная решением Совета Сортавальского муниципального района от 04.04.2012 г. № 246 (с изменениями от 24.12.2019 №66)

10с-ПИР/22-ПМТ2.1-ГЧ.1					
«Реконструкция участка автомобильной дороги Опала-Рускеала, км 58 - км 68»					
Изм.	Кол.ч.	Лист.	Подп.	Дата	Статус
Разработал	Силкина	14.11.22	СШ	14.11.22	Материалы по обоснованию проекта межевания территории
Проверил	Зайцева				
Н.контр.	Шанина	14.11.22	Шанина	14.11.22	Чертеж границ существующих земельных участков, объектов капитального строительства и территорий объектов культурного наследия М:1:1000

Линия сплюснута с листом 5



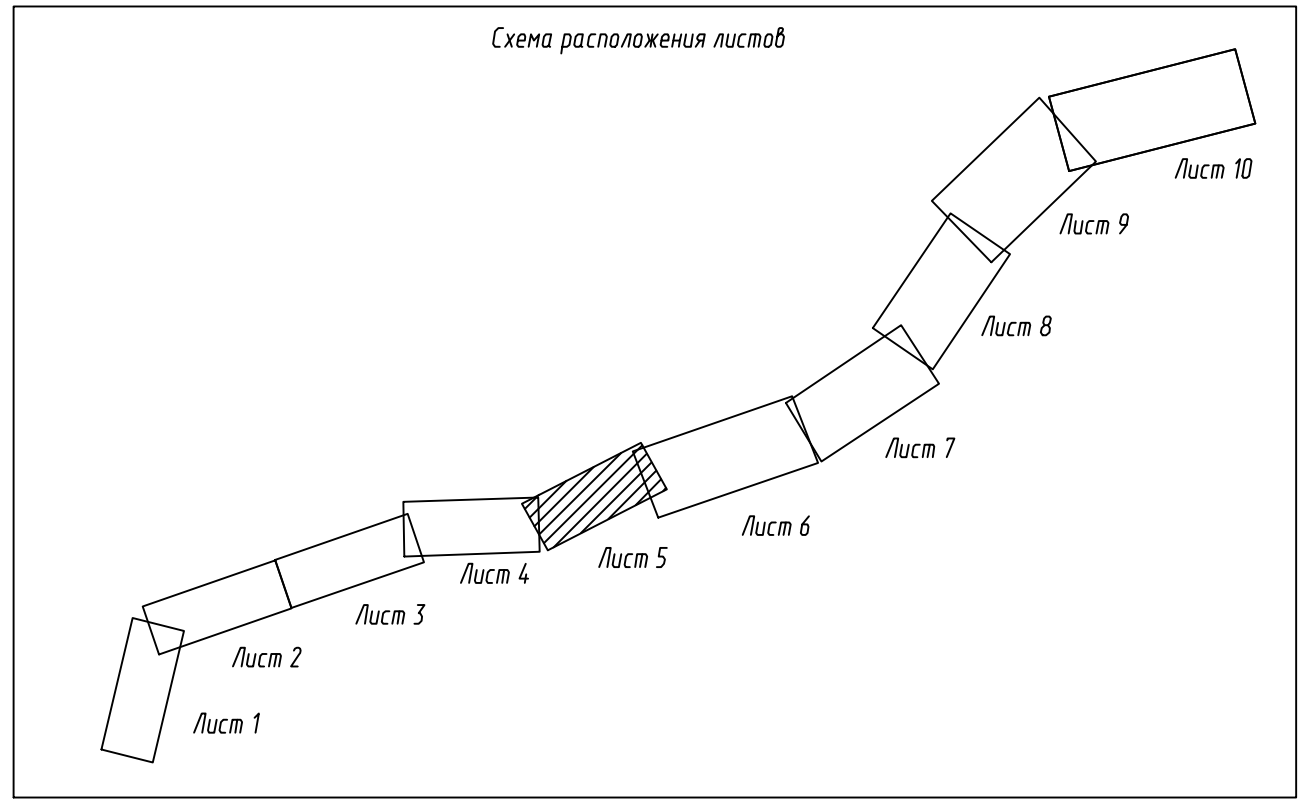


Линия сведений с листом 4

Линия сведений с листом 6

УСЛОВНЫЕ ОБОЗНАЧЕНИЯ:

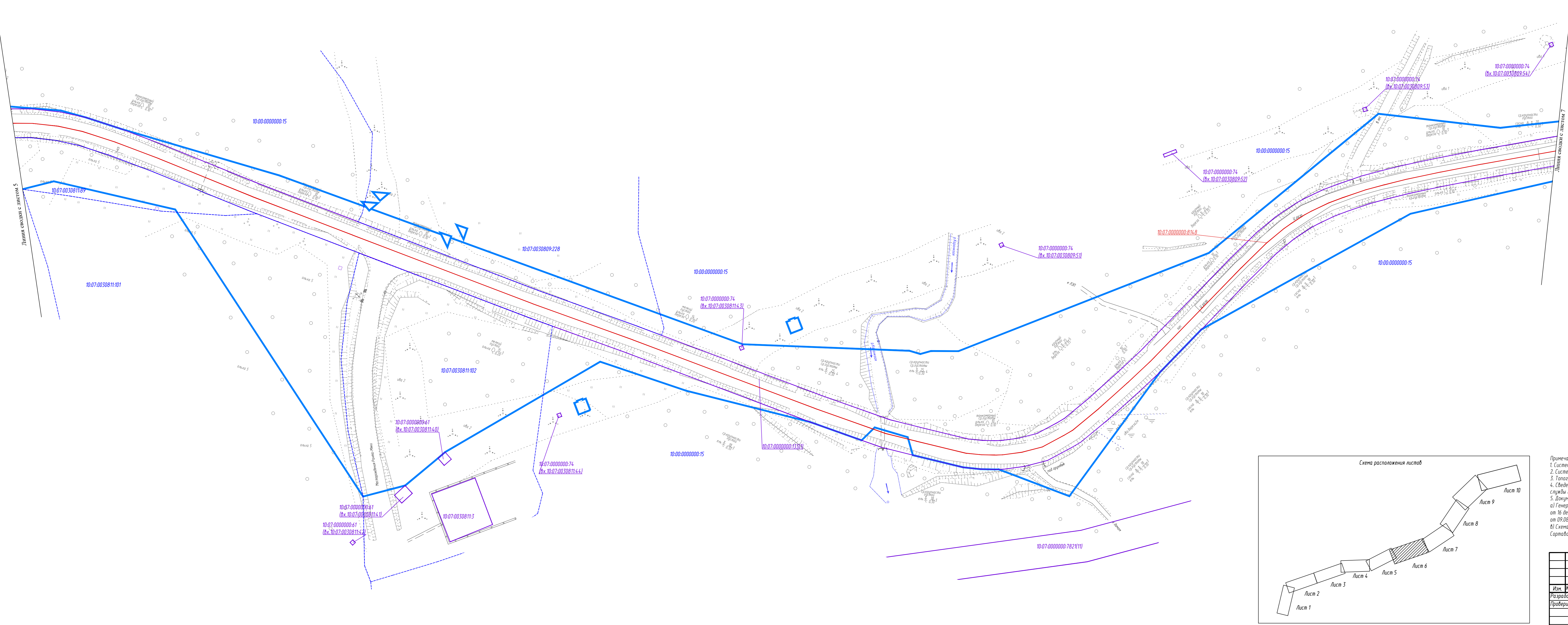
	граница территории, в отношении которой осуществляется подготовка проекта межевания территории
	граница муниципальных образований
	границы земельных участков, имеющиеся в ЕГРН сведения о которых достаточны для определения местоположения
	граница ранее учтенных земельных участков, имеющиеся в ЕГРН сведения о которых не достаточны для определения их местоположения
	обозначение объектов капитального строительства, сведения о которых содержатся в ЕГРН
10-07-0030606-28	обозначение кадастрового номера земельного участка
10-00-0000000-15	обозначение кадастрового номера ранее учтенного земельного участка
10-07-0030602-193	обозначение кадастрового номера объекта капитального строительства



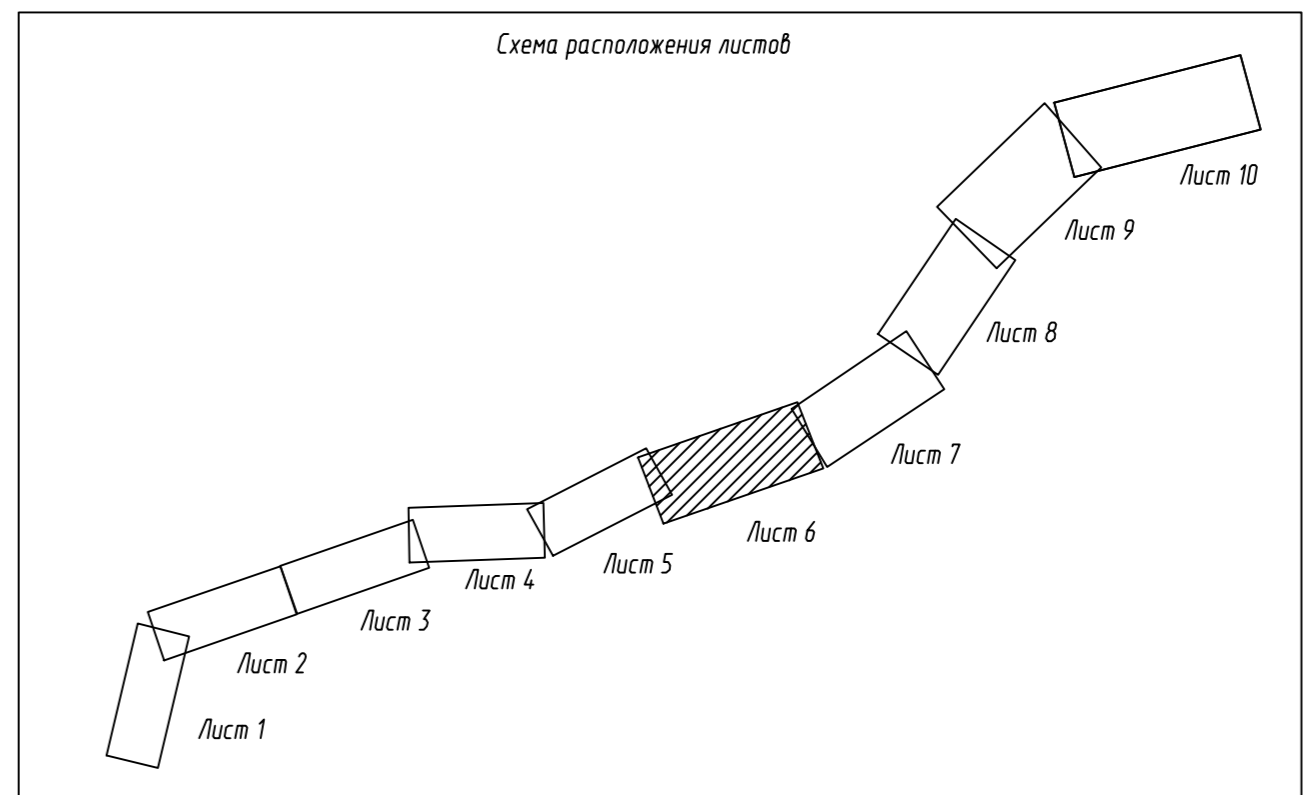
Примечание:  
 1. Система координат МСК-10  
 2. Система высот Балтийская 1977 года  
 3. Топографическая съемка октябрь 2019 года  
 4. Сведения о границах земельных участках представлены филиалом ФГБУ «Федеральная кадастровая палата Федеральной службы государственной регистрации, кадастра и картографии» по Республике Карелия  
 5. Документы территориального планирования муниципальных образований:  
 а) Генеральный план Кааламского сельского поселения, утвержденный решением Совета Кааламского сельского поселения от 16 декабря 2013 г. № 20 (с изменениями, утвержденными решением Совета Сортавальского муниципального района от 09.08.2019 г. № 27)  
 б) Схема территориального планирования Сортавальского муниципального район, утвержденная решением Совета Сортавальского муниципального района от 04.04.2012 г. № 246 (с изменениями от 24.12.2019 №66)

10с-ПИР/22-ПМТ2.1-ГЧ.1					
«Реконструкция участка автомобильной дороги Оплапа-Рускеала, км 58 - км 68»					
Изм.	Кол.уч.	Лист	Наок.	Подпись	Дата
Разработал	Силина	14.11.22	Су		
Проверил	Зайцева	14.11.22			
Н.контр.	Шанина	14.11.22			
Материалы по обоснованию проекта межевания территории				Стадия	Лист
					5
Чертеж границ существующих земельных участков, объектов капитального строительства и территорий объектов культурного наследия №1000				ООО «ПИИ "Севаддрпроект"»	

Согласовано  
 Взам. инв. №  
 Подп. и дата  
 Инв. № табл.



УСЛОВНЫЕ ОБОЗНАЧЕНИЯ:	
	граница территории, в отношении которой осуществляется подготовка проекта межевания территории
	границы земельных участков, имеющие в ЕГРН сведения о которых достаточны для определения местоположения
	граница ранее учтенных земельных участков, имеющие в ЕГРН сведения о которых не достаточны для определения их местоположения
	обозначение объектов капитального строительства, сведения о которых содержатся в ЕГРН
10-07-0030606-28	обозначение кадастрового номера земельного участка
10-00-0000000-15	обозначение кадастрового номера ранее учтенного земельного участка
10-07-0030602-193	обозначение кадастрового номера объекта капитального строительства



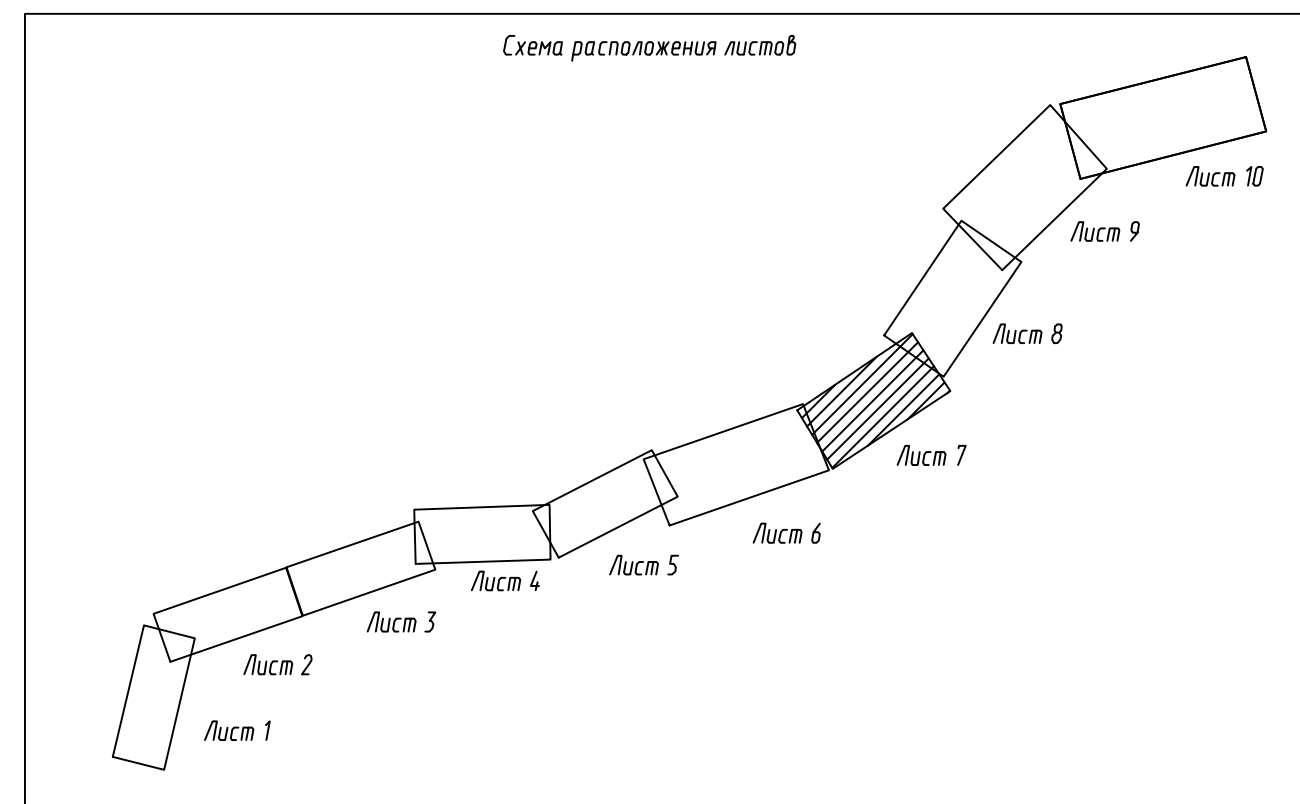
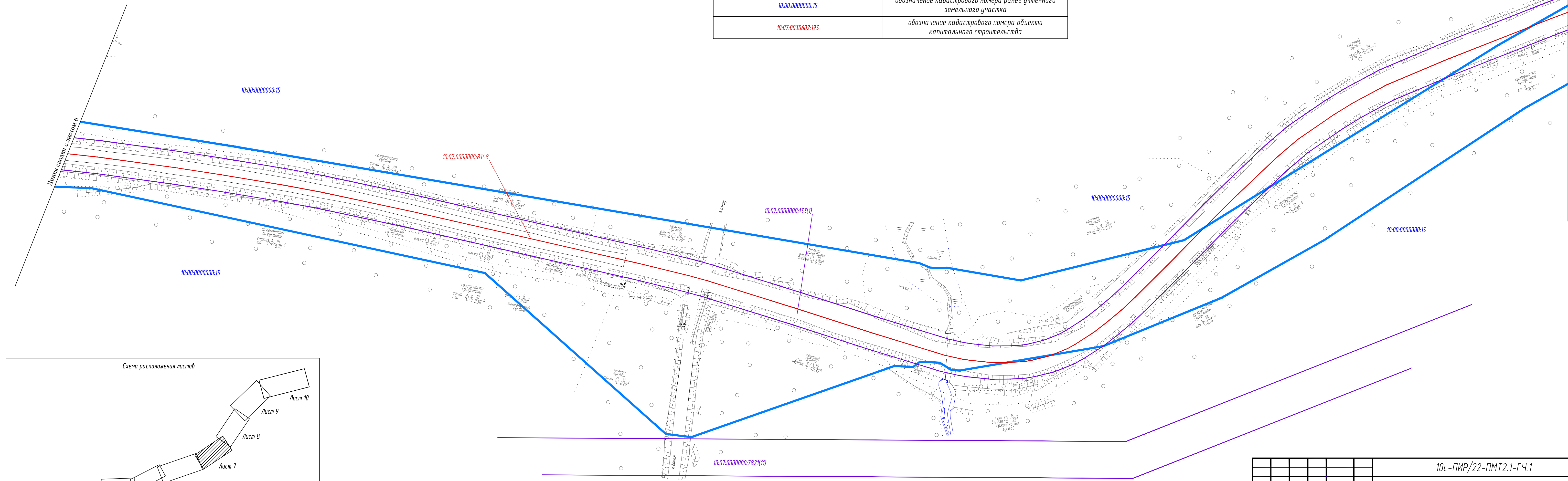
Примечание:  
 1. Система координат МСК-10  
 2. Система высот Балтийская 1977 года  
 3. Топографическая съемка октябрь 2019 года  
 4. Сведения о границах земельных участках предоставлены филиалом ФГБУ «Федеральная кадастровая палата Федеральной службы государственной регистрации, кадастра и картографии» по Республике Карелия  
 5. Документы территориального планирования муниципальных образований:  
 а) Генеральный план Кааламского сельского поселения, утвержденный решением Совета Кааламского сельского поселения от 16 декабря 2013 г. № 20 (с изменениями, утвержденными решением Совета Сортавальского муниципального района от 09.08.2019 г. № 27)  
 б) Схема территориального планирования Сортавальского муниципального района, утвержденная решением Совета Сортавальского муниципального района от 04.04.2012 г. № 246 (с изменениями от 24.12.2019 №66)

10с-ПИР/22-ПМТ2.1-ГЧ.1					«Реконструкция участка автомобильной дороги Отпола-Рускеала, км 58 - км 68»			
Изм.	Ключ	Лист	Дата	Подпись	Материалы по обоснованию проекта межевания территории	Стадия	Лист	Листов
Разработал	Силина	14.11.22	14.11.22	6				
Проверил	Зайцева	14.11.22	14.11.22					
Н.контр.	Шанина	14.11.22	14.11.22		Чертёж границ существующих земельных участков, объектов капитального строительства и территории объектов культурного наследия М:1:500			
					ООО "ПИИ "Севадларпроект"			

Составлено  
 Выпущено  
 Проверено  
 Дата  
 Лист № 10

Примечание:  
 1. Система координат МСК-10  
 2. Система высот Балтийская 1977 года  
 3. Топографическая съемка октябрь 2019 года  
 4. Сведения о границах земельных участках представлены филиалом ФГБУ «Федеральная кадастровая палата Федеральной службы государственной регистрации, кадастра и картографии» по Республике Карелия  
 5. Документы территориального планирования муниципальных образований:  
 а) Генеральный план Кааламского сельского поселения, утвержденный решением Совета Кааламского сельского поселения от 16 декабря 2013 г. № 20 (с изменениями, утвержденными решением Совета Сортавальского муниципального района от 09.08.2019 г. № 27)  
 б) Схема территориального планирования Сортавальского муниципального район, утвержденная решением Совета Сортавальского муниципального района от 04.04.2012 г. № 246 (с изменениями от 24.12.2019 №66)


УСЛОВНЫЕ ОБОЗНАЧЕНИЯ:	
	граница территории, в отношении которой осуществляется подготовка проекта межевания территории
	границы земельных участков, имеющиеся в ЕГРН сведения о которых достаточны для определения местоположения
	граница ранее учтенных земельных участков, имеющиеся в ЕГРН сведения о которых не достаточны для определения их местоположения
	обозначение объектов капитального строительства, сведения о которых содержатся в ЕГРН
10-07-0030606-28	обозначение кадастрового номера земельного участка
10-00-0000000-15	обозначение кадастрового номера ранее учтенного земельного участка
10-07-0030602-193	обозначение кадастрового номера объекта капитального строительства



10с-ПИР/22-ПМТ2.1-ГЧ.1							
«Реконструкция участка автомобильной дороги Отпала-Рускеала, км 58 - км 68»							
Изм.	Кол.уч.	Лист	Надк.	Подпись	Дата		
Разработал	Силна	1		<i>Силна</i>	14.11.22		
Проверил	Зайцева			<i>Зайцева</i>	14.11.22		
Н.контр.	Шанина			<i>Шанина</i>	14.11.22		
Материалы по обоснованию проекта межевания территории					Стадия	Лист	Листов
Чертёж границ существующих земельных участков, объектов капитального строительства и территории объектов культурного наследия М:1000						7	
					ООО "ПИИ "Севзапдарпроект"		

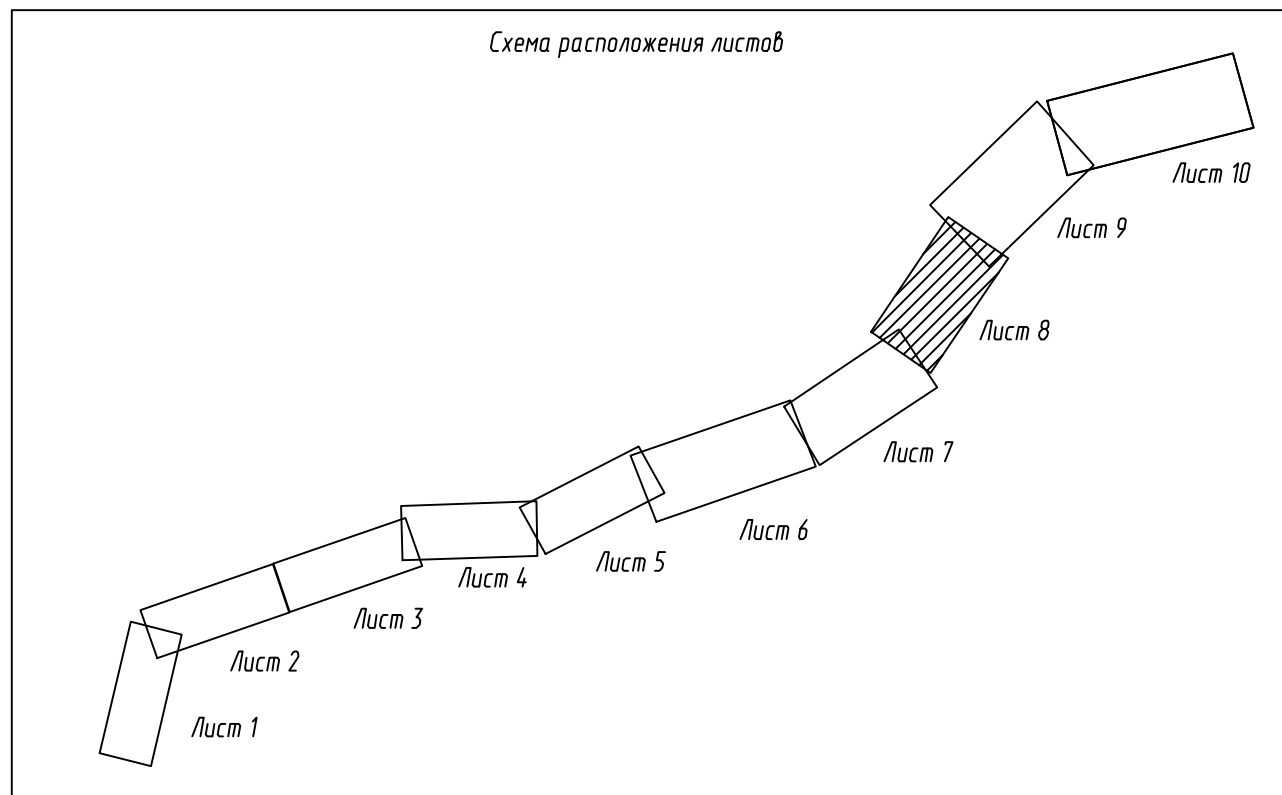
Согласовано  
 Взам. инв. №  
 Лист и дата  
 Инв. № подл.

Линия съезда с листом 8



	граница территории, в отношении которой осуществляется подготовка проекта межевания территории
	граница муниципальных образований
	границы земельных участков, имеющиеся в ЕГРН сведения о которых достаточны для определения местоположения
	граница ранее учтенных земельных участков, имеющиеся в ЕГРН сведения о которых не достаточны для определения их местоположения
	обозначение объектов капитального строительства, сведения о которых содержатся в ЕГРН
10-07-0030606-28	обозначение кадастрового номера земельного участка
10-00-0000000-15	обозначение кадастрового номера ранее учтенного земельного участка
10-07-0030602-193	обозначение кадастрового номера объекта капитального строительства

Схема расположения листов



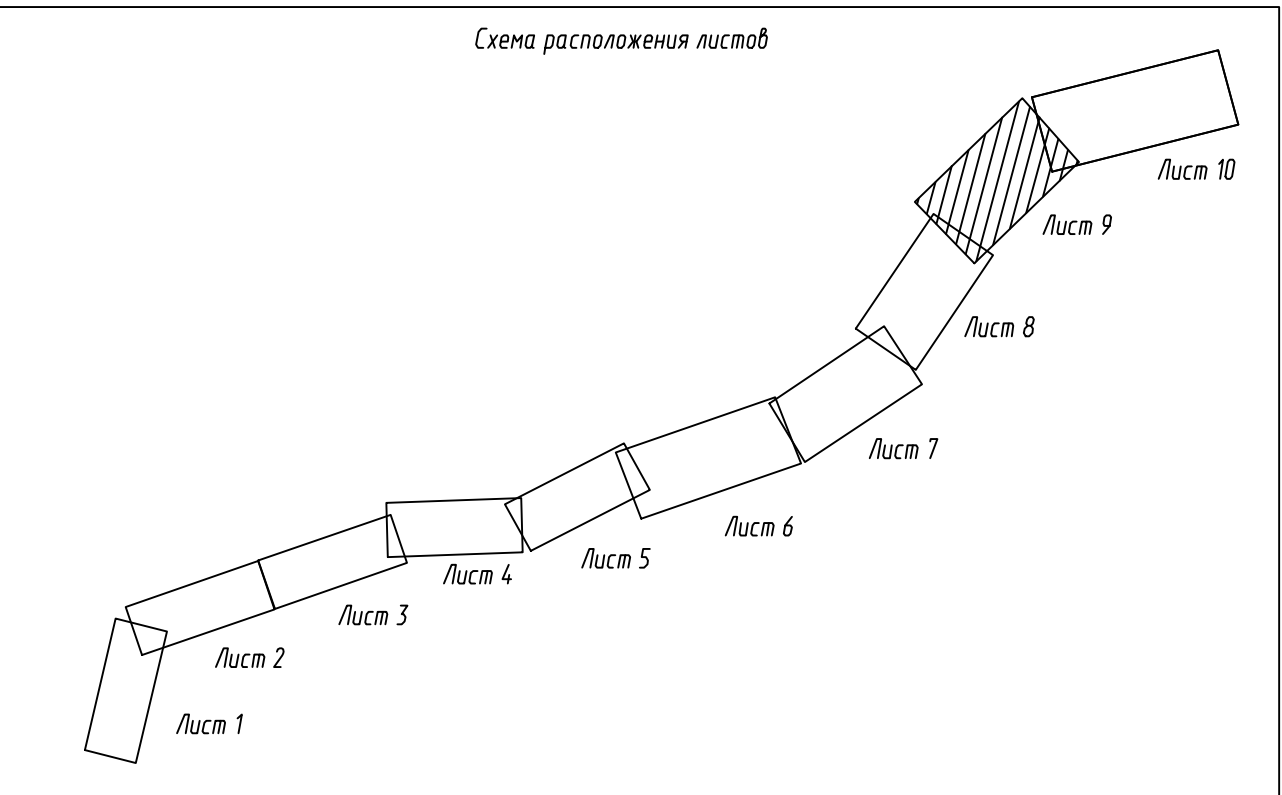
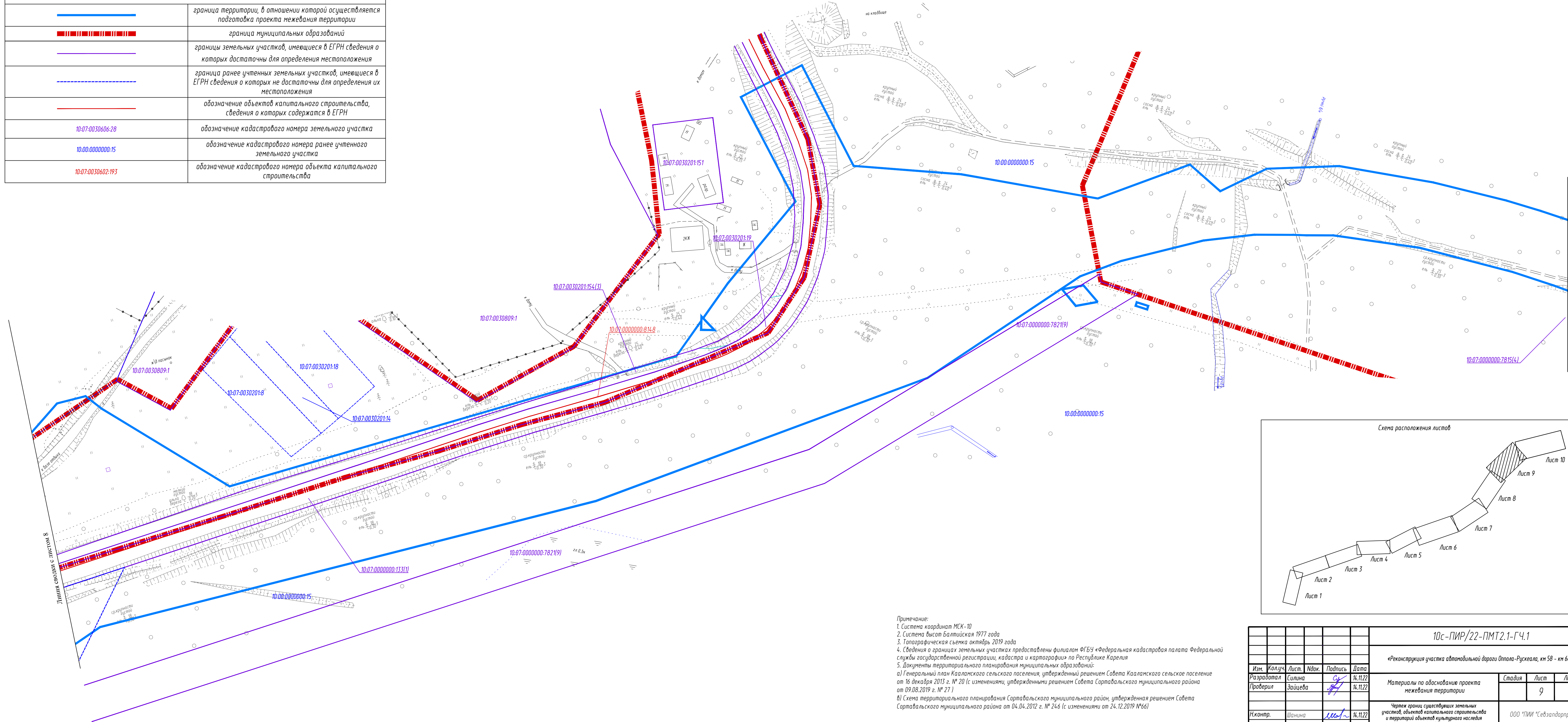
Примечание:  
 1. Система координат МСК-10  
 2. Система высот Балтийская 1977 года  
 3. Топографическая съемка октябрь 2019 года  
 4. Сведения о границах земельных участках представлены филиалом ФГБУ «Федеральная кадастровая палата Федеральной службы государственной регистрации, кадастра и картографии» по Республике Карелия  
 5. Документы территориального планирования муниципальных образований:  
 а) Генеральный план Кааламского сельского поселения, утвержденный решением Совета Кааламского сельского поселения от 16 декабря 2013 г. № 20 (с изменениями, утвержденными решением Совета Сортавальского муниципального района от 09.08.2019 г. № 27)  
 б) Схема территориального планирования Сортавальского муниципального район, утвержденная решением Совета Сортавальского муниципального района от 04.04.2012 г. № 246 (с изменениями от 24.12.2019 №66)

10с-ПИР/22-ПМТ2.1-ГЧ.1				
«Реконструкция участка автомобильной дороги Олпала-Рускеала, км 58 - км 68»				
Изм.	Кол.уч.	Лист	Подпись	Дата
Разработал			Сул	14.11.22
Проверил	Зайцева		Сул	14.11.22
Н.контр.	Шанина		Шанина	14.11.22
Материалы по обоснованию проекта межевания территории				Стадия
				Лист
				Листов
Чертеж границ существующих земельных участков, объектов капитального строительства и территорий объектов культурного наследия МБНОВ				000 "ПИИ "Севзапдорпроект"

Согласно  
 Взам. инв. №  
 Листы и дата  
 Инв. № табл.

УСЛОВНЫЕ ОБОЗНАЧЕНИЯ:

	граница территории, в отношении которой осуществляется подготовка проекта межевания территории
	граница муниципальных образований
	границы земельных участков, имеющиеся в ЕГРН сведения о которых достаточны для определения местоположения
	граница ранее учтенных земельных участков, имеющиеся в ЕГРН сведения о которых не достаточны для определения их местоположения
	обозначение объектов капитального строительства, сведения о которых содержатся в ЕГРН
10-07-0030606-28	обозначение кадастрового номера земельного участка
10-00-0000000-15	обозначение кадастрового номера ранее учтенного земельного участка
10-07-0030602-193	обозначение кадастрового номера объекта капитального строительства

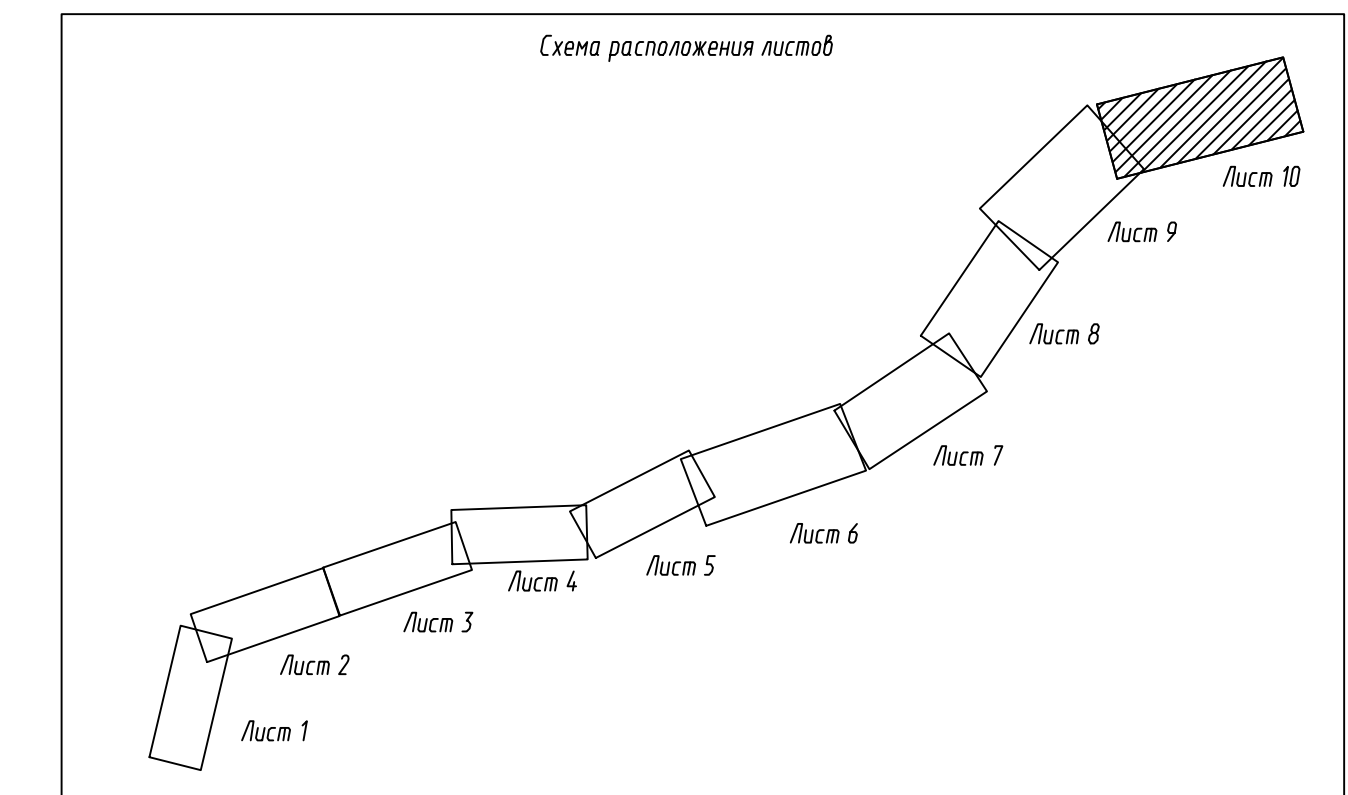


Примечание:  
 1. Система координат МСК-10  
 2. Система высот Балтийская 1977 года  
 3. Топографическая съемка октябрь 2019 года  
 4. Сведения о границах земельных участках представлены филиалом ФГБУ «Федеральная кадастровая палата Федеральной службы государственной регистрации, кадастра и картографии» по Республике Карелия  
 5. Документы территориального планирования муниципальных образований:  
 а) Генеральный план Кааламского сельского поселения, утвержденный решением Совета Кааламского сельского поселения от 16 декабря 2013 г. № 20 (с изменениями, утвержденными решением Совета Сортавальского муниципального района от 09.08.2019 г. № 27 )  
 б) Схема территориального планирования Сортавальского муниципального район, утвержденная решением Совета Сортавальского муниципального района от 04.04.2012 г. № 246 (с изменениями от 24.12.2019 №66)

					10с-ПИР/22-ПМТ2.1-ГЧ.1				
					«Реконструкция участка автомобильной дороги Опала-Рускеала, кн 58 - кн 68»				
Изм.	Кол.уч.	Лист.	Нодк.	Подпись	Дата	Материалы по обоснованию проекта межевания территории	Стадия	Лист	Листов
Разработал	Силина			<i>Силина</i>	14.11.22		Чертеж границ существующих земельных участков, объектов капитального строительства и территории объектов культурного наследия №1000	9	
Проверил	Зайцева			<i>Зайцева</i>	14.11.22				
Н.контр.	Шанина			<i>Шанина</i>	14.11.22		000 "ПИИ "Севзадрпроект"		

Согласовано  
 Взам. инв. №  
 Подп. и дата  
 Инв. № подл.



УСЛОВНЫЕ ОБОЗНАЧЕНИЯ:	
	граница территории, в отношении которой осуществляется подготовка проекта межевания территории
	границы земельных участков, имеющиеся в ЕГРН сведения о которых достаточны для определения местоположения
	границы ранее учтенных земельных участков, имеющиеся в ЕГРН сведения о которых не достаточны для определения их местоположения
	обозначение объектов капитального строительства, сведения о которых содержатся в ЕГРН
10-07-0030106-28	обозначение кадастрового номера земельного участка
10-00-0000000-15	обозначение кадастрового номера ранее учтенного земельного участка
10-07-0030602-193	обозначение кадастрового номера объекта капитального строительства




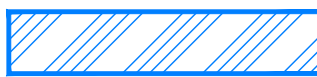
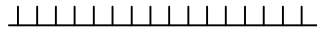


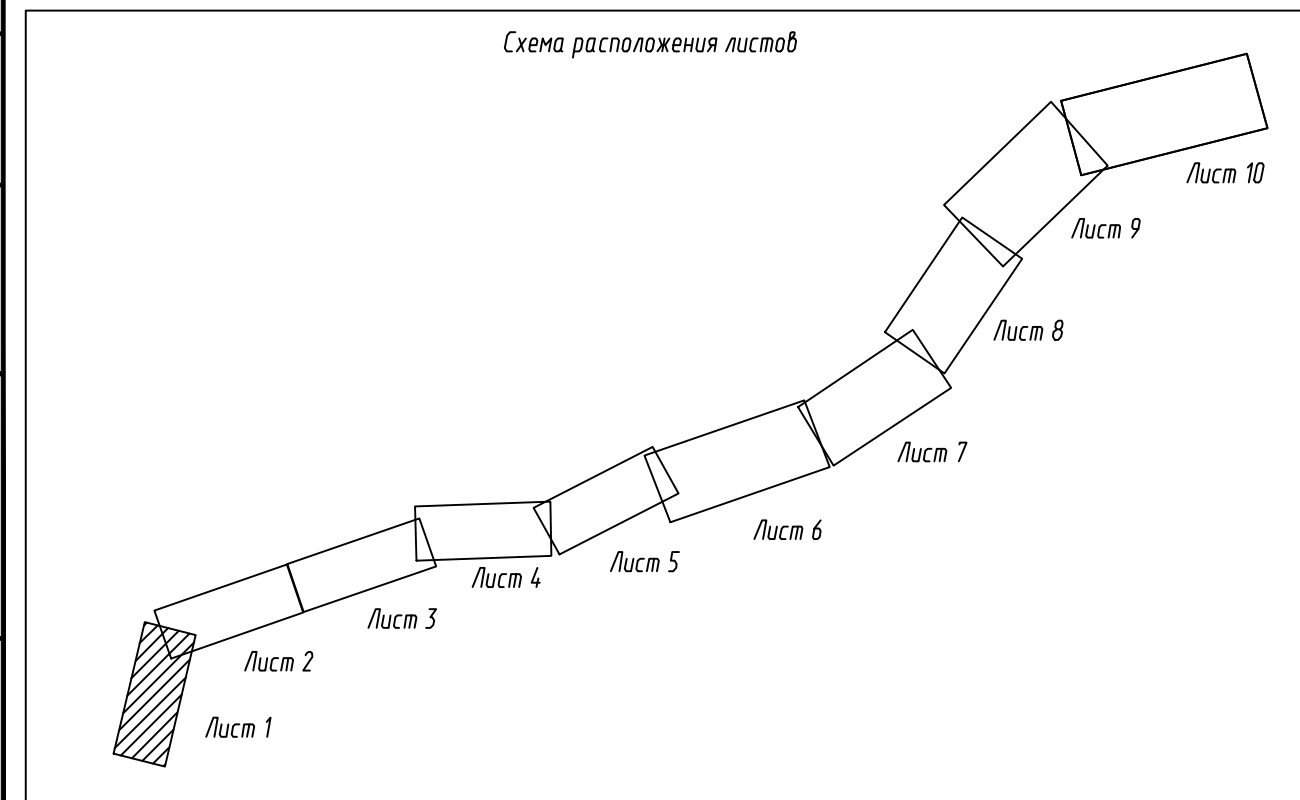
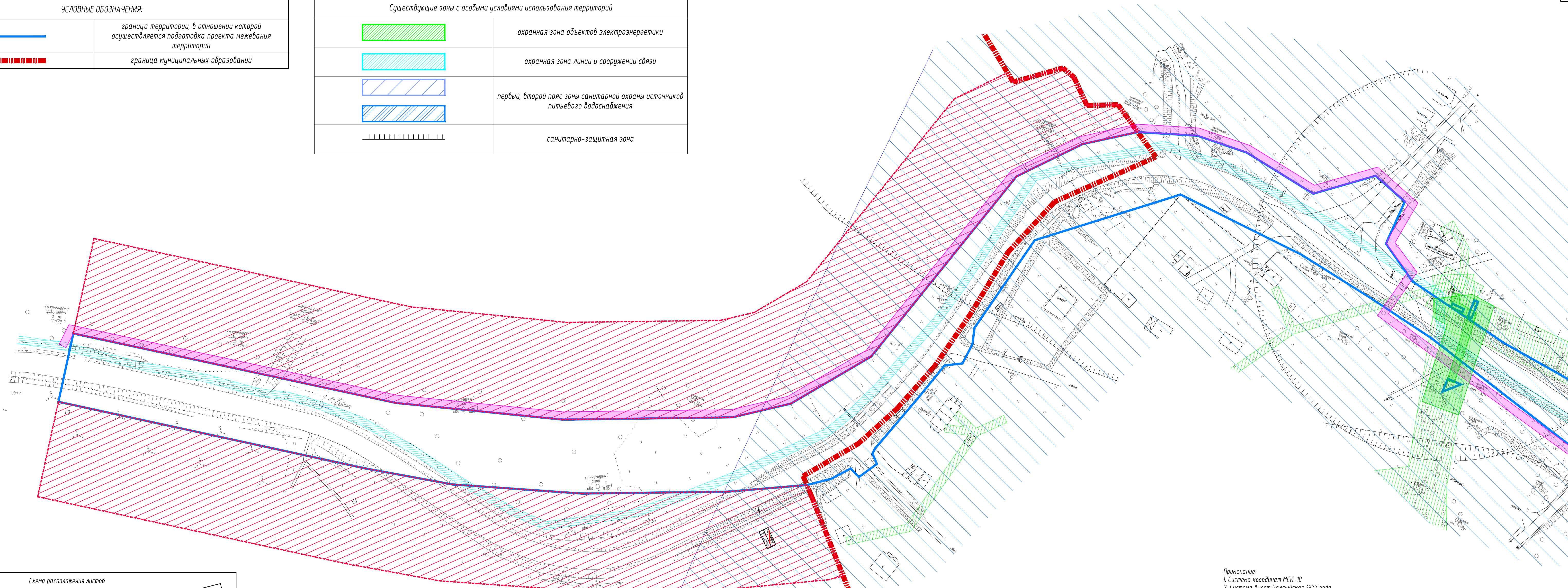
Примечания:  
 1. Система координат МСК-10  
 2. Система высот Балтийская 1977 года  
 3. Топографическая съемка октябрь 2019 года  
 4. Сведения о границах земельных участках представлены филиалом ФГБУ «Федеральная кадастровая палата Федеральной службы государственной регистрации, кадастра и картографии» по Республике Карелия  
 5. Документ территориального планирования муниципальных образований:  
 а) Генеральный план Каалекского сельского поселения, утвержденный решением Совета Каалекского сельского поселения от 16 декабря 2013 г. № 20 (с изменениями, утвержденными решением Совета Сортовальского муниципального района от 09.08.2019 г. № 27)  
 б) Схема территориального планирования Сортовальского муниципального района, утвержденная решением Совета Сортовальского муниципального района от 04.04.2012 г. № 24/6 (с изменениями от 24.12.2019 №66)




10с-ПИР/22-ПМТ2.1-ГЧ.1					
«Реконструкция участка автомобильной дороги Опала-Рускеала, км 58 - км 68»					
Изм.	Кол.ч.	Лист	Подпись	Дата	
Разработал	Силма	16.11.22			Материалы по обоснованию проекта межевания территории
Проверил	Зайцева	16.11.22			
Исполн.	Шонина	16.11.22			Через грани существующих земельных участков, объектов капитального строительства и территории объектов культурного наследия МЭВОО
					000 "ПИИ "Севердизпроект"

Специализация  
 Взам. инв. №  
 Лист в сборе  
 Лист № из всего




УСЛОВНЫЕ ОБОЗНАЧЕНИЯ:	
	граница территории, в отношении которой осуществляется подготовка проекта межевания территории
	граница муниципальных образований

Существующие зоны с особыми условиями использования территорий	
	охранная зона объектов электроэнергетики
	охранная зона линий и сооружений связи
	первый, второй пояс зоны санитарной охраны источников питьевого водоснабжения
	
	санитарно-защитная зона




Зоны с особыми условиями использования территорий, подлежащие установлению в связи с размещением линейных объектов	
	охранная зона объектов электроэнергетики
	охранная зона линий и сооружений связи
	граница устанавливаемой придорожной полосы

Примечание:  
 1. Система координат МСК-10  
 2. Система высот Балтийская 1977 года  
 3. Топографическая съемка октябрь 2019 года  
 4. Документы территориального планирования муниципальных образований:  
 а) Генеральный план Кааламского сельского поселения, утвержденный решением Совета Кааламского сельского поселения от 16 декабря 2013 г. № 20 (с изменениями, утвержденными решением Совета Сортавального муниципального района от 09.08.2019 г. № 27)  
 б) Схема территориального планирования Сортавального муниципального района, утвержденная решением Совета Сортавального муниципального района от 04.04.2012 г. № 246 (с изменениями от 24.12.2019 №66)

10с-ПИР/22-ПМТ2.1-ГЧ.2							
«Реконструкция участка автомобильной дороги Оптала-Рускеала, км 58 - км 68»							
Изм.	Кол.уч.	Лист	Надс.	Подпись	Дата		
Разработал	Силна				14.11.22		
Проверил	Зайцева				14.11.22		
Н.контр.	Шанина				14.11.22		
Материалы по обоснованию проекта межевания территории					Стадия	Лист	Листов
Чертеж границ зон с особыми условиями использования территории М1:1000						1	10
					ООО "ПИИ "Севзапдорпроект"		

Согласовано  
 Взам. инв. №  
 Подп. и дата  
 Инв. № подл.

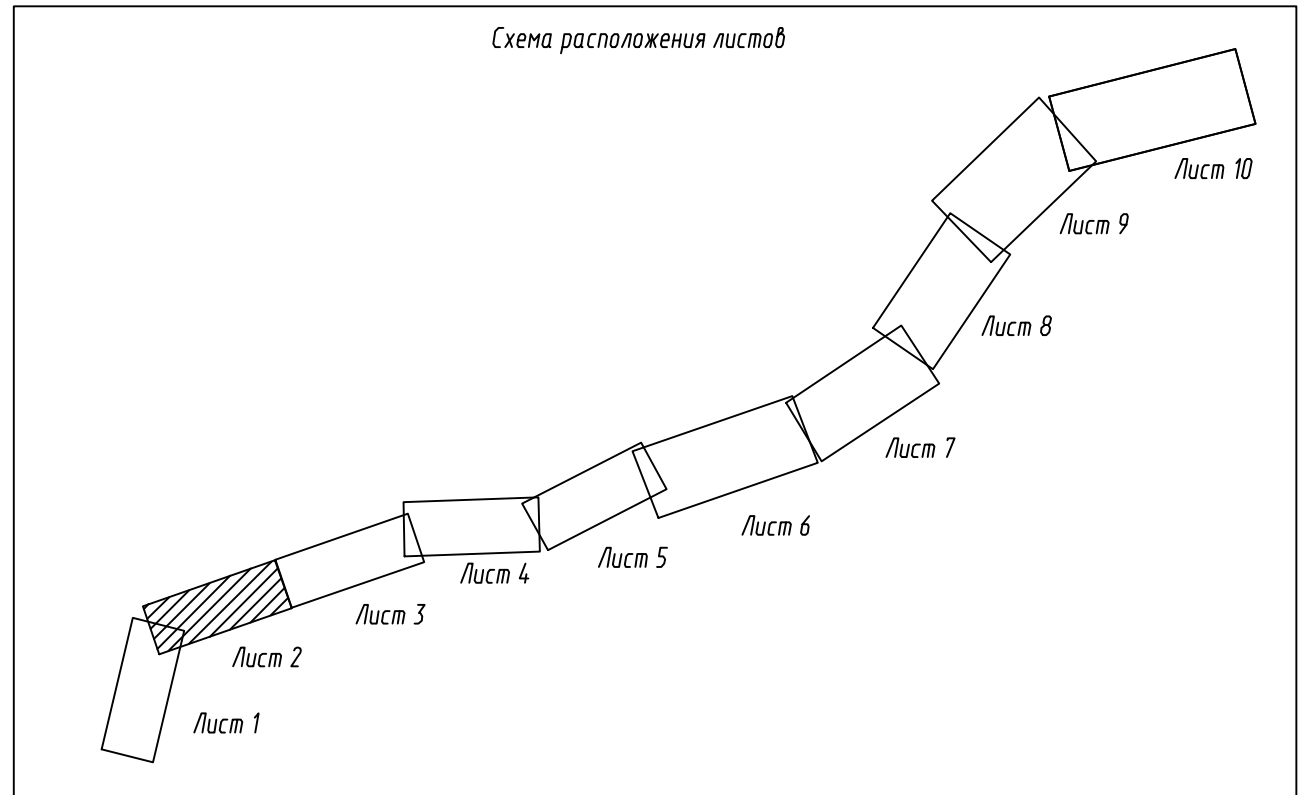
Линия совпадает с листом 2



Согласно  
 Взам. инв. №  
 Лист и дата  
 Инв. № табл.

УСЛОВНЫЕ ОБОЗНАЧЕНИЯ:	
	граница территории, в отношении которой осуществляется подготовка проекта межевания территории
Зоны с особыми условиями использования территорий, подлежащие установлению в связи с размещением линейных объектов	
	охранная зона объектов электроэнергетики
	охранная зона линий и сооружений связи
	первый, второй пояс зоны санитарной охраны источников питьевого водоснабжения

Существующие зоны с особыми условиями использования территорий	
	охранная зона объектов электроэнергетики
	охранная зона линий и сооружений связи
	первый, второй пояс зоны санитарной охраны источников питьевого водоснабжения
	водоохранная зона
	санитарно-защитная зона



Примечание:  
 1. Система координат МСК-10  
 2. Система высот Балтийская 1977 года  
 3. Топографическая съемка октябрь 2019 года  
 4. Документы территориального планирования муниципальных образований:  
 а) Генеральный план Каалякского сельского поселения, утвержденный решением Совета Каалякского сельского поселения от 16 декабря 2013 г. № 20 (с изменениями, утвержденными решением Совета Сортавальского муниципального района от 09.08.2019 г. № 27)  
 б) Схема территориального планирования Сортавальского муниципального район, утвержденная решением Совета Сортавальского муниципального района от 04.04.2012 г. № 24/6 (с изменениями от 24.12.2019 №66)

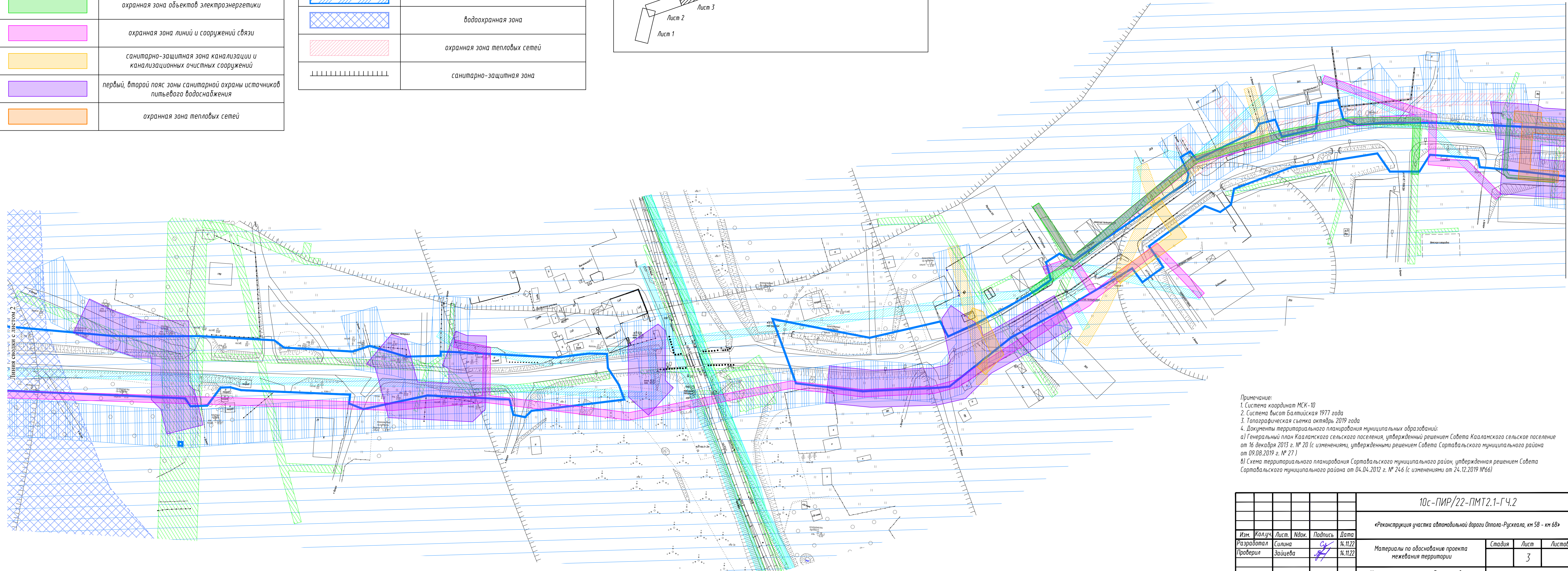
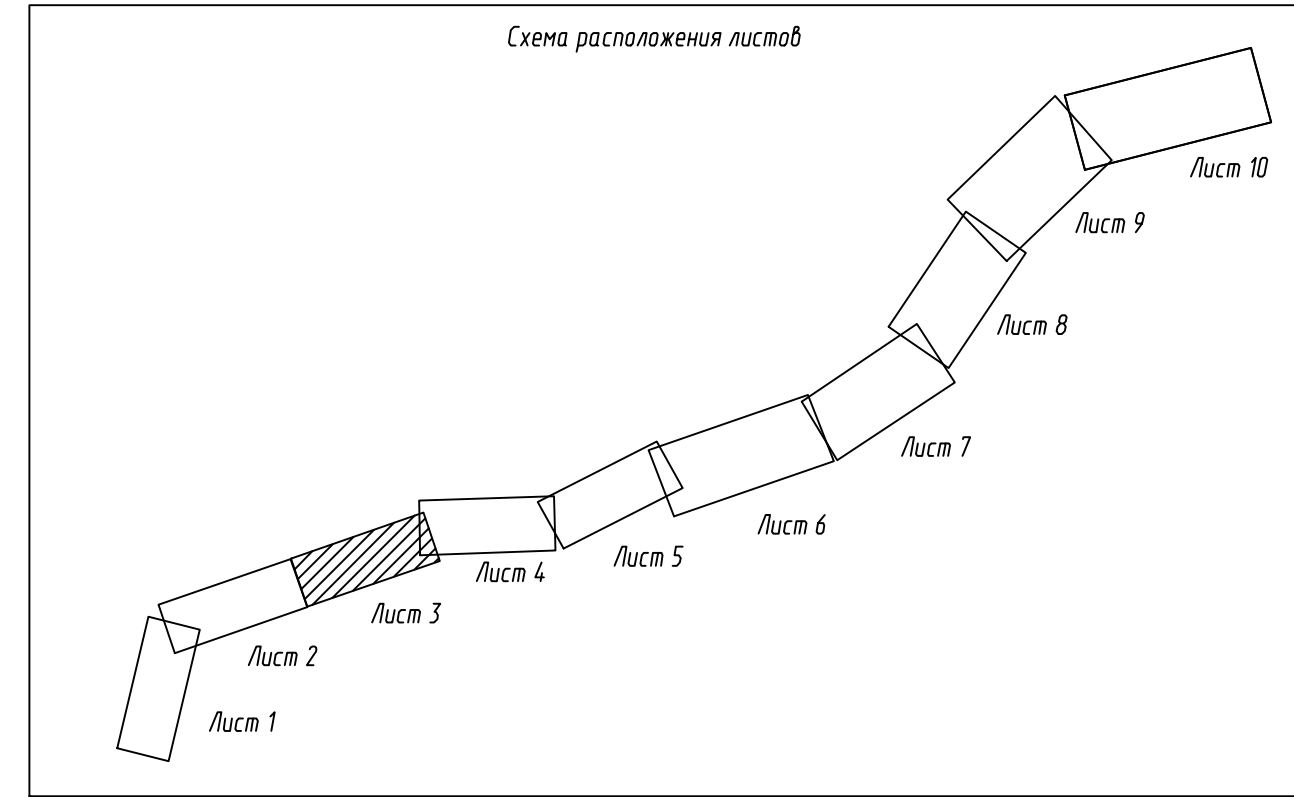
10с-ПИР/22-ПМТ2.1-ГЧ.2							
«Реконструкция участка автомобильной дороги Оптола-Рускеала, км 58 - км 68»							
Изм.	Кол.уч.	Лист	Ндвк.	Подпись	Дата		
Разработал	Силина	14.11.22		<i>Силина</i>	14.11.22		
Проверил	Зайцева			<i>Зайцева</i>	14.11.22		
Н.контр.	Шанина			<i>Шанина</i>	14.11.22		
Материалы по обоснованию проекта межевания территории					Стадия	Лист	Листов
Чертеж границ зон с особыми условиями использования территории М1:1000						2	
					ООО "ПИИ "Севзадрпроект"		



УСЛОВНЫЕ ОБОЗНАЧЕНИЯ:	
	граница территории, в отношении которой осуществляется подготовка проекта межевания территории

Зоны с особыми условиями использования территорий, подлежащие установлению в связи с размещением линейных объектов	
	охранная зона объектов электроэнергетики
	охранная зона линий и сооружений связи
	санитарно-защитная зона канализации и канализационных очистных сооружений
	первый, второй пояс зоны санитарной охраны источников питьевого водоснабжения
	охранная зона тепловых сетей

Существующие зоны с особыми условиями использования территорий	
	охранная зона объектов электроэнергетики
	охранная зона линий и сооружений связи
	санитарно-защитная зона канализации и канализационных очистных сооружений
	первый, второй пояс зоны санитарной охраны источников питьевого водоснабжения
	водоохранная зона
	охранная зона тепловых сетей
	санитарно-защитная зона

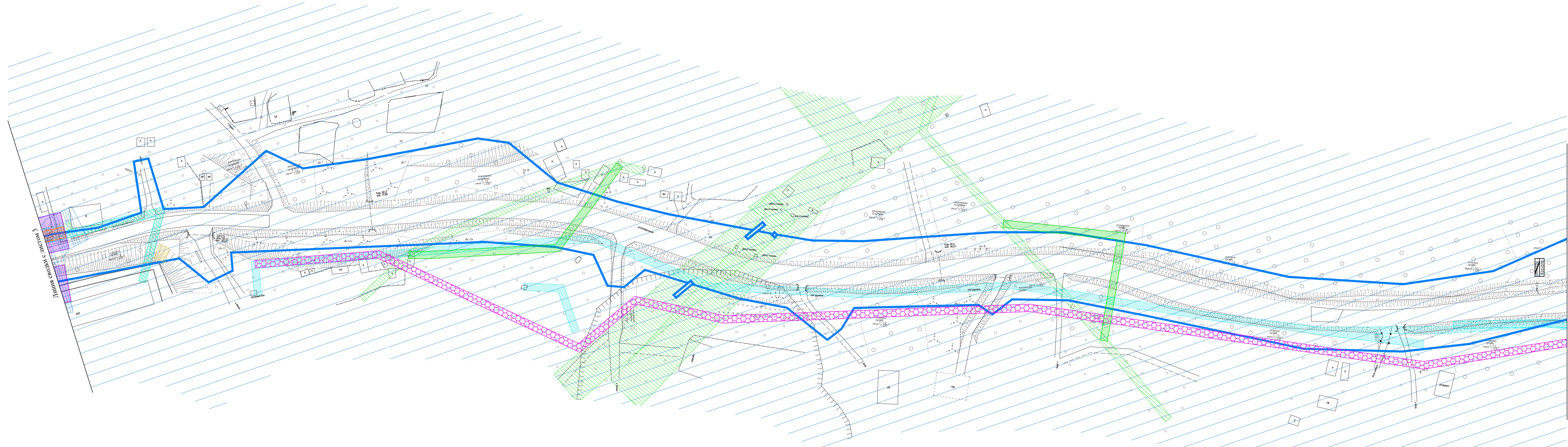


Примечание:  
 1. Система координат МСК-10  
 2. Система высот Балтийская 1977 года  
 3. Топографическая съемка октябрь 2019 года  
 4. Документы территориального планирования муниципальных образований:  
 а) Генеральный план Кааламского сельского поселения, утвержденный решением Совета Кааламского сельского поселения от 16 декабря 2013 г. № 20 (с изменениями, утвержденными решением Совета Сортавальского муниципального района от 09.08.2019 г. № 27 )  
 б) Схема территориального планирования Сортавальского муниципального района, утвержденная решением Совета Сортавальского муниципального района от 04.04.2012 г. № 246 (с изменениями от 24.12.2019 №66)

10с-ПИР/22-ПМТ2.1-ГЧ.2					
«Реконструкция участка автомобильной дороги Оптола-Рускеала, км 58 - км 68»					
Изм.	Кол.уч.	Лист	Надк.	Подпись	Дата
Разработал	Силина	14.11.22		<i>Силина</i>	14.11.22
Проверил	Зайцева	14.11.22		<i>Зайцева</i>	14.11.22
Н.контр.	Шанина	14.11.22		<i>Шанина</i>	14.11.22
Материалы по обоснованию проекта межевания территории				Стадия	Лист
Чертеж границ зон с особыми условиями использования территории М:1000				3	Листов
				ООО "ПИИ "Севзадорпроект"	

Согласовано  
 Взам. инв. №  
 Подп. и дата  
 Инв. № подл.

Линия сошки с листом 4



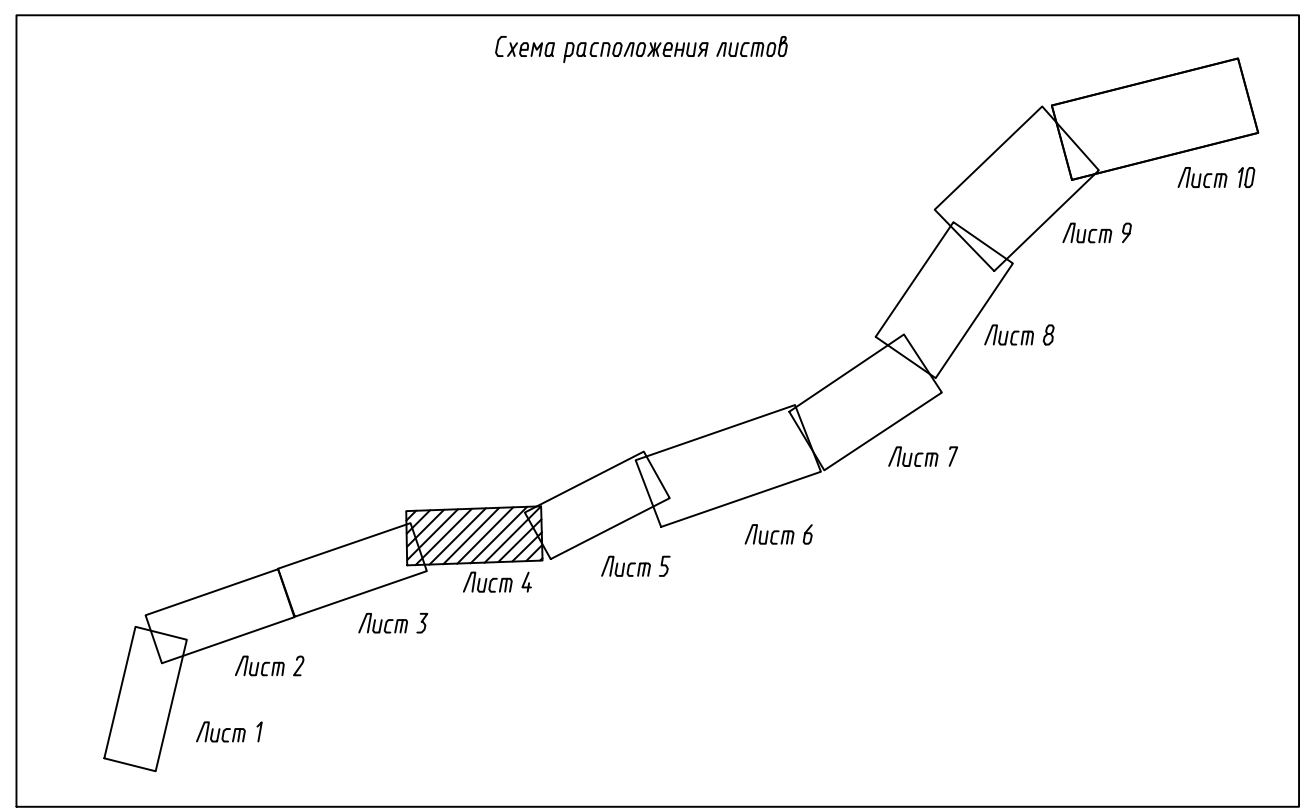
Линия свода с листом 2

Линия свода с листом 5

УСЛОВНЫЕ ОБОЗНАЧЕНИЯ:	
	граница территории, в отношении которой осуществляется подготовка проекта межевания территории

Зоны с особыми условиями использования территорий, подлежащие установлению в связи с размещением линейных объектов	
	охранная зона объектов электроэнергетики
	охранная зона линий и сооружений связи
	первый, второй пояс зоны санитарной охраны источников питьевого водоснабжения
	охранная зона тепловых сетей

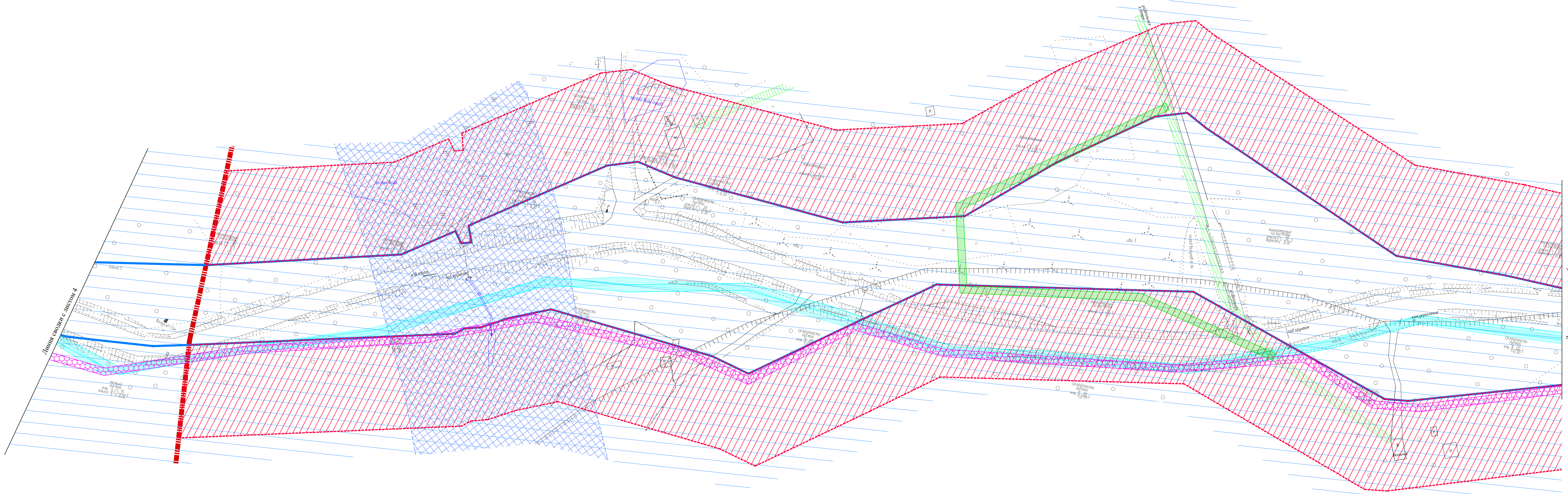
Существующие зоны с особыми условиями использования территорий	
	охранная зона объектов электроэнергетики
	охранная зона линий и сооружений связи
	санитарно-защитная зона канализации и канализационных очистных сооружений
	первый, второй пояс зоны санитарной охраны источников питьевого водоснабжения
	охранная зона тепловых сетей
	санитарно-защитная зона



Примечание:  
 1. Система координат МСК-10  
 2. Система высот Балтийская 1977 года  
 3. Топографическая съемка октябрь 2019 года  
 4. Документы территориального планирования муниципальных образований:  
 а) Генеральный план Кааламского сельского поселения, утвержденный решением Совета Кааламского сельского поселения от 16 декабря 2013 г. № 20 (с изменениями, утвержденными решением Совета Сортавальского муниципального района от 09.08.2019 г. № 27)  
 б) Схема территориального планирования Сортавальского муниципального района, утвержденная решением Совета Сортавальского муниципального района от 04.04.2012 г. № 246 (с изменениями от 24.12.2019 №66)

10с-ПИР/22-ПМТ2.1-ГЧ.2					
«Реконструкция участка автомобильной дороги Опала-Рускеала, км 58 - км 68»					
Изм.	Кол.ч.	Лист	Ндок.	Подпись	Дата
Разработал	Силкина	14	1122		14.11.22
Проверил	Зайцева	14	1122		14.11.22
Н.контр.	Шанина	14	1122		14.11.22
				Материал по обоснованию проекта межевания территории	Стадия
				Чертеж границ зон с особыми условиями использования территории М:1:000	Лист
				ООО "ПИИ "Севзапдорпроект"	Листов
					4

Согласовано  
 Взам. инв. №  
 Подп. и дата  
 Инв. № подл.



Линия сведения с листом 4

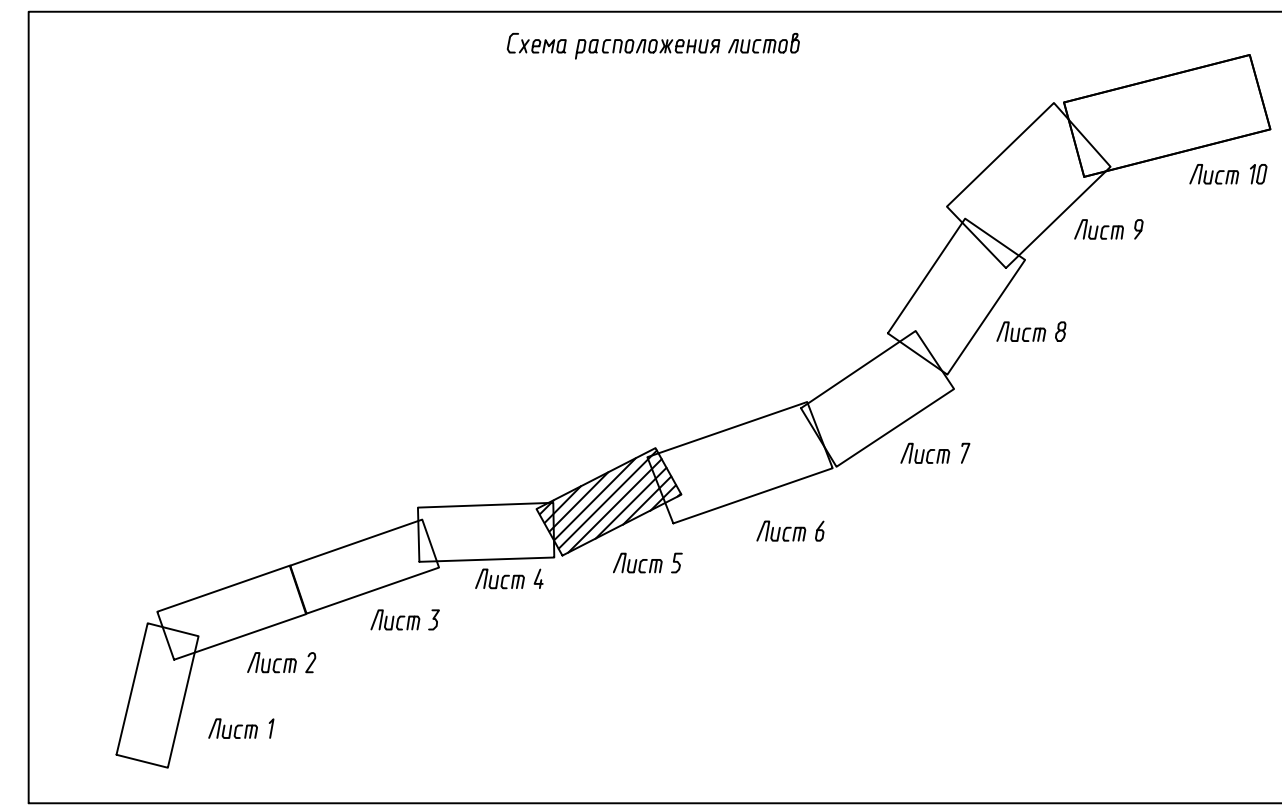
Линия сведения с листом 6

УСЛОВНЫЕ ОБОЗНАЧЕНИЯ:

	граница территории, в отношении которой осуществляется подготовка проекта межевания территории
	граница муниципальных образований

Зоны с особыми условиями использования территорий, подлежащие установлению в связи с размещением линейных объектов	
	охранная зона объектов электроэнергетики
	охранная зона линий и сооружений связи
	граница устанавливаемой придорожной полосы

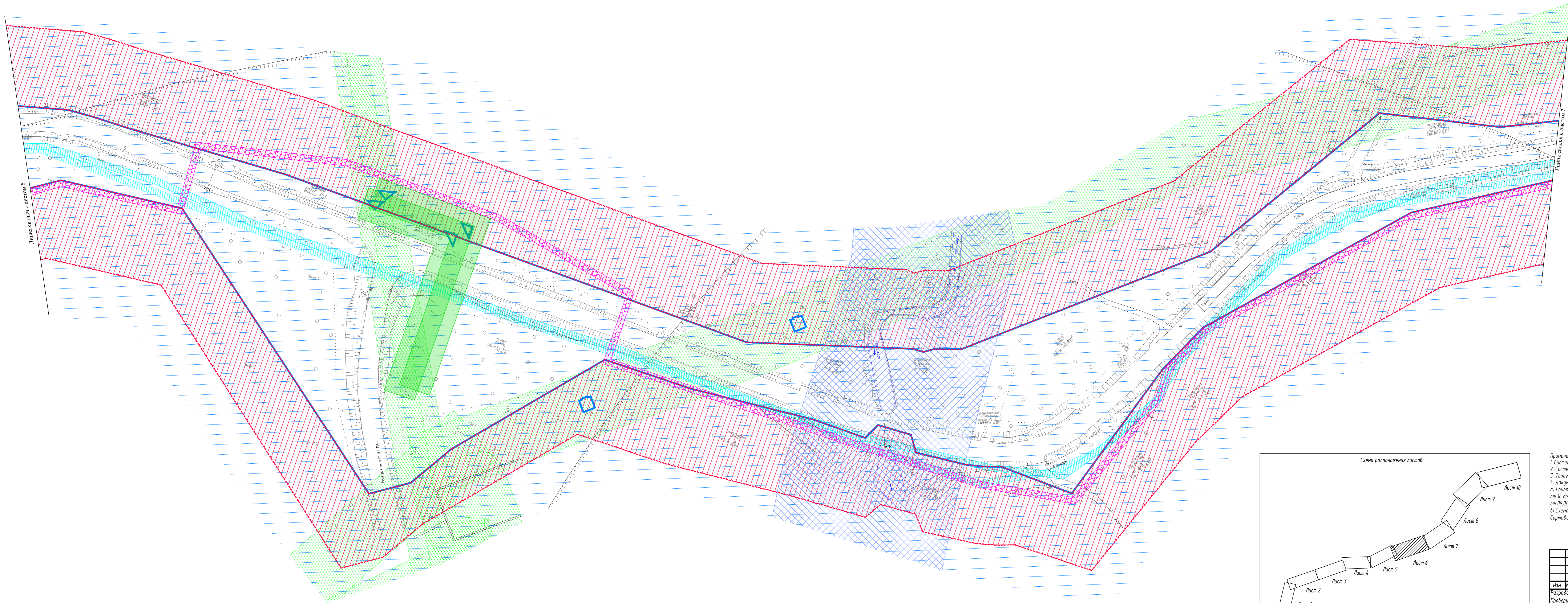
Существующие зоны с особыми условиями использования территорий	
	охранная зона объектов электроэнергетики
	охранная зона линий и сооружений связи
	первый, второй пояс зоны санитарной охраны источников питьевого водоснабжения
	водоохранная зона
	санитарно-защитная зона



Примечание:  
 1. Система координат МСК-10  
 2. Система высот Балтийская 1977 года  
 3. Топографическая съемка октябрь 2019 года  
 4. Документы территориального планирования муниципальных образований:  
 а) Генеральный план Каадамского сельского поселения, утвержденный решением Совета Каадамского сельского поселения от 16 декабря 2013 г. № 20 (с изменениями, утвержденными решением Совета Сортавальского муниципального района от 09.08.2019 г. № 27)  
 б) Схема территориального планирования Сортавальского муниципального района, утвержденная решением Совета Сортавальского муниципального района от 04.04.2012 г. № 246 (с изменениями от 24.12.2019 №66)

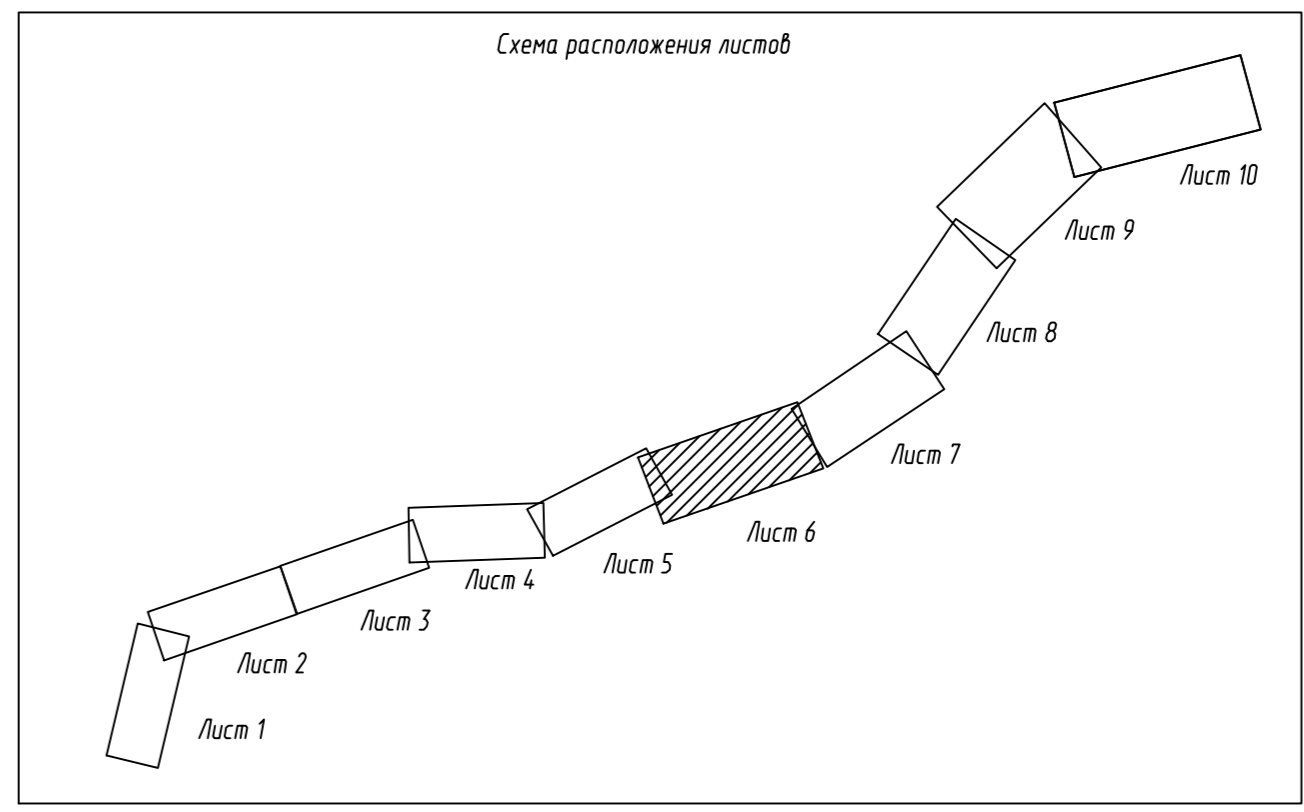
<b>10с-ПИР/22-ПМТ2.1-ГЧ.2</b>					
«Реконструкция участка автомобильной дороги Оплага-Рускеала, км 58 - км 68»					
Изм.	Кол.уч.	Лист.	Нодк.	Подпись	Дата
Разработал	Силина			<i>Силина</i>	14.11.22
Проверил	Зайцева			<i>Зайцева</i>	14.11.22
Н.контр.	Шанина			<i>Шанина</i>	14.11.22
				Материалы по обоснованию проекта межевания территории	Стадия
				Чертеж границ зон с особыми условиями использования территории М1:1000	Лист
					Листов
					5
				ООО "ПИИ "Севзапдорпроект"	

Согласовано  
 Взам. инв. №  
 Подп. и дата  
 Инв. № подл.



УСЛОВНЫЕ ОБОЗНАЧЕНИЯ:	
	граница территории, в отношении которой осуществляется подготовка проекта межевания территории

Зоны с особыми условиями использования территорий, подлежащие установлению в связи с размещением линейных объектов	
	охранная зона объектов электроэнергетики
	охранная зона линий и сооружений связи
	граница устанавливаемой придорожной полосы
Существующие зоны с особыми условиями использования территорий	
	охранная зона объектов электроэнергетики
	охранная зона линий и сооружений связи
	первый, второй пояс зоны санитарной охраны источников питьевого водоснабжения
	водоохранная зона
	санитарно-защитная зона






Примечание:  
 1. Система координат МСК-10  
 2. Система высот Балтийская 1977 года  
 3. Топографическая съемка октябрь 2019 года  
 4. Документы территориального планирования муниципальных образований:  
 а) Генеральный план Кааламского сельского поселения, утвержденный решением Совета Кааламского сельского поселения от 16 декабря 2013 г. № 20 (с изменениями, утвержденными решением Совета Сортавальского муниципального района от 09.08.2019 г. № 27)  
 б) Схема территориального планирования Сортавальского муниципального район, утвержденная решением Совета Сортавальского муниципального района от 04.04.2012 г. № 246 (с изменениями от 24.12.2019 №66)







10с-ПИР/22-ПМТ 2.1-ГЧ.2					«Реконструкция участка автомобильной дороги Опала-Рускеала, км 58 - км 68»				
Изм.	Квалуч	Лист	Идэк.	Подпись	Дата	Материалы по обоснованию проекта межевания территории	Стая	Лист	Листов
Разработал	Силина				14.11.22		6		
Проверил	Зайцева				14.11.22				
Н.контр.	Шанина				14.11.22	Чертеж границ зон с особыми условиями использования территории М:1:1000			000 "ПИИ "Севзалдарпроект" М:1:1000

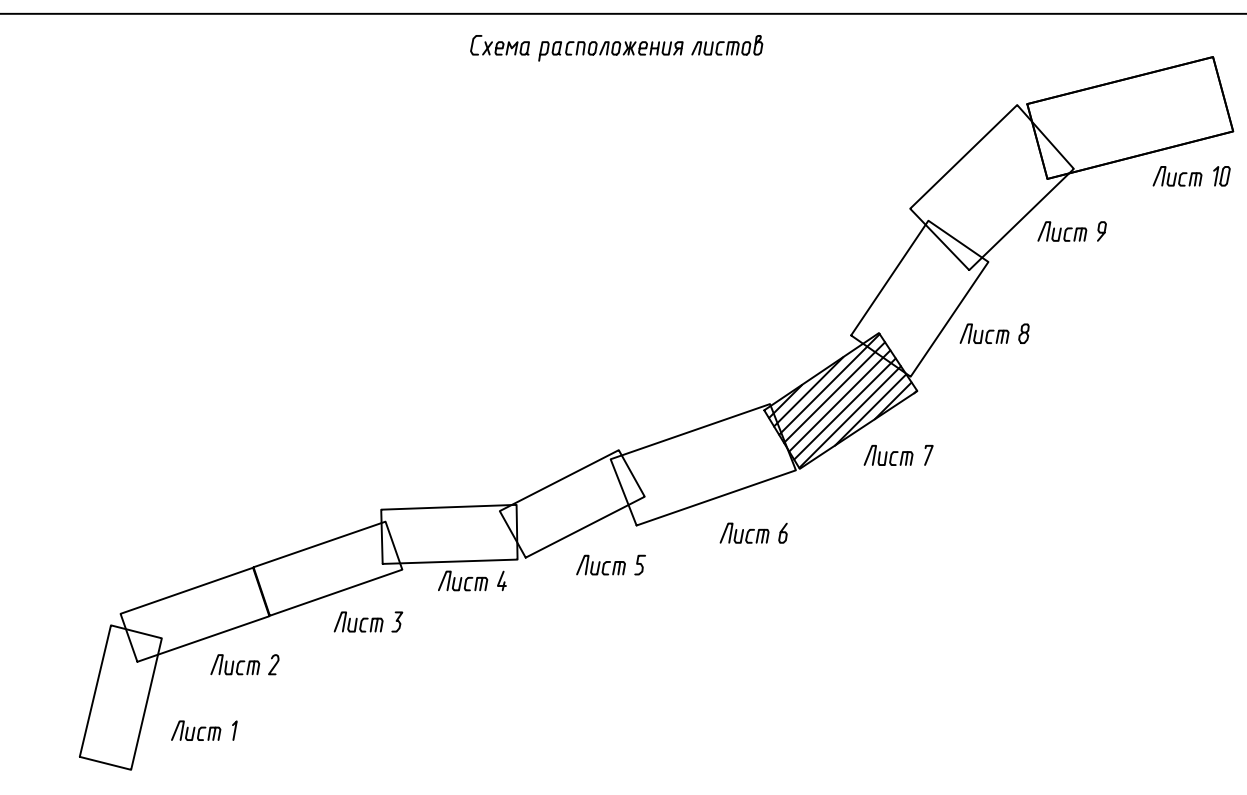
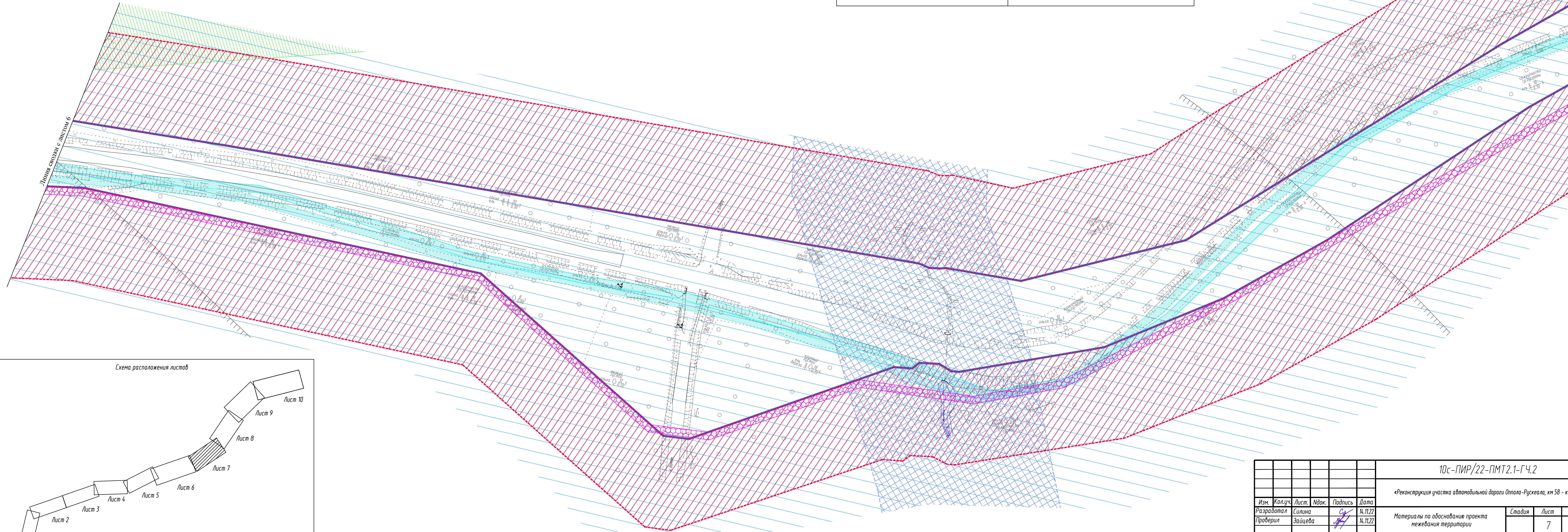
Создано  
 Взято из  
 Лист  
 №

Примечание:  
 1. Система координат МСК-10  
 2. Система высот Балтийская 1977 года  
 3. Топографическая съемка октябрь 2019 года  
 4. Документы территориального планирования муниципальных образований:  
 а) Генеральный план Кааламского сельского поселения, утвержденный решением Совета Кааламского сельского поселения от 16 декабря 2013 г. № 20 (с изменениями, утвержденными решением Совета Сортавальского муниципального района от 09.08.2019 г. № 27)  
 б) Схема территориального планирования Сортавальского муниципального района, утвержденная решением Совета Сортавальского муниципального района от 04.04.2012 г. № 246 (с изменениями от 24.12.2019 №66)

УСЛОВНЫЕ ОБОЗНАЧЕНИЯ:	
	граница территории, в отношении которой осуществляется подготовка проекта межевания территории

Зоны с особыми условиями использования территорий, подлежащие установлению в связи с размещением линейных объектов	
	охранная зона линий и сооружений связи
	граница устанавливаемой придорожной полосы

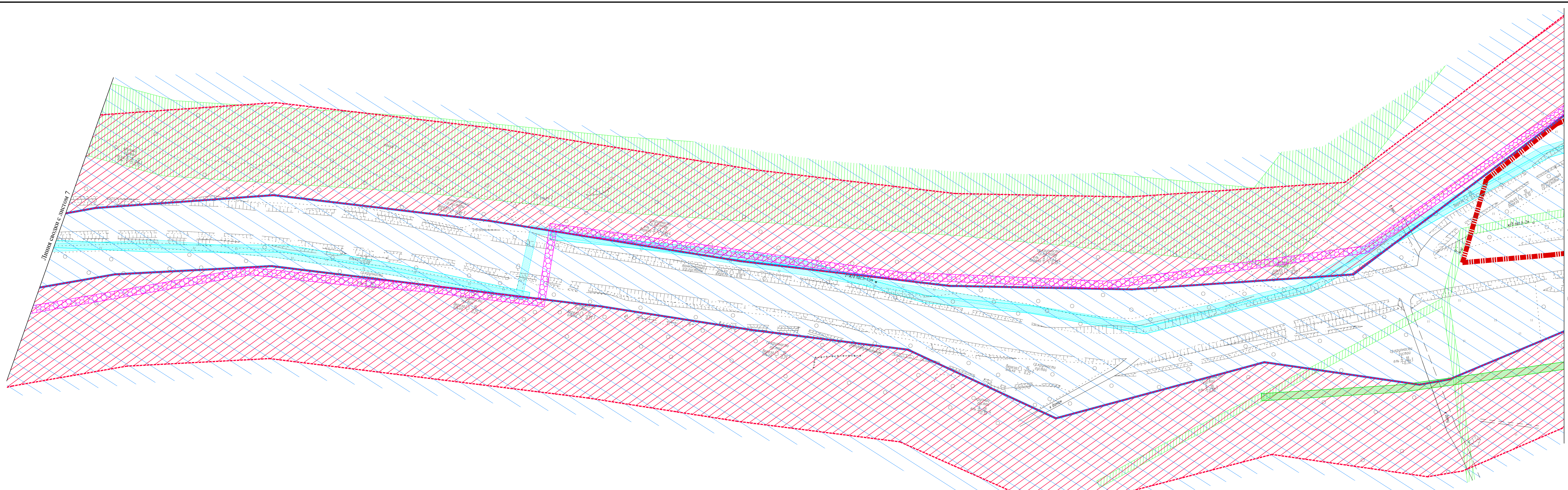
Существующие зоны с особыми условиями использования территорий	
	охранная зона объектов электроэнергетики
	охранная зона линий и сооружений связи
	первый, второй пояс зоны санитарной охраны источников питьевого водоснабжения
	
	водоохранная зона
	санитарно-защитная зона



10с-ПИР/22-ПМТ2.1-ГЧ.2					
«Реконструкция участка автомобильной дороги Отпала-Рускеала, км 58 - км 68»					
Изм.	Кол.ч.	Лист	Нак.	Подпись	Дата
Разработал	Силина			<i>Силина</i>	14.11.22
Проверил	Зайцева			<i>Зайцева</i>	14.11.22
Н.контр.	Шанина			<i>Шанина</i>	14.11.22
Материалы по обоснованию проекта межевания территории				Стадия	Лист
Чертеж границ зон с особыми условиями использования территории М1:1000					7
				ООО "ПИИ "Севзапдарпроект"	

Согласовано  
 Взам. инв. №  
 Листы и дата  
 Инв. № подл.

Линия связи с листом 8



Линия свода с листом 7

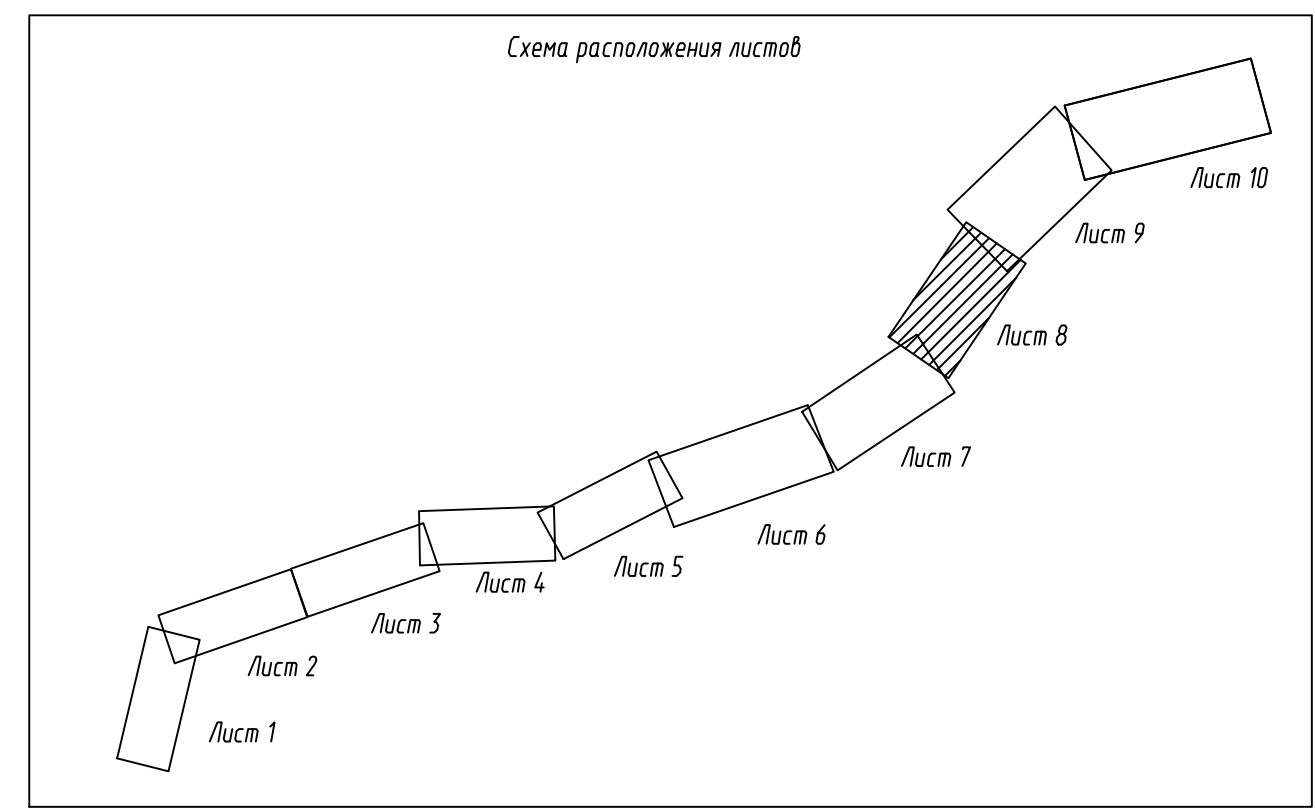
Линия свода с листом 9

**УСЛОВНЫЕ ОБОЗНАЧЕНИЯ:**

	граница территории, в отношении которой осуществляется подготовка проекта межевания территории
	граница муниципальных образований

Зоны с особыми условиями использования территорий, подлежащие установлению в связи с размещением линейных объектов	
	охранная зона объектов электроэнергетики
	охранная зона линий и сооружений связи
	граница устанавливаемой придорожной полосы

Существующие зоны с особыми условиями использования территорий	
	охранная зона объектов электроэнергетики
	охранная зона линий и сооружений связи
	первый, второй пояс зоны санитарной охраны источников питьевого водоснабжения
	санитарно-защитная зона





Примечание:  
 1. Система координат МСК-10  
 2. Система высот Балтийская 1977 года  
 3. Топографическая съемка октябрь 2019 года  
 4. Документы территориального планирования муниципальных образований:  
 а) Генеральный план Кааламского сельского поселения, утвержденный решением Совета Кааламского сельского поселения от 16 декабря 2013 г. № 20 (с изменениями, утвержденными решением Совета Сортавальского муниципального района от 09.08.2019 г. № 27)  
 б) Схема территориального планирования Сортавальского муниципального район, утвержденная решением Совета Сортавальского муниципального района от 04.04.2012 г. № 246 (с изменениями от 24.12.2019 №66)




10с-ПИР/22-ПМТ2.1-ГЧ.2					
«Реконструкция участка автомобильной дороги Оплаа-Рускеала, км 58 - км 68»					
Изм.	Кол.уч.	Лист	Ндок.	Подпись	Дата
Разработал	Силина	14.11.22			14.11.22
Проверил	Зайцева				14.11.22
Н.контр.	Шанина				14.11.22
Материалы по обоснованию проекта межевания территории					Стадия
Чертеж границ зон с особыми условиями использования территории М1:1000					Лист
					Листов
					8
					ООО "ПИИ "Севзадрпроект"

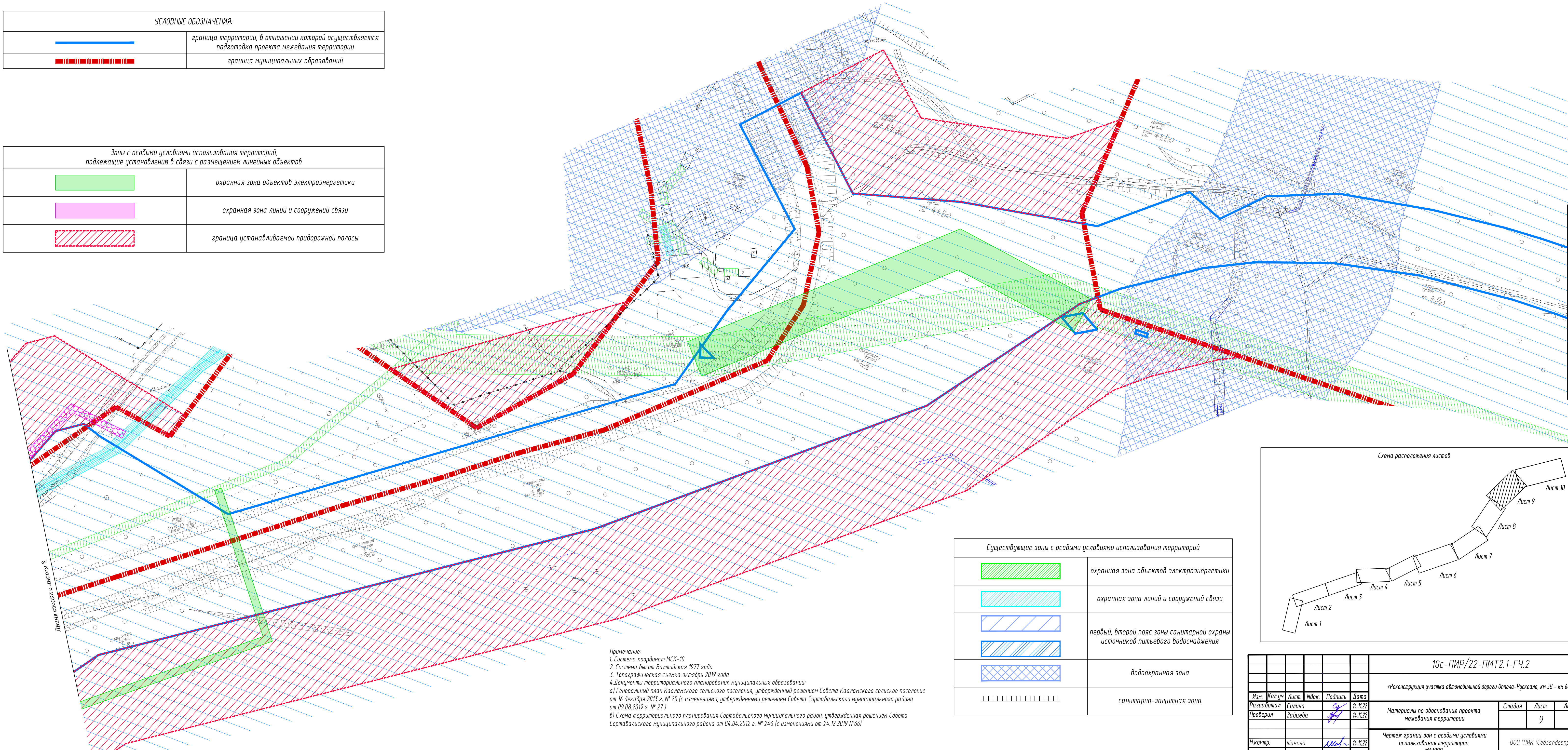
Согласовано  
 Взам. инв. №  
 Листы и дата  
 Инв. № подл.

УСЛОВНЫЕ ОБОЗНАЧЕНИЯ:

	граница территории, в отношении которой осуществляется подготовка проекта межевания территории
	граница муниципальных образований







Зоны с особыми условиями использования территорий, подлежащие установлению в связи с размещением линейных объектов

	охранная зона объектов электроэнергетики
	охранная зона линий и сооружений связи
	граница устанавливаемой придорожной полосы

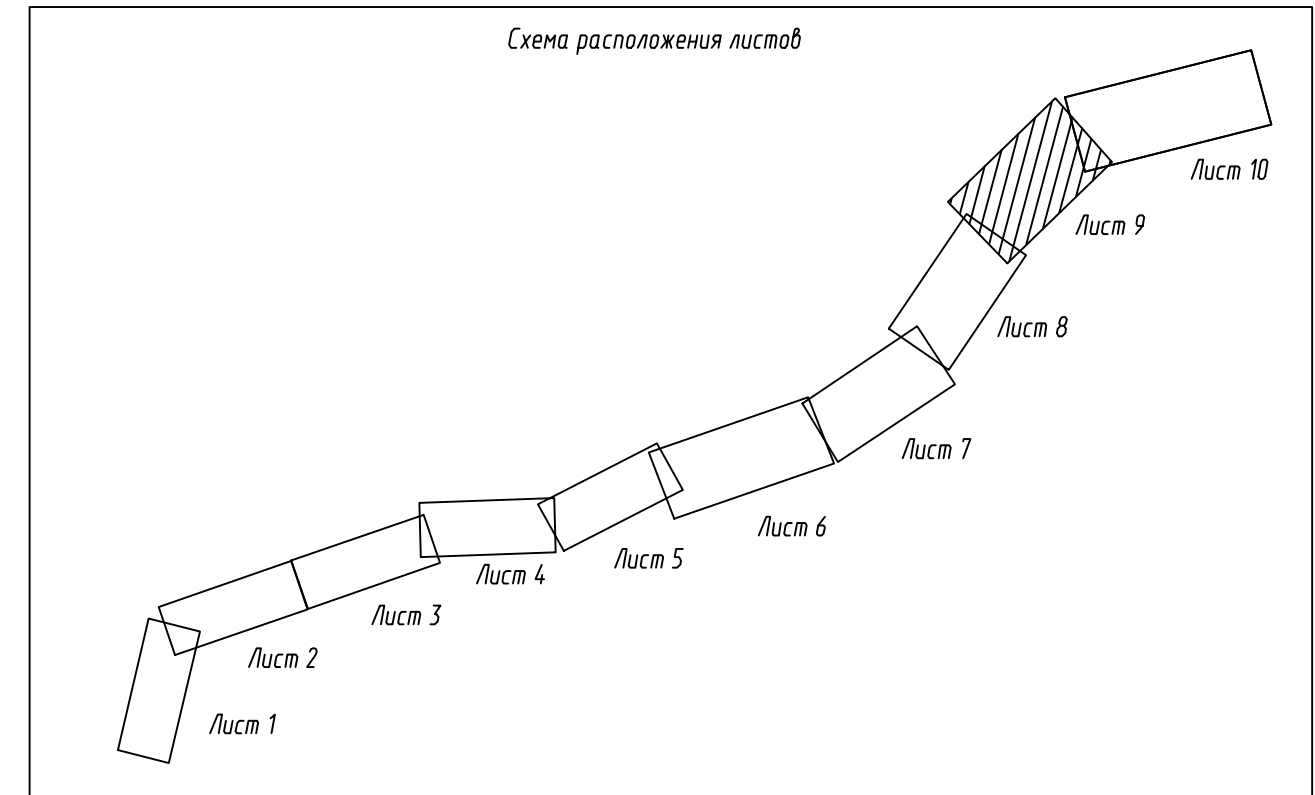





Листья сводятся с листом 8

Линия сводится с листом 10

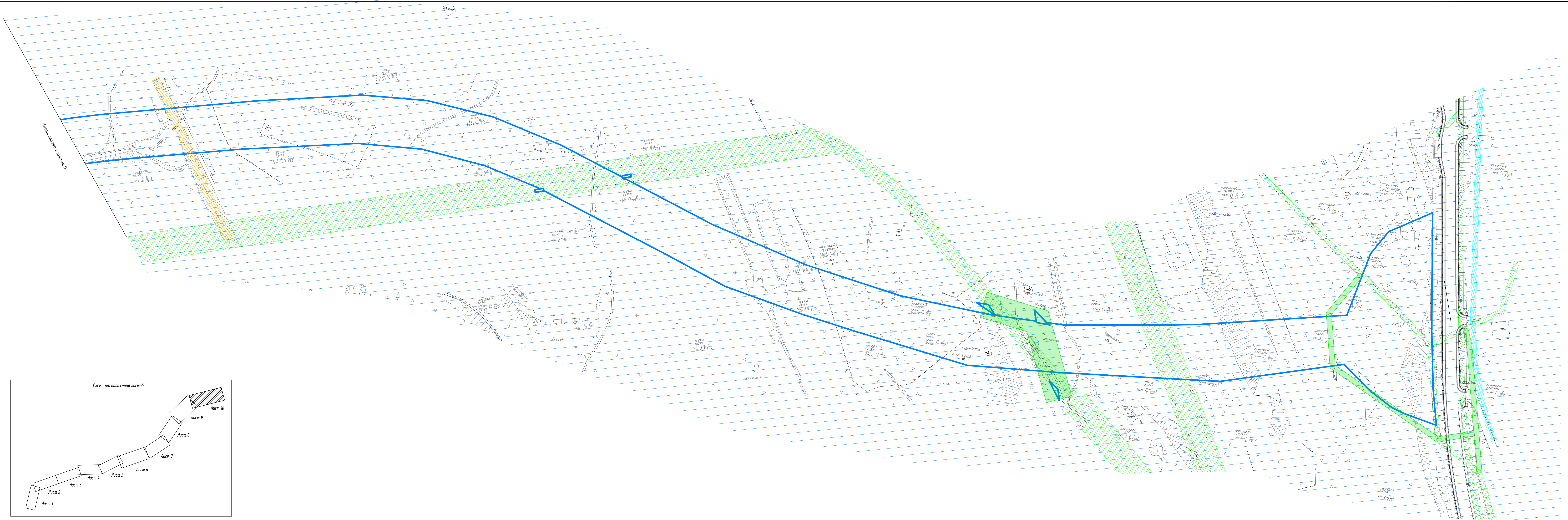
Существующие зоны с особыми условиями использования территорий	
	охранная зона объектов электроэнергетики
	охранная зона линий и сооружений связи
	первый, второй пояс зоны санитарной охраны источников питьевого водоснабжения
	
	водоохранная зона
	санитарно-защитная зона

Примечание:  
 1. Система координат МСК-10  
 2. Система высот Балтийская 1977 года  
 3. Топографическая съемка октябрь 2019 года  
 4. Документы территориального планирования муниципальных образований:  
 а) Генеральный план Кааламского сельского поселения, утвержденный решением Совета Кааламского сельское поселение от 16 декабря 2013 г. № 20 (с изменениями, утвержденными решением Совета Сортавальского муниципального района от 09.08.2019 г. № 27)  
 б) Схема территориального планирования Сортавальского муниципального район, утвержденная решением Совета Сортавальского муниципального района от 04.04.2012 г. № 246 (с изменениями от 24.12.2019 №66)



10с-ПИР/22-ПМТ2.1-ГЧ.2							
«Реконструкция участка автомобильной дороги Опала-Рускеала, км 58 - км 68»							
Изм.	Кол.уч.	Лист.	Ниж.	Подпись	Дата		
Разработал	Силкина				14.11.22		
Проверил	Зайцева				14.11.22		
Н.контр.	Шанина				14.11.22		
Материалы по обоснованию проекта межевания территории					Стадия	Лист	Листов
Чертеж границ зон с особыми условиями использования территории М1:1000					9		
					ООО "ПИИ "Севзапдорпроект"		

Согласовано  
 Взам. инв. №  
 Подп. и дата  
 Инв. № подл.



УСЛОВНЫЕ ОБОЗНАЧЕНИЯ:

	граница территории, в отношении которой осуществляется подготовка проекта межевания территории
--	--

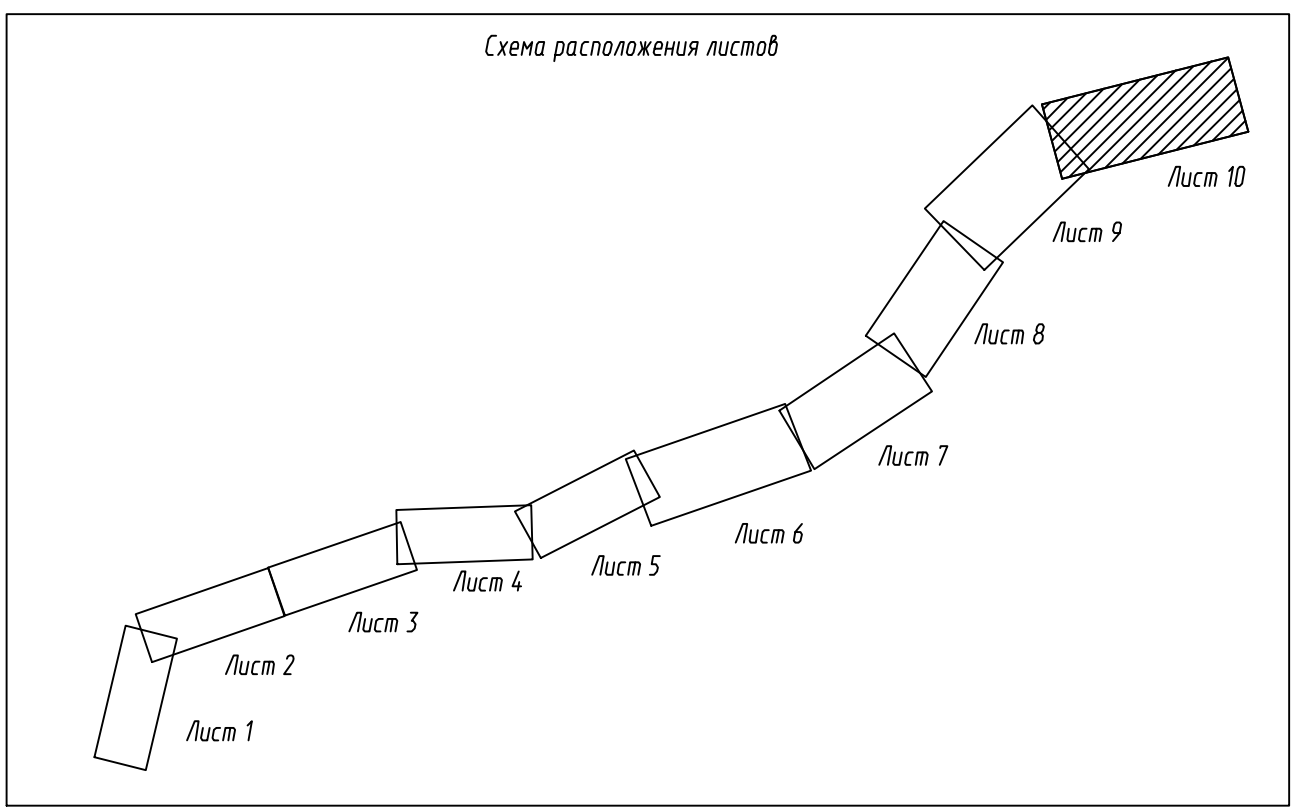
Существующие зоны с особыми условиями использования территорий

	охранная зона объектов электроэнергетики
	охранная зона линий и сооружений связи
	санитарно-защитная зона канализации и канализационных очистных сооружений
	первый, второй пояс зоны санитарной охраны источников питьевого водоснабжения

Зоны с особыми условиями использования территорий, подлежащие установлению в связи с размещением линейных объектов

	охранная зона объектов электроэнергетики
	охранная зона линий и сооружений связи

Примечания:  
 1. Система координат МСК-10  
 2. Система высот Балтийская 1977 года  
 3. Топографическая съемка октябрь 2019 года  
 4. Документы территориального планирования муниципальных образований:  
 а) Генеральный план Каалякского сельского поселения, утвержденный решением Совета Каалякского сельского поселения от 16 декабря 2013 г. № 20 (с изменениями, утвержденными решением Совета Сортавальского муниципального района от 09.08.2019 г. № 27)  
 б) Схема территориального планирования Сортавальского муниципального района, утвержденная решением Совета Сортавальского муниципального района от 04.04.2012 г. № 24/6 (с изменениями от 24.12.2019 №66)



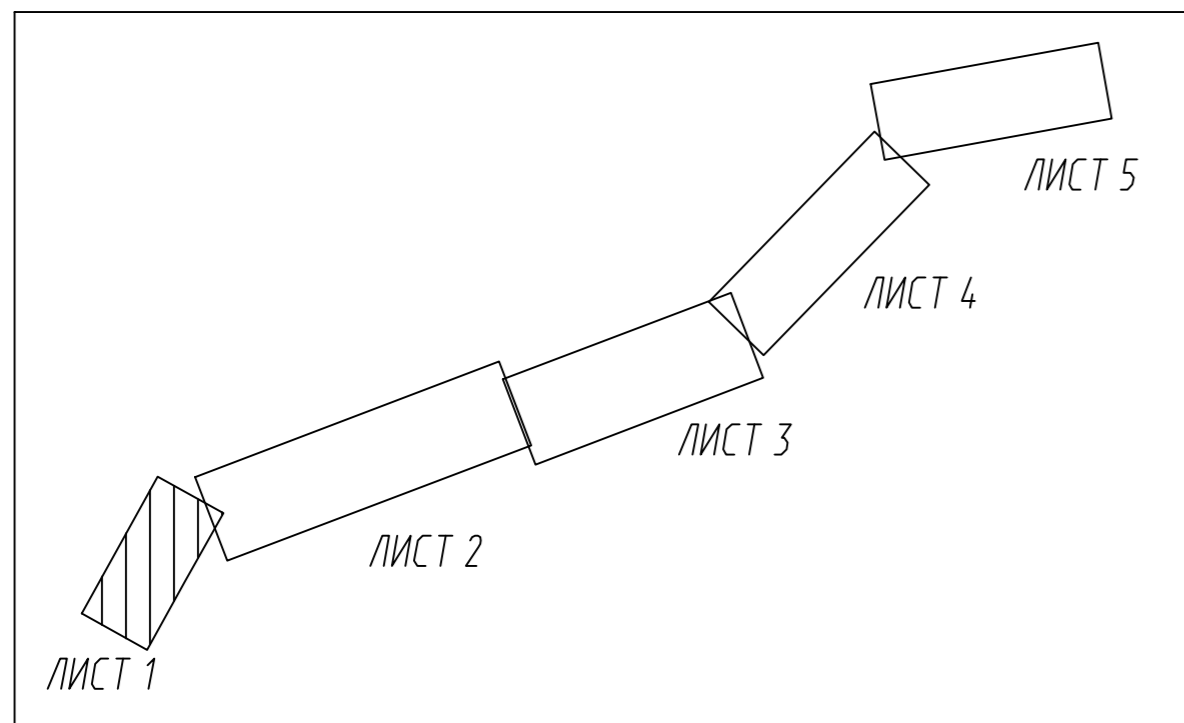
10с-ПИР/22-ПМТ2.1-ГЧ.2					
«Реконструкция участка автомобильной дороги Опала-Рускеала, км 58 - км 68»					
Изм.	Кол.ч.	Лист	Масш.	Подпись	Дата
Разработал	Силта	Силта	СЧ	16.11.22	
Проверил	Зайцева	Зайцева	ЗС	16.11.22	
Инж.пр.	Шанина	Шанина	ШС	16.11.22	
Материалы по обоснованию проекта межевания территории					Страница
Чертеж зоны зон с особыми условиями использования территории М:8000					Лист
ООО "ПИИ "Севзадрпроект"					Листов
					10

С.А. Савельев  
 В.А. Шанина  
 Л.А. Шанина  
 М.А. Шанина





СХЕМА РАСПОЛОЖЕНИЯ ЛИСТОВ



УСЛОВНЫЕ ОБОЗНАЧЕНИЯ:	
	граница территории, в отношении которой осуществляется подготовка проекта межевания территории
	10:00-15.2 граница Сортавальского лесничества

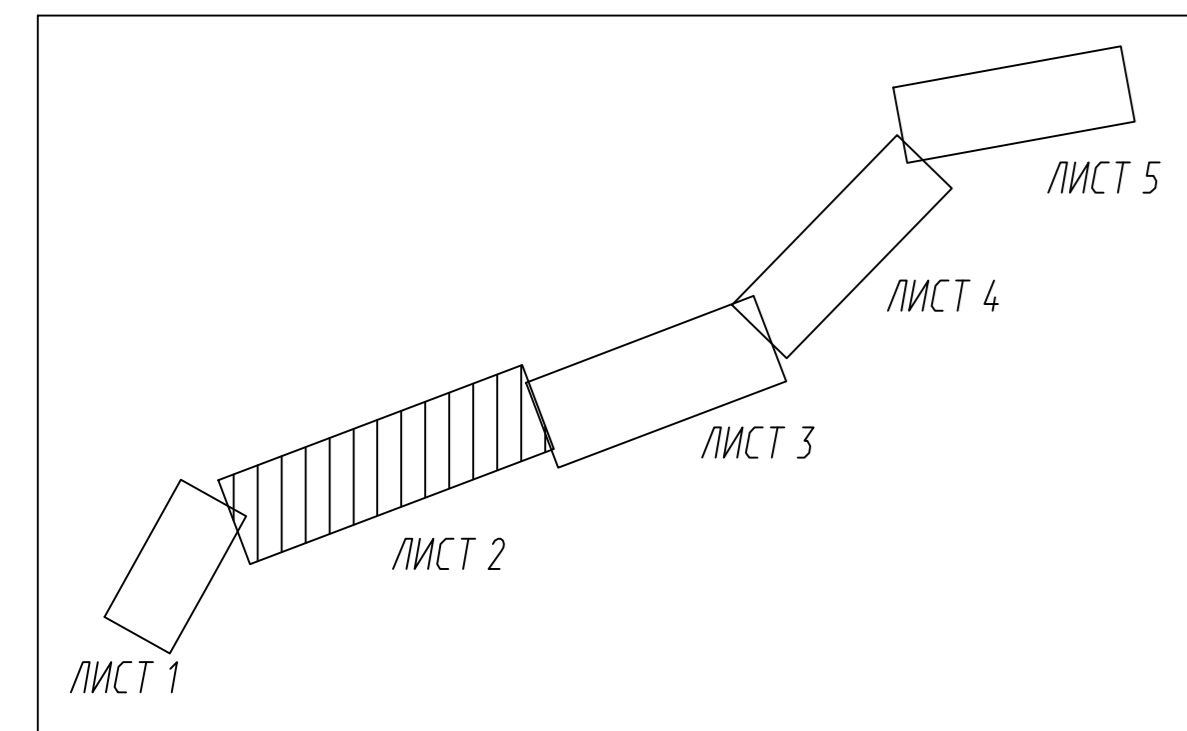
10с-ПИР/22-ПМТ2.1-ГЧ.3							
«Реконструкция участка автомобильной дороги Оптола-Рускеала, км 58 - км 68»							
Изм.	Кол.уч.	Лист	Ндок.	Подпись	Дата		
Разработал	Силина				14.11.22		
Проверил	Зайцева				14.11.22		
Н.контр.	Шанина				14.11.22		
Материалы по обоснованию проекта межевания территории					Стадия	Лист	Листов
Чертеж границ лесничеств, участковых лесничеств, лесных кварталов, лесотаксационных выделов М1:2000						1	5
					ООО "ПИИ "Севзалдорпроект"		

Согласовано	
Взам. инв. №	
Подп. и дата	
Инв. № подл.	



Составлено  
 Проверено  
 Дата  
 Лист  
 № листа

СХЕМА РАСПОЛОЖЕНИЯ ЛИСТОВ



УСЛОВНЫЕ ОБОЗНАЧЕНИЯ:

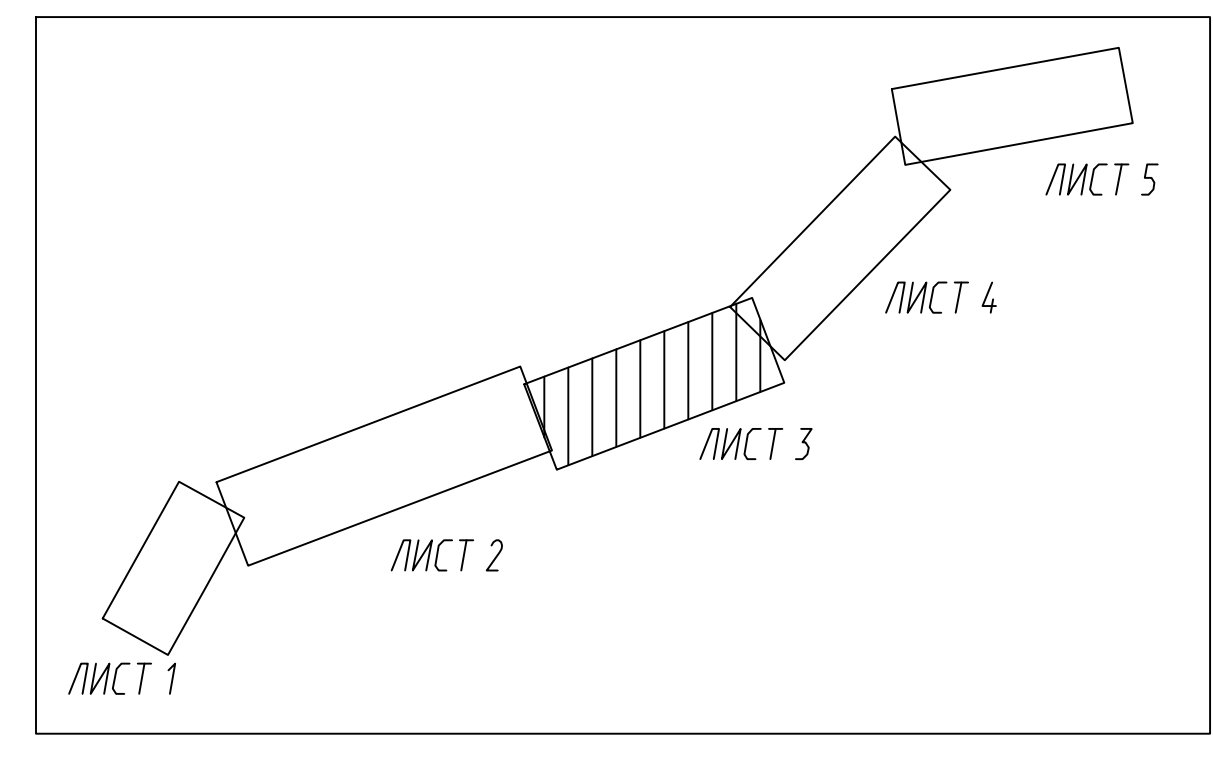
	граница территории, в отношении которой осуществляется подготовка проекта межевания территории
	10-00-15.2 граница Сортавальского лесничества

10с-ПИР/22-ПМТ2.1-ГЧ.3							
«Реконструкция участка автомобильной дороги Опта-Рускеала, км 58 - км 68»							
Изм.	Квал.уч.	Лист	Идок.	Подпись	Дата		
Разработал	Силина				14.11.22		
Проверил	Зайцева				14.11.22		
Исполн.	Шанина				14.11.22		
Материалы по обоснованию проекта межевания территории					Стадия	Лист	Листов
Чертеж границ лесничеств, участков лесничества, лесных кварталов, лесотаксационных выделов М:2000					2		
ООО "ПИИ "Севзалдарпроект" М:2000							



Согласовано
Взнос, руб. №
Листы и дата
Инд. № листа

СХЕМА РАСПОЛОЖЕНИЯ ЛИСТОВ



УСЛОВНЫЕ ОБОЗНАЧЕНИЯ:	
	граница территории, в отношении которой осуществляется подготовка проекта межевания территории
	10:00-15:2 граница Сортавальского лесничества

10с-ПИР/22-ПМТ2.1-ГЧ.3							
«Реконструкция участка автомобильной дороги Оплага-Рускеала, км 58 - км 68»							
Изм.	Кол.уч.	Лист.	Подпись	Дата	Материалы по обоснованию проекта межевания территории		
Разработал	Силина	14.11.22		14.11.22			
Проверил	Зайцева	14.11.22		14.11.22	Чертеж границ лесничеств, участков лесничеств, лесных кварталов, лесотаксационных выделов М:2000		
Н.контр.	Шанина	14.11.22		14.11.22			
					Стация	Лист	Листов
						3	
					ООО "ПИИ "Севзадрпроект"		

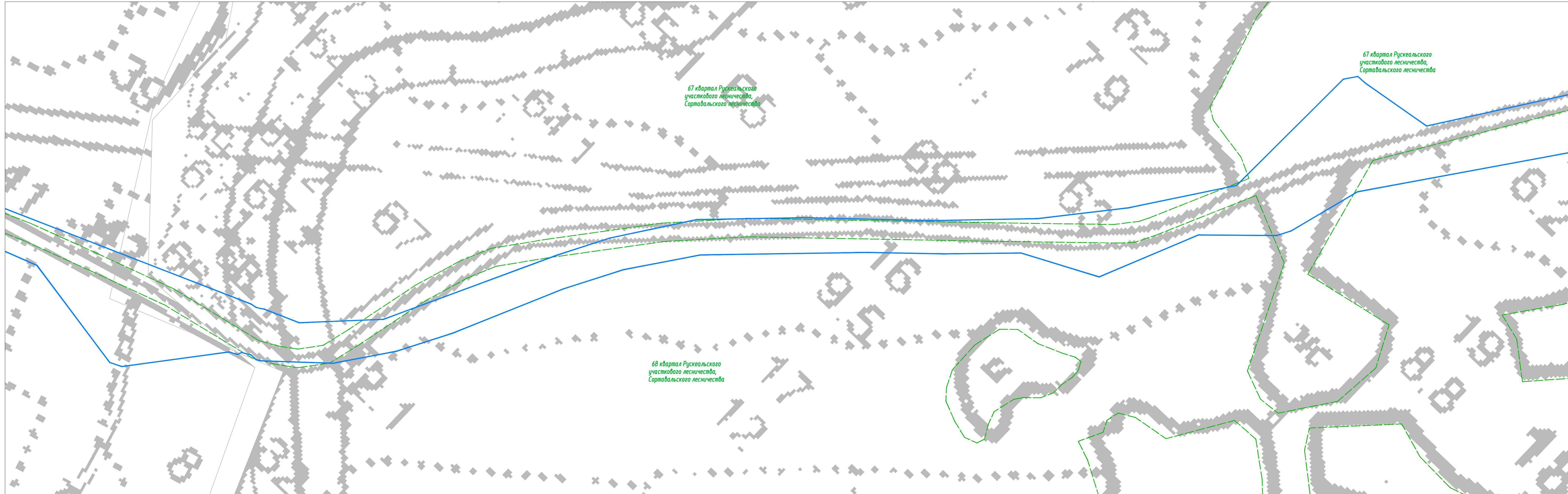
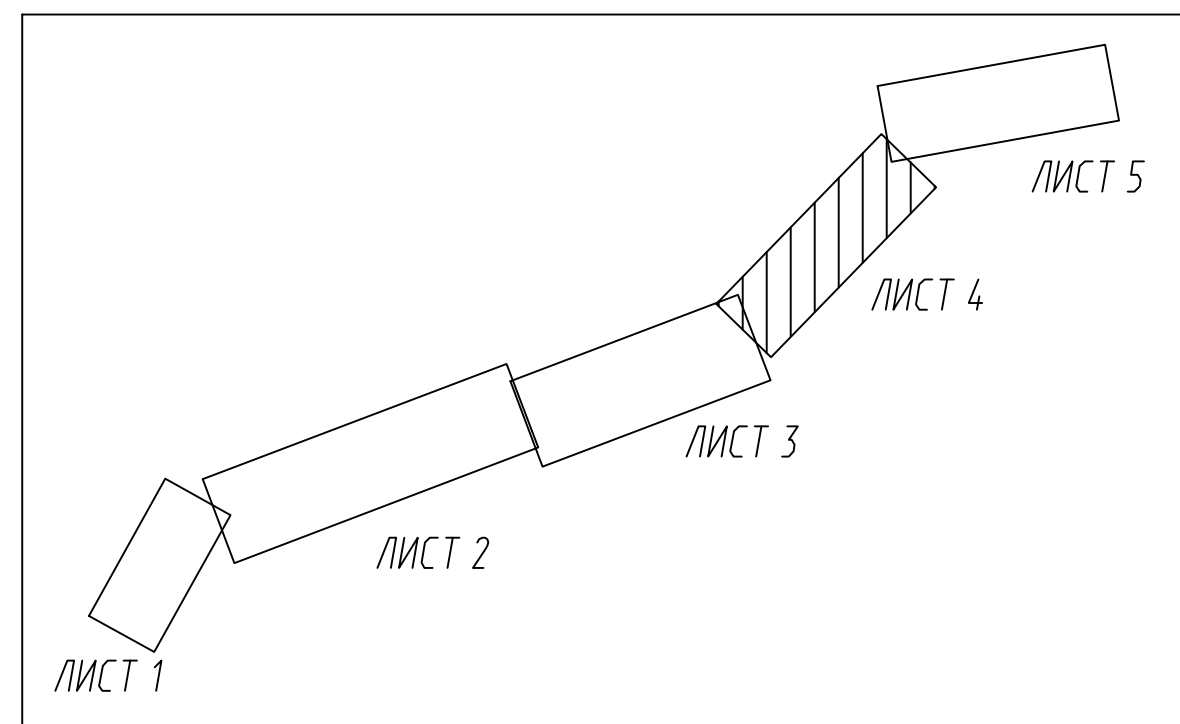


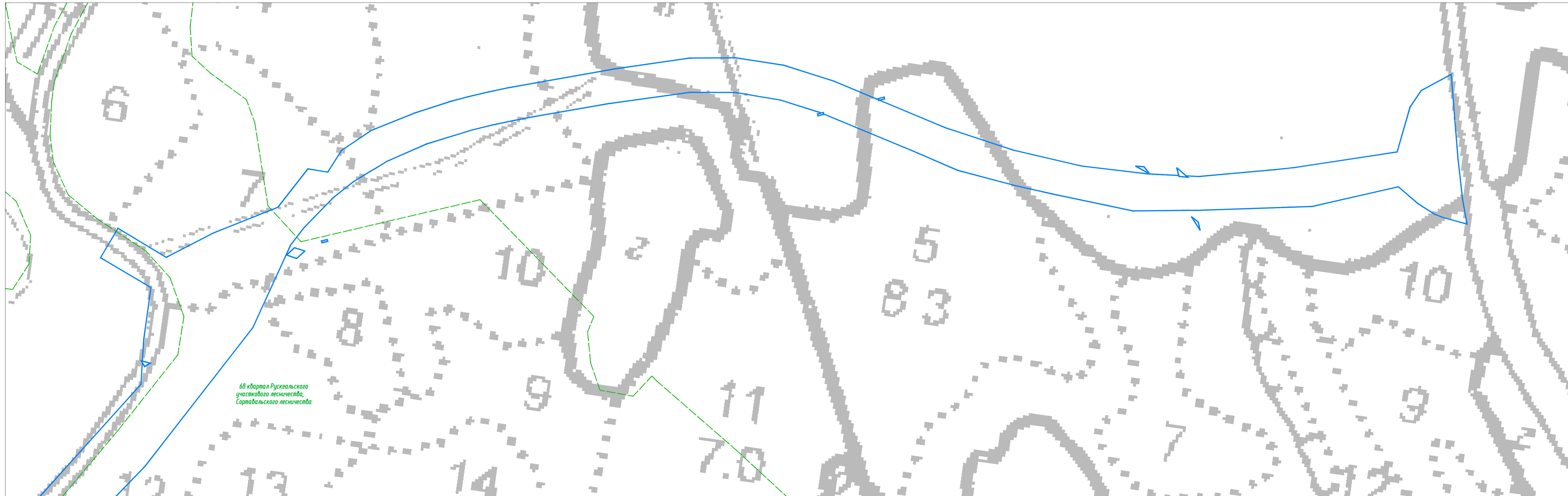
СХЕМА РАСПОЛОЖЕНИЯ ЛИСТОВ



УСЛОВНЫЕ ОБОЗНАЧЕНИЯ:	
	граница территории, в отношении которой осуществляется подготовка проекта межевания территории
	10:00-15.2 граница Сортавальского лесничества

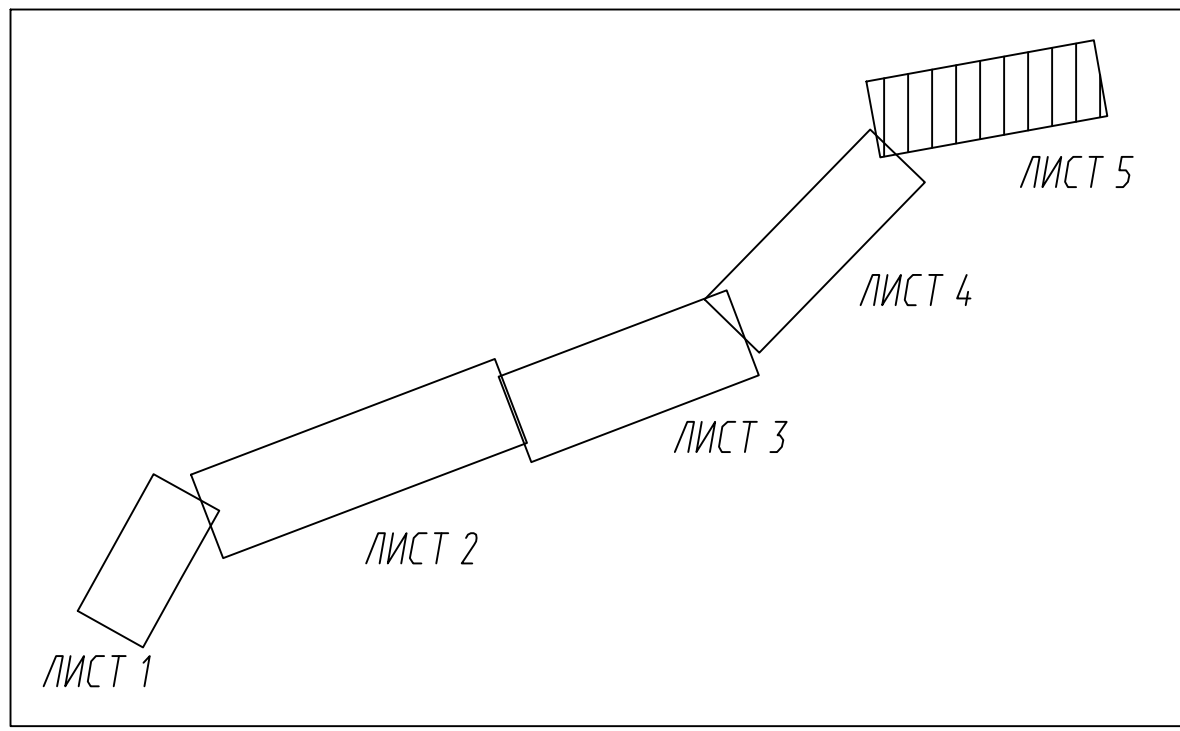
10с-ПИР/22-ПМТ2.1-ГЧ.3							
«Реконструкция участка автомобильной дороги Оппола-Рускеала, км 58 - км 68»							
Изм.	Кол.чч.	Лист.	Издк.	Подпись	Дата		
Разработал	Силина				14.11.22		
Проверил	Зайцева				14.11.22		
И.контр.	Шанина				14.11.22		
Материалы по обоснованию проекта межевания территории					Стадия	Лист	Листов
Чертеж границ лесничеств, участковых лесничеств, лесных кварталов, лесотаксационных выделов М:2000					4		
					ООО "ПИИ "Севзадрпроект"		

Согласовано  
Имя, Ф.И.О.  
Власть, инст. №  
Подп. и дата  
Имя, Ф.И.О.



68 квартал Рускеальского участка лесничества, Соркальского лесничества

СХЕМА РАСПОЛОЖЕНИЯ ЛИСТОВ



УСЛОВНЫЕ ОБОЗНАЧЕНИЯ:	
	граница территории, в отношении которой осуществляется подготовка проекта межевания территории
	10:00-15.2 граница Соркальского лесничества

10с-ПИР/22-ПМТ2.1-ГЧ.3							
«Реконструкция участка автомобильной дороги Оптола-Рускеала, км 58 - км 68»							
Изм.	Кол.уч.	Лист.	Подк.	Подпись	Дата		
Разработал	Силина				14.11.22		
Проверил	Зайцева				14.11.22		
Н.контр.	Шанина				14.11.22		
Материалы по обоснованию проекта межевания территории					Стадия	Лист	Листов
Чертеж границ лесничеств, участковых лесничеств, лесных кварталов, лесотаксационных выделов М:2000						5	
					ООО "ПИИ "Севзадрпроект"		

Согласовано  
Взам. инв. №  
Листы и дата  
Или. № листа