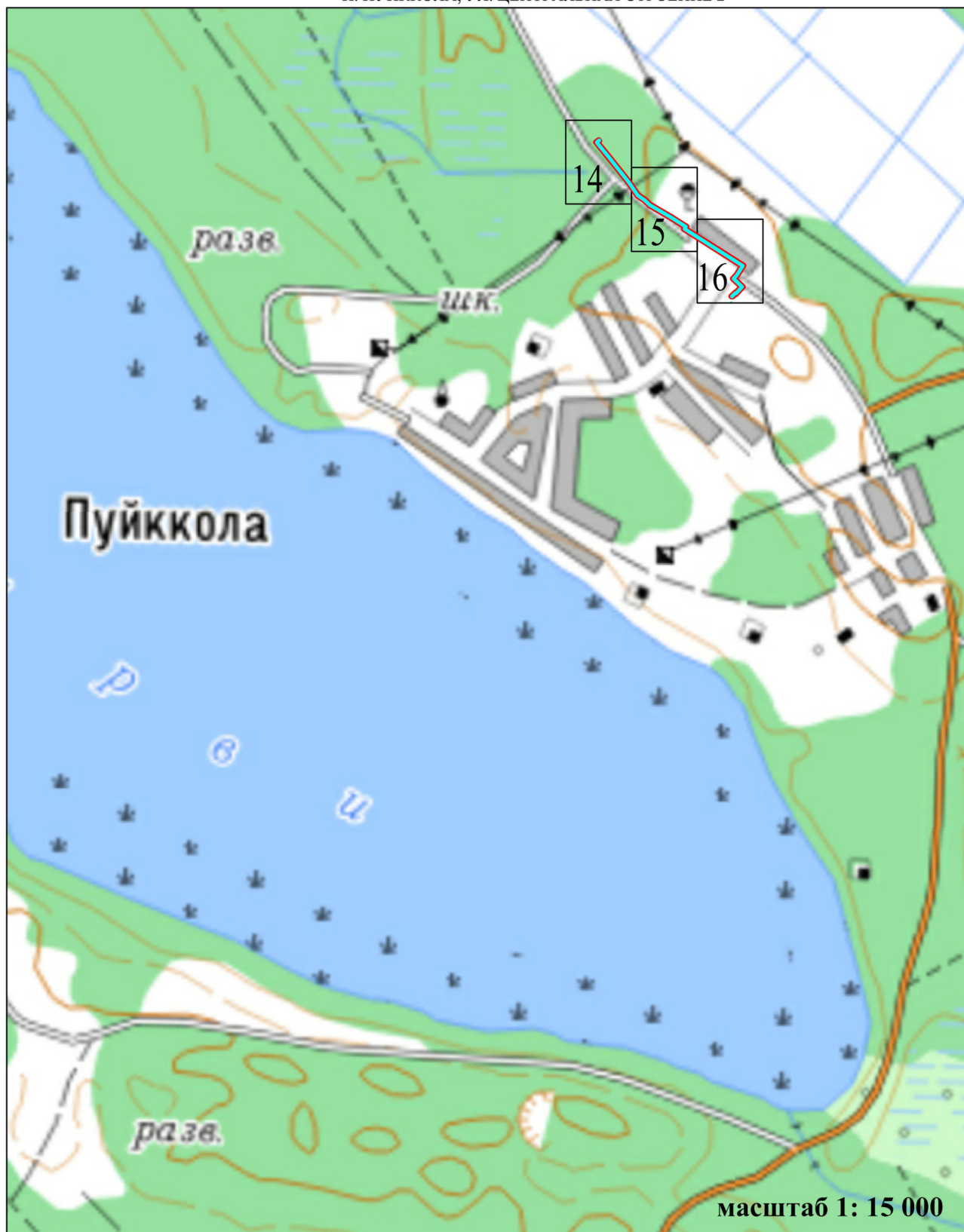



СХЕМА ГРАНИЦ ПУБЛИЧНОГО СЕРВИТУТА
П. ПУЙККОЛА, УЛ. ЦЕНТРАЛЬНАЯ СТРОЕНИЕ 2

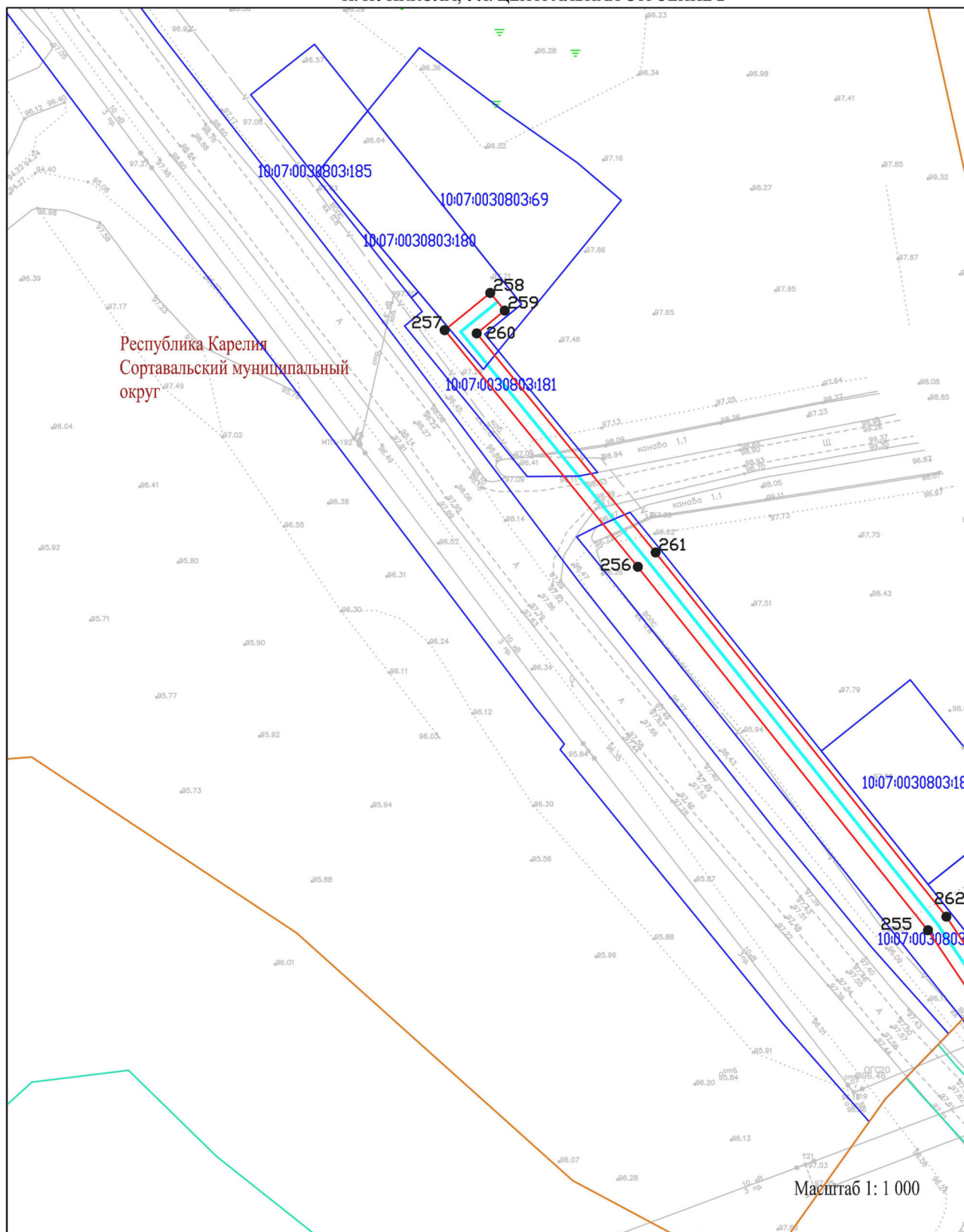


Условные обозначения:

 -проектное местоположение инженерного сооружения;

 -проектные границы публичного сервитута;







**СХЕМА ГРАНИЦ ПУБЛИЧНОГО СЕРВИТУТА
П. ПУЙКОЛА, УЛ. ЦЕНТРАЛЬНАЯ СТРОЕНИЕ 2**



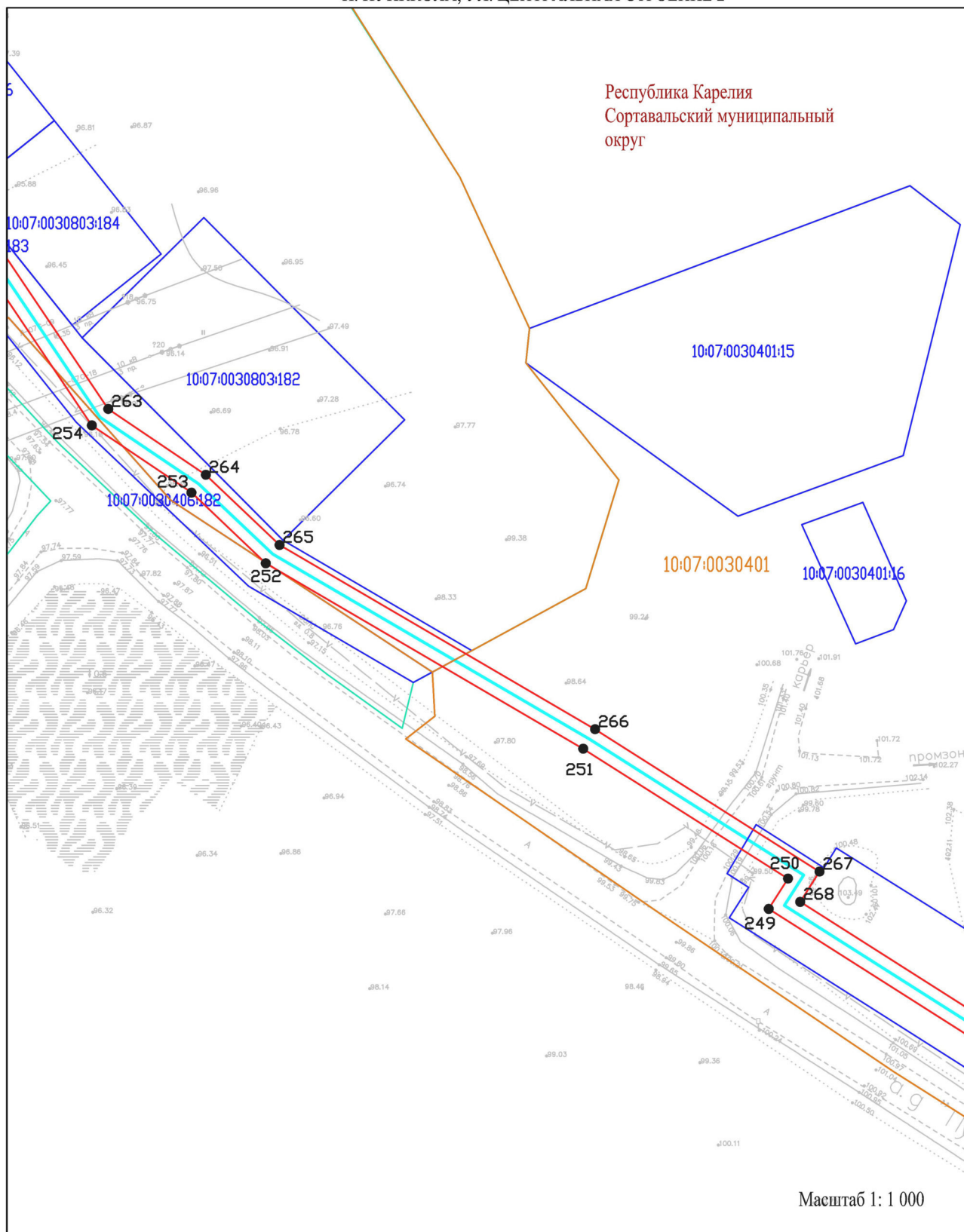
Республика Карелия
Сортавальский муниципальный округ

Масштаб 1: 1 000

Условные обозначения:

- | | | | |
|---|---|---|--|
|  | -проектное местоположение инженерного сооружения; |  | -установленные границы административно-территориальных образований; |
|  | -границы и номер существующих земельных участков, учтённых в Едином государственном реестре недвижимости; |  | -характерная точка и номер проектируемой границы публичного сервитута; |
|  | -проектные границы публичного сервитута; |  | -границы и номера кадастровых кварталов; |







**СХЕМА ГРАНИЦ ПУБЛИЧНОГО СЕРВИТУТА
П. ПУЙККОЛА, УЛ. ЦЕНТРАЛЬНАЯ СТРОЕНИЕ 2**



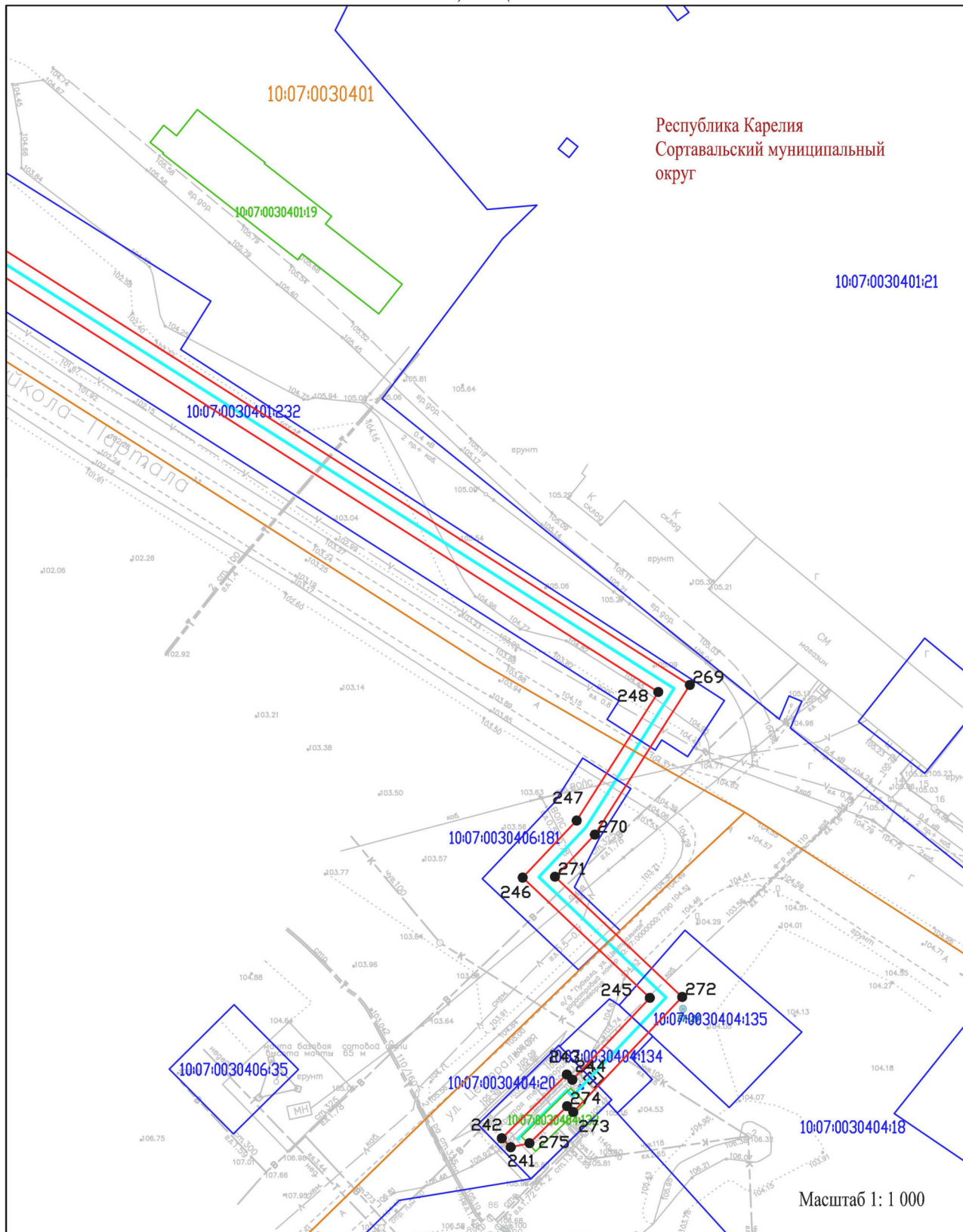
Республика Карелия
Сортавальский муниципальный округ

Масштаб 1: 1 000

Условные обозначения:

- | | | | |
|---|---|---|--|
|  | -проектное местоположение инженерного сооружения; |  | -установленные границы административно-территориальных образований; |
|  | -границы и номер существующих земельных участков, учтённых в Едином государственном реестре недвижимости; |  | -характерная точка и номер проектируемой границы публичного сервитута; |
|  | -проектные границы публичного сервитута; |  | -границы и номера кадастровых кварталов; |

**СХЕМА ГРАНИЦ ПУБЛИЧНОГО СЕРВИТУТА
П. ПУЙКОЛА, УЛ. ЦЕНТРАЛЬНАЯ СТРОЕНИЕ 2**



Республика Карелия
Сортавальский муниципальный округ

Масштаб 1: 1 000

Условные обозначения:

- | | | | |
|---|---|---|--|
|  | -проектное местоположение инженерного сооружения; |  | -установленные ганицы административно-территориальных образований; |
|  | -границы и номер существующих земельных участков, учтённых в Едином государственном реестре недвижимости; |  | -характерная точка и номер проектируемой границы публичного сервитута; |
|  | -проектные границы публичного сервитута; |  | -границы и номера кадастровых кварталов; |