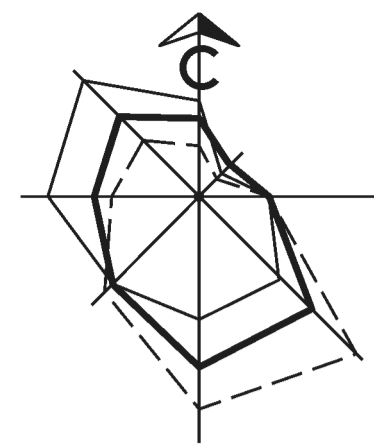



Республика Карелия Сортавальский район
Правила землепользования и застройки
 Кааламского сельского поселения
 Карта градостроительного зонирования
 территории п. Куконваара М 1:5000
 Приложение 5







Условные обозначения:




Территориальные границы

 - граница населенного пункта


Территориальные зоны

- Жилые зоны:**
 Ж1 - зона застройки индивидуальными жилыми домами
- Зоны инженерных и транспортных инфраструктур:**
 Т(ТТ) - зона трубопроводного транспорта
- Производственные зоны:**
 П1.4 - зона объектов IV-класса санитарной опасности
- Рекреационные зоны:**
 Р1 - зона природного ландшафта

Линейные объекты

-  - автомобильная дорога регионального значения
-  - автомобильная дорога местного значения
-  - межпоселковый газопровод

Зоны с особыми условиями использования территории

 - охранный зона