



**МИНИСТЕРСТВО  
ЭКОНОМИЧЕСКОГО РАЗВИТИЯ  
РОССИЙСКОЙ ФЕДЕРАЦИИ  
(МИНЭКОНОМРАЗВИТИЯ РОССИИ)**

**ЗАМЕСТИТЕЛЬ МИНИСТРА**

Пресненская наб., д. 10, стр. 2, Москва, 125039

Тел. (495) 870-70-12, Факс (495) 870-70-06

E-mail: [mineconom@economy.gov.ru](mailto:mineconom@economy.gov.ru)

<http://www.economy.gov.ru>

ОКПО 00083204, ОГРН 1027700575385,

ИНН/КПП 7710349494/771001001

11.06.2020 № 18904-ОТ/Д27и

На № \_\_\_\_\_ от \_\_\_\_\_

Администрация  
Сортавальского  
муниципального района

ул. Кирова, д. 11, г. Сортавала,  
Республика Карелия, 186790

## **С В О Д Н О Е   З А К Л Ю Ч Е Н И Е**

### **о несогласии с проектом генерального плана Хаапалампинского сельского поселения Сортавальского муниципального района Республики Карелия**

Уведомление об обеспечении доступа к проекту в федеральной государственной информационной системе территориального планирования Хаапалампинского сельского поселения от 18 марта 2020 г. № 021826/11 (вх. № 35169 от 19 марта 2020 г.).

Заключения о согласии с проектом представлены от Министерства здравоохранения Российской Федерации (письмо от 21 апреля 2020 г. № 13-4/И/2-5086), Министерства транспорта Российской Федерации (письмо от 12 мая 2020 г. № Д15/10883-ИС) (с замечаниями), Министерства науки и высшего образования Российской Федерации (от 6 апреля 2020 г. № МН-18/462-НБ), Министерства обороны Российской Федерации (от 19 мая 2020 г. № 153/9/8489), Министерства Российской Федерации по делам гражданской обороны, чрезвычайным ситуациям и ликвидации последствий стихийных бедствий (от 29 апреля 2020 г. № 43-4232-5), Министерства внутренних дел Российской Федерации (от 7 апреля 2020 г. № 22/27/3-7744), Федеральной службы охраны Российской Федерации (письмо от 29 апреля 2020 г. № 9/5/УЖО-780), Федеральной службы войск национальной гвардии Российской Федерации (письмо от 15 апреля 2020 г. № 22/2487).

В силу пункта 2.8 Порядка согласования проектов документов территориального планирования муниципальных образований, состава и порядка работы согласительной

комиссии при согласовании проектов документов территориального планирования, утвержденного приказом Минэкономразвития России от 21 июля 2016 г. № 460 (далее – Порядок), считается согласованным с Министерством природных ресурсов и экологии Российской Федерации, Министерством промышленности и торговли Российской Федерации, Федеральной службой безопасности Российской Федерации, Государственной корпорацией по атомной энергии «Росатом», Государственной корпорацией по космической деятельности «Роскосмос», Службой внешней разведки Российской Федерации.

Федеральное агентство лесного хозяйства представило свою позицию, согласно которой согласование данного проекта не требуется.

Замечания Министерства энергетики Российской Федерации (от 28 апреля 2020 г. № ТА-4853/08) соответствуют предмету согласования, предусмотренному частью 1 статьи 25 Градостроительного кодекса Российской Федерации (далее – Кодекс) (в представленных материалах проекта указан планируемый к размещению объект федерального значения «ВЛ 330 кВ Каменногорская – Сортавала», который не предусмотрен в схеме территориального планирования Российской Федерации в области энергетики).

В соответствии с пунктом 2.9 Порядка на основании заключения Минэнерго России проект генерального плана Хаапалампинского сельского поселения Сортавальского муниципального района Республики Карелия считается несогласованным с Минэкономразвития России в составе материалов, размещенных в ФГИС ТП (карточка согласования проекта УИН № 8661040502020304202003172),

Приложение: Копии заключений федеральных органов на проект генерального плана на 21 л. в 1 экз.

Подлинник электронного документа, подписанного ЭП,  
хранится в системе электронного документооборота  
Министерства экономического развития Российской Федерации.

**СВЕДЕНИЯ О СЕРТИФИКАТЕ ЭП**

Сертификат: 00E1036E1B07E0FB80EA11704E74CAFCS8  
Владелец: Тарасенко Оксана Валерьевна  
Действителен: с 13.02.2020 до 13.02.2021

О.В. Тарасенко

**МИНИСТЕРСТВО  
ЗДРАВООХРАНЕНИЯ  
РОССИЙСКОЙ ФЕДЕРАЦИИ  
(МИНЗДРАВ РОССИИ)**

Минздрав России



на 2-42126 от 25.03.2020

**ЗАМЕСТИТЕЛЬ МИНИСТРА**

Рахмановский пер., д. 3/25, стр. 1, 2, 3, 4,  
Москва, ГСП-4, 127994,  
тел.: (495) 628-44-53, факс: (495) 628-50-58

Министерство  
экономического развития  
Российской Федерации

21.04.2020 13-4/И/2-5086

№

На №

от

Министерство здравоохранения Российской Федерации в соответствии с письмом Минэкономразвития России от 25 марта 2020 г. № Д27и-9286 об обеспечении доступа к проектам документов территориального планирования сообщает об отсутствии предложений к следующим документам:

проект внесения изменений в генеральный план муниципального образования село Салемал (сельского поселения) Ямальского района Ямало-Ненецкого автономного округа (карточка согласования проекта № 7192841002020304202003092);

проект генерального плана муниципального образования сельского поселения Пушной Кольского района Мурманской области (карточка согласования № 4760540402020304202002282);

проект генерального плана муниципального образования Хаапалампинского сельского поселения Сортавальского муниципального района Республики Карелия (карточка согласования № 8661040502020304202003172);

проект генерального плана муниципального образования Юровского сельсовета (сельского поселения) Мокшанского района Пензенской области (карточка согласования № 8661040502020304202003172).

Подлинник электронного документа, подписанного ЭП,  
хранится в системе электронного документооборота  
Министерства Здравоохранения  
Российской Федерации.

**СВЕДЕНИЯ О СЕРТИФИКАТЕ ЭП**

Сертификат: 01D5FC2F050000060B68F15122E0001  
Кому выдан: Фисенко Виктор Сергеевич  
Действителен: с 17.03.2020 до 17.03.2021

В.С.Фисенко



**МИНИСТЕРСТВО ТРАНСПОРТА  
РОССИЙСКОЙ ФЕДЕРАЦИИ  
(МИНТРАНС РОССИИ)**

Рождественка ул., д.1, стр.1, Москва, 109012  
Тел.: (499) 495-00-00, факс: (499) 495-00-10  
E-mail: info@mintrans.ru, http://www.mintrans.ru

Министерство экономического развития  
Российской Федерации

12.05.2020 № Д15/10883-ИС

На № \_\_\_\_\_ от \_\_\_\_\_

Минтранс России рассмотрел проект генерального плана муниципального образования Хаапалампинского сельского поселения Сортавальского муниципального района Республики Карелия, представленный письмом Минэкономразвития России от 25 марта 2020 г. № Д27и-9286, и полагает возможным согласовать указанный проект с учетом следующих замечаний.

В текстовую часть проекта необходимо внести следующие изменения:

– абзац 3 раздела 5.1 «Планировочная структура» положения о территориальном планировании проекта и абзац 3 подраздела 3.4 «Планировочная структура» материалов по обоснованию проекта изложить в редакции:

«Территория к северу от железнодорожных путей общего пользования практически не заселена, в то время как южная часть территории поселения (побережье Ладожского озера) имеет развитую часть населенных пунктов.»;

– подпункт 1 пункта «Главные планировочные транспортные оси поселения» раздела 5.1 «Планировочная структура» положения о территориальном планировании проекта изложить в редакции:

«Участок железнодорожной линии Нива – Сортавала железнодорожного направления Элисенваара – Маткаселькя Октябрьской железной дороги, который проходит также через административный центр муниципального района Сортавала.»;

– абзац 2 подраздела 2.3 «Транспортная инфраструктура» материалов по обоснованию проекта изложить в редакции:

«По территории Хаапалампинского сельского поселения проходит участок однопутной неэлектрифицированной железнодорожной линии направления Элисенваара – Маткаселькя Октябрьской железной дороги – филиала ОАО «РЖД». На территории поселения расположены железнодорожная станция Куокканиэми и железнодорожный остановочный пункт Туокслахти.»;

– абзац 7 на странице 57 материалов по обоснованию проекта исключить в связи с тем, что стратегическими документами Российской Федерации, а также документами ОАО «РЖД», как субъекта естественных монополий, на основании и с учетом которых в том числе разрабатываются генеральные планы сельских

поселений (далее – стратегические документами Российской Федерации), на территории поселения мероприятие по строительству нового участка железнодорожного пути общего пользования не предусмотрено;

– предложения 5 и 6 абзаца 2 подраздела 2.8.1 «Состояние воздушного бассейна» материалов по обоснованию проекта изложить в редакции:

«По территории поселения проходит участок однопутной неэлектрифицированной железнодорожной линии направления Элисенваара – Маткаселькя Октябрьской железной дороги – филиала ОАО «РЖД».»;

– в подпункте 1 абзаца 4 подраздела 3.4 «Планировочная структура» материалов по обоснованию проекта слова «железная дорога «Санкт-Петербург – Вяртсиля – Йоенсуу» заменить словами «участок железнодорожной линии Нива – Сортавала железнодорожного направления Элисенваара – Маткаселькя Октябрьской железной дороги»;

– в первой строке графы «На 1 очередь 2030 год» таблицы 6 «Основные технико-экономические показатели» материалов по обоснованию проекта исключить прирост протяженности железнодорожных путей общего пользования на 10 км в связи с тем, что стратегическими документами Российской Федерации на территории поселения мероприятие по развитию инфраструктуры железнодорожного транспорта общего пользования не предусмотрено.

В соответствии с распоряжением Росавтодора от 17 февраля 2014 г. № 232-р в текстовой и картографической частях материалов по обоснованию проекта необходимо предусмотреть информацию о ширине придорожной полосы автомобильной дороги общего пользования федерального значения А-121 «Сортавала» Санкт-Петербург – Сортавала – автомобильная дорога Р-21 «Кола» – 50 м.


Наименование автомобильной дороги общего пользования федерального значения А-121 «Сортавала» Санкт-Петербург – Сортавала – автомобильная дорога Р-21 «Кола» необходимо привести в соответствие с перечнем автомобильных дорог общего пользования федерального значения, утвержденным постановлением Правительства Российской Федерации от 17 ноября 2010 г. № 928.

В картографическую часть проекта необходимо внести следующие изменения:

– отобразить мероприятие по строительству автомобильной дороги общего пользования федерального значения А-121 «Сортавала» Санкт-Петербург – Сортавала – автомобильная дорога Р-21 «Кола» в соответствии с распоряжением Росавтодора от 23 ноября 2015 г. № 2223-р «Об утверждении документации по планировке территории объекта «Строительство и реконструкция участков автомобильной дороги от Санкт-Петербурга через Приозерск, Сортавалу до Петрозаводска. Строительство автомобильной дороги А-121 «Сортавала» Санкт-Петербург – Сортавала – автомобильная дорога Р-21 «Кола» на участке км 215 - км 273, Республика Карелия»;

– условные обозначения привести в соответствие с Требованиями к описанию и отображению в документах территориального планирования объектов федерального значения, объектов регионального значения, объектов местного значения, утвержденными приказом Министерства экономического развития Российской Федерации от 9 января 2018 г. № 10.

Заместитель директора Департамента  
проектной деятельности и  
мониторинга проектов



А.В.Мищенко



**МИНИСТЕРСТВО НАУКИ  
И ВЫСШЕГО ОБРАЗОВАНИЯ  
РОССИЙСКОЙ ФЕДЕРАЦИИ  
(МИНОБРНАУКИ РОССИИ)**

Министерство  
экономического развития  
Российской Федерации

**ЗАМЕСТИТЕЛЬ МИНИСТРА**

Тверская ул., д. 11, стр. 1, 4, Москва, 125009

Тел.: (495) 547-13-16

e-mail: [info@minobrnauki.gov.ru](mailto:info@minobrnauki.gov.ru)

<http://www.minobrnauki.gov.ru>

06.04.2020 № МУ-18/462-16

На № \_\_\_\_\_ от \_\_\_\_\_

О согласовании проектов документов  
территориального планирования  
муниципальных образований

На Д27и-9288 от 25 марта 2020 г.;

№ Д27и-9197 от 24 марта 2020 г.;

№ Д27и-9286 от 25 марта 2020 г.;

№ Д27и-9283 от 25 марта 2020 г.

№ Д27и-8804 от 19 марта 2020 г.

Минобрнауки России в соответствии с пунктом 2.7 Порядка согласования проектов документов территориального планирования муниципальных образований, состава и порядка работы согласительной комиссии при согласовании проектов документов территориального планирования, утвержденного приказом Министерства экономического развития Российской Федерации от 21 июля 2016 г. № 460 и в соответствии с пунктом 9 статьи 16 Градостроительного кодекса Российской Федерации, постановления Правительства Российской Федерации от 24 марта 2007 № 178 «Об утверждении Положения о согласовании проекта схемы территориального планирования двух и более субъектов Российской Федерации или проекта схемы территориального планирования», рассмотрело и согласовывает без замечаний:

проект внесения изменений в генеральный план городского округа Барсово Сургутского района Ханты-Мансийского автономного округа - Югра (УИН 7182615302020303202003042);

проект внесения изменений в генеральный план муниципального образования городского поселения «Белый Яр» Сургутского района Тюменской области Ханты-Мансийского автономного округа (УИН 7182615502020303202003062);

проект внесения изменений в генеральный план муниципального образования сельского поселения «Солнечный» Сургутского района Тюменской области Ханты-Мансийского автономного округа (УИН 7182640702020304202003062);

проект внесения изменений в генеральный план муниципального образования село Салемал (сельского поселения) Ямальского района Ямало-Ненецкого автономного округа (УИН 71928410020200304202003092);

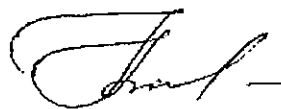
проект генерального плана муниципального образования сельского поселения Пушной Кольского района Мурманской области (УИН 4760540402020304202002282);

проект генерального плана муниципального образования Хаапалампинского сельского поселения Сортавальского муниципального района Республики Карелия (УИН 8661040502020304202003172);

проект генерального плана муниципального образования Юровского сельсовета (сельского поселения) Мокшанского района Пензенской области (УИН 56645431020200304201912192);

проект генерального плана сельского поселения Ура-Губа Кольского района Мурманской области (УИН 4760540702020304202003022);

проект внесения изменений в схему территориального планирования Забайкальского края (УИН 76000000020202202003032).



Н.А. Бочарова





МИНИСТЕРСТВО ОБОРОНЫ  
РОССИЙСКОЙ ФЕДЕРАЦИИ  
(МИНОБОРОНЫ РОССИИ)

Департамент планирования  
территориального развития  
Министерства экономического развития  
Российской Федерации


г. Москва, 119160

«19» 5 2020 г. № 15319/8489  
На № Д27и-9286 от 25 марта 2020 г.

Департаментом строительства Министерства обороны Российской Федерации рассмотрен проект генерального плана муниципального образования Хаапалампинское сельское поселение Сортавальского муниципального района Республики Карелия (карточка согласования проекта УИН № 8661040502020304202003172) и сообщается о несогласии с данным проектом в связи с наличием замечаний ФГКУ «Управление лесного хозяйства и природопользования» Министерства обороны Российской Федерации.

Приложение: на 2 л. в 1 экз.

Заместитель руководителя  
Департамента строительства

  
А. Дьяков



Минэкономразвития России  
Вх. № Д27-15192  
от 27.05.2020 1 + 2



Министерство обороны  
Российской Федерации  
ФЕДЕРАЛЬНОЕ  
ГОСУДАРСТВЕННОЕ  
КАЗЕННОЕ УЧРЕЖДЕНИЕ  
«УПРАВЛЕНИЕ ЛЕСНОГО ХОЗЯЙСТВА  
И ПРИРОДОПОЛЬЗОВАНИЙ»  
МИНИСТЕРСТВА ОБОРОНЫ  
РОССИЙСКОЙ ФЕДЕРАЦИИ  
(ФГКУ «УЛХИП» Минобороны России)  
(ИНН 7703761773, КПП 770401001, ОГРН 1107746633521)

119435, г. Москва, ул. Б. Пироговская, д. 21, стр. 1  
Адрес для корреспонденции: 119160, г. Москва, ул. Знаменка, д. 19  
«*дб*» *24* 2020 г. № *7-14854*  
На исх. от 26 марта 2020 г. № Н-12687

Руководителю  
Департамента строительства  
Министерства обороны  
Российской Федерации  
М.И. БАЛАКИРЕВОЙ

В копии: Начальнику  
отдела (лесного хозяйства  
и природопользования)

Департамента имущественных отношений  
Министерства обороны  
Российской Федерации  
С.Б. ГОНЧАРОВУ

Уважаемая Марина Ивановна!

Федеральное государственное казенное учреждение «Управление лесного хозяйства и природопользования» Министерства обороны Российской Федерации (далее – Учреждение), рассмотрев обращение директора Департамента планирования территориального развития Министерства экономического развития Российской Федерации А.А. Елина от 25 марта 2020 г. № Д27и9286 по вопросу рассмотрения материалов территориального планирования, размещенных в Федеральной государственной информационной системе территориального планирования (далее – ФГИС ТП), сообщает.

В границы муниципального образования Хаапалампинского сельского поселения Сортавальского муниципального района Республики Карелия (номер карточки ФГИС ТП = 8661040502020304202003172) входит часть квартала 55 Островского участкового лесничества Хвойного лесничества Министерства обороны Российской Федерации (далее – Хвойное лесничество), на 100 % покрытый лесными насаждениями.

Информация о передаче территории Хвойного лесничества в муниципальную собственность в Учреждении отсутствует.

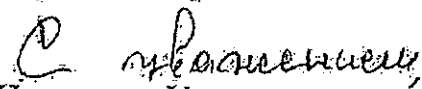
На представленной схеме проекта внесения изменений в генеральный план муниципального образования Хаапалампинского сельского поселения Сортавальского муниципального района Республики Карелия не соответствует цветовой гамме функциональной «Зоны режимных территорий» и видам использования целевого назначения лесов, переданных с целью постоянного использования их для обеспечения нужд обороны и закрепленных постановлением Правительства Российской Федерации от 02 февраля 1998 года № 135 «О закреплении лесов, расположенных на землях обороны, за федеральным органом исполнительной власти по вопросам обороны».

Вместе с тем, на территории Хвойного лесничества установлена зона с особыми условиями использования территорий, в соответствии с постановлением Правительства Российской Федерации от 05 мая 2014 г. № 405 «Об установлении запретных и иных зон с особыми условиями использования земель для обеспечения функционирования военных объектов Вооруженных Сил Российской Федерации, других войск, воинских формирований и органов, выполняющих задачи в области обороны страны» (далее – Постановление № 405, Запретная зона), сведения о местоположении границ которой внесены в Единый государственный реестр недвижимости.

В соответствии с пунктом 12 Постановления № 405 на территории Запретных зон запрещается строительство объектов капитального строительства производственного, социально-бытового и иного назначения, а также проведение ландшафтно-реабилитационных, рекреационных и иных работ, создающих угрозу безопасности военного объекта и сохранности находящегося на нем имущества.

Согласно материалам территориального планирования, а именно: «Карта границ зон с особыми условиями использования территории», и иным документах, размещенным по номеру карточки ФГИС ТП – 8661040502020304202003172, выявлено отсутствие в условных обозначениях карт и в картографических материалах информации о Запретной зоне Хвойного лесничества.

Учитывая изложенное, согласовать генеральный план Хаапалампинского сельского поселения Сортавальского муниципального района Республики Карелия не представляется возможным.

  
Начальник Учреждения



Л. Аландаренко



МИНИСТЕРСТВО  
РОССИЙСКОЙ ФЕДЕРАЦИИ  
ПО ДЕЛАМ ГРАЖДАНСКОЙ ОБОРОНЫ,  
ЧРЕЗВЫЧАЙНЫМ СИТУАЦИЯМ  
И ЛИКВИДАЦИИ ПОСЛЕДСТВИЙ  
СТИХИЙНЫХ БЕДСТВИЙ  
(МЧС РОССИИ)

Министерство экономического  
развития Российской Федерации

**ЗАМЕСТИТЕЛЬ МИНИСТРА**

Театральный проезд, 3, Москва, 109012  
Тел: 8(495)983-79-01; факс: 8(495)624-19-46

29 АПР 2020

№

43-4232-5

На № \_\_\_\_\_

от \_\_\_\_\_

**ЗАКЛЮЧЕНИЕ**  
о согласии с проектом документа территориального планирования  
муниципального образования

**Наименование проекта:** проект генерального плана муниципального образования Хаапалампинского сельского поселения Сортавальского муниципального района Республики Карелия (далее – проект).

**Основание для подготовки заключения:** письмо Минэкономразвития России от 25.03.2020 № Д27и-9286 (карточка согласования проекта УИН № 8661040502020304202003172).

**Перечень представленных материалов:**

1. Утверждаемая часть проекта:  
текстовая часть – представлен том «Положение о территориальном планировании»;  
графическая часть – представлен комплект карт.
2. Материалы по обоснованию проекта:  
текстовая часть – представлены «Материалы по обоснованию», в том числе раздел 5 «Защита территорий от чрезвычайных ситуаций природного и техногенного характера»;  
графическая часть – представлен комплект карт, в том числе «Карта зон с особыми условиями использования территорий и территорий, подверженных риску возникновения чрезвычайных ситуаций природного и техногенного характера».

007082

Минэкономразвития России  
Вх.№ 59561  
от 06.05.2020 2

**Характеристика представленных материалов проекта документа территориального планирования.**

Указанный проект в целом отвечает требованиям Градостроительного кодекса Российской Федерации, других нормативных документов, регламентирующих вопросы предупреждения чрезвычайных ситуаций и обеспечения пожарной безопасности, входящие в компетенцию МЧС России.

**Вывод:** МЧС России согласовывает проект генерального плана муниципального образования Хаапалампинского сельского поселения Сортавальского муниципального района Республики Карелия.



В.Н. Яцуценко



**МИНИСТЕРСТВО  
ВНУТРЕННИХ ДЕЛ  
РОССИЙСКОЙ ФЕДЕРАЦИИ  
(МВД России)**

**Департамент  
по материально-техническому  
и медицинскому обеспечению**

ул. Житная, д. 12, А. Москва, 119049  
тел. 667-01-61, факс 667-91-75

07-04-2020 № 22/27/3-7744

на № Д27и-9286 от 25.03.2020


О согласовании проектов документов  
территориального планирования

По поручению руководства Министерства внутренних дел Российской Федерации Департаментом по материально-техническому и медицинскому обеспечению МВД России проекты документов территориального планирования муниципальных образований, указанные в прилагаемом перечне, рассмотрены и согласовываются в представленной редакции.

Приложение: по тексту, на 1 л. в 1 экз. только в адрес.

Врио начальника

Н.А. Столярова



№ п/п	Наименование проекта
1	Проект внесения изменений в генеральный план муниципального образования село Салемал (сельского поселения) Ямальского района Ямало-Ненецкого автономного округа
2	Проект генерального плана муниципального образования сельского поселения Пушной Кольского района Мурманской области
3	Проект генерального плана муниципального образования Хаапалампинского сельского поселения Сортавальского муниципального района Республики Карелия ✓
4	Проект генерального плана муниципального образования Юровского сельсовета (сельского поселения) Мокшанского района Пензенской области



Экз. № 1

ФЕДЕРАЛЬНАЯ СЛУЖБА ОХРАНЫ  
РОССИЙСКОЙ ФЕДЕРАЦИИ  
(ФСО России)

Министерство  
экономического развития  
Российской Федерации

СЛУЖБА ИНЖЕНЕРНО-  
ТЕХНИЧЕСКОГО ОБЕСПЕЧЕНИЯ

г. Москва, 109012

19 .04.2020 № 9/5/УЖО-780

На № Д27и-9276 от 25.03.2020  
На № Д27и-9281 от 25.03.2020  
На № Д27и-9283 от 25.03.2020  
На № Д27и-9286 от 25.03.2020  
На № Д27и-9288 от 25.03.2020  
На № Д27и-9403 от 25.03.2020  
На № Д27и-9412 от 25.03.2020  
На № Д27и-9532 от 26.03.2020  
На № Д27и-9535 от 26.03.2020

В Федеральной службе охраны Российской Федерации рассмотрены проекты генеральных планов городских поселений «рабочий поселок Большое Козино», «рабочий поселок Гидроторф» Балахнинского района Нижегородской области, городского поселения рабочий поселок Коченево Коченевского района Новосибирской области, сельских поселений Ура-Губа, Пушной Кольского района Мурманской области, Хаапалампинского сельского поселения Сортавальского муниципального района Республики Карелия, сельского поселения Юровского сельсовета Мокшанского района Пензенской области, городского поселения города Сокола Сокольского района Вологодской области, муниципального образования «Поселок Приморский» Осинского района Иркутской области, внесения изменений в генеральные планы муниципального образования село Салемал Ямальского района Ямало-Ненецкого автономного округа городского округа Барсово Сургутского района Ханты-Мансийского автономного округа – Югра, Пролетарского городского поселения Новгородского района Новгородской области, Сосьвинского городского округа Свердловской области.

Указанный проект согласуется без замечаний.

Временно исполняющий обязанности  
руководителя Службы

М.Н. Зайцев





**ФЕДЕРАЛЬНАЯ СЛУЖБА  
ВОЙСК НАЦИОНАЛЬНОЙ ГВАРДИИ  
РОССИЙСКОЙ ФЕДЕРАЦИИ  
(Росгвардия)**

**Департамент строительства**

ул. Маросейка 12, Москва, 101990

15.04.2020 № 221/2487  
на № Д27и-9286 от 25.03.2020

Департамент планирования  
территориального развития  
Министерства экономического  
развития Российской Федерации

Пресненская наб., д.10, стр.2  
г. Москва, 125039

О вопросах согласования проекта  
генерального плана муниципального  
образования Хаапалампинского сельского  
поселения Сортавальского муниципаль-  
ного района Республики Карелия

В соответствии с Порядком согласования проектов документов территориального планирования муниципальных образований, состава и порядка работы согласительной комиссии при согласовании проектов документов территориального планирования, утвержденным приказом Минэкономразвития России от 21 июля 2016 г. № 460, проект генерального плана муниципального образования Хаапалампинского сельского поселения Сортавальского муниципального района Республики Карелия (далее – проект) рассмотрен.

По результатам рассмотрения проекта предложений не имеется, при условии, что развитие территории не приведет к нарушению функционирования военных и специальных объектов, изменению их местоположения, а также площадей и границ земельных участков, находящихся в пользовании Росгвардии.

Кроме того, документами территориального планирования должны быть учтены ограничения, накладываемые деятельностью военных и специальных объектов на проведение застройки и использование прилегающих к ним территорий.

Руководитель

Е.В. Вальков

Синицын Андрей Викторович (ДС Росгвардии)  
8 (495) 622 39 11, доб. 60 95

Минэкономразвития России  
Вх. № Д27-12824  
от 22.04.2020 1



МИНИСТЕРСТВО ПРИРОДНЫХ РЕСУРСОВ  
И ЭКОЛОГИИ РОССИЙСКОЙ ФЕДЕРАЦИИ

ФЕДЕРАЛЬНОЕ АГЕНТСТВО  
ЛЕСНОГО ХОЗЯЙСТВА  
(РОСЛЕСХОЗ)

Адрес: ул. Пятницкая, д. 59/19, Москва, 115184  
Тел.: (495) 953-37-85, факс: (499) 230-85-30

01.04.2020 № АВ-03-31/6392  
на № Д27и-9286 от 25.03.2020

Министерство  
экономического развития  
Российской Федерации

Министерство природных  
ресурсов и экологии  
Российской Федерации

Департамент лесного  
хозяйства по Северо-  
Западному федеральному  
округу

О рассмотрении проекта  
генерального плана

Федеральное агентство лесного хозяйства рассмотрело проект генерального плана муниципального образования Хаапалампинского сельского поселения Сортавальского муниципального района Республики Карелия (карточка согласования – УИН 8661040502020304202003172) и сообщает, что согласно представленным материалам данным проектом не предусмотрено включение в границы населенных пунктов, входящих в состав поселения, земельных участков из состава земель лесного фонда. В связи с этим согласование с Рослесхозом не требуется.

Заместитель руководителя

А.О. Винокурова

Подлинник электронного документа, подписанного ЭП,  
хранится в системе электронного документооборота  
Федерального агентства лесного хозяйства.

**СВЕДЕНИЯ О СЕРТИФИКАТЕ ЭП**

Сертификат: 1CEVBB8EAB8AF6660DD771E8DBB18181D0B6A0F6  
Кому выдан: Винокурова Анастасия Олеговна  
Действителен: с 01.04.2019 до 01.07.2020



**МИНИСТЕРСТВО ЭНЕРГЕТИКИ  
РОССИЙСКОЙ ФЕДЕРАЦИИ  
(МИНЭНЕРГО РОССИИ)**

**ЗАМЕСТИТЕЛЬ МИНИСТРА**

ул. Щепкина, д. 42, стр. 1, стр. 2,  
г. Москва, ГСП - 6, 107996

Телефон (495) 631-98-58, факс (495) 631-83-64

E-mail: [minenergo@minenergo.gov.ru](mailto:minenergo@minenergo.gov.ru)

<http://www.minenergo.gov.ru>

Минэкономразвития России

28.04.2020 № ТА-4853/08

На № \_\_\_\_\_ от \_\_\_\_\_

О рассмотрении проектов  
документов территориального  
планирования

В соответствии с письмами Минэкономразвития России от 03.03.2020 № Д27и-6655, от 06.03.2020 № Д27и-7167, от 18.03.2020 № Д27и-8473, от 18.03.2020 № Д27и-8602, от 24.03.2020 № Д27и-9197, от 23.03.2020 № Д27и-9033, от 31.12.2019 № Д27и-46003, от 19.03.2020 № Д27и-8802, от 20.03.2020 № Д27и-8871, от 19.03.2020 № Д27и-8804, от 13.03.2020 № Д27и-7990, от 16.03.2020 № Д27и-8123, от 27.03.2020 № Д27и-9676, от 25.03.2020 № Д27и-9288, от 17.03.2020 № Д27и-8349, от 18.03.2020 № Д27и-8603, от 18.03.2020 № Д27и-8534, от 16.03.2020 № Д27и-8211, от 12.03.2020 № Д27и-7661, от 23.03.2020 № Д27и-9031, от 05.03.2020 № Д27и-6983, от 18.03.2020 № Д27и-8599, от 13.03.2020 № Д27и-7884, от 03.03.2020 № Д27и-6704, от 06.03.2020 № Д27и-7166, от 06.03.2020 № Д27и-7208, от 06.03.2020 № Д27и-7168, от 23.03.2020 № Д27и-8980, от 10.03.2020 № Д27и-7469, от 13.03.2020 № Д27и-7991, от 19.03.2020 № Д27и-8803, от 18.03.2020 № Д27и-8604, от 02.03.2020 № Д27и-6498, от 10.03.2020 № Д27и-7476, от 10.03.2020 № Д27и-7474, от 12.03.2020 № Д27и-7664, от 26.03.2020 № Д27и-9535, от 25.03.2020 № Д27и-9276, от 25.03.2020 № Д27и-9286, от 25.03.2020 № Д27и-9283, от 25.03.2020 № Д27и-9403, от 25.03.2020 № Д27и-9412, от

25.03.2020 № Д27и-9281, от 26.03.2020 № Д27и-9532 Минэнерго России направляет заключения о согласии с проектами документов территориального планирования муниципального образования Арефьевского сельсовета Бирилюсского района Красноярского края, городского поселения Барсово Сургутского района Ханты-Мансийского автономного округа – Югры, Бельского муниципального образования Иркутской области, муниципального образования «рабочий поселок Гидроторф» Балахнинского муниципального района Нижегородской области, сельского поселения Знаменское Нерчинского района Забайкальского края, городского поселения города Карасука Карасукского района Новосибирской области, муниципального образования «Каха-Онгойское» Осинского района Иркутской области, Коневского сельского поселения Балахнинского района Нижегородской области, городского поселения рабочий поселок Коченево Коченевского района Новосибирской области, Красносельского сельского поселения Динского района Краснодарского края, муниципального образования Красноуфимский округ Свердловской области, муниципального образования Кундышское сельское поселение Медведевского района Республики Марий Эл, Лодейнопольского городского поселения Лодейнопольского муниципального района Ленинградской области, Малокетского сельсовета Бирилюсского района Красноярского края, Мокрушинского сельсовета Казачинского района Красноярского края, муниципального образования Мыс-Каменское Ямальского района Ямало-Ненецкого автономного округа, сельского поселения «Нижнеключевское» муниципального района «Нерчинский район» Забайкальского края, муниципального образования Никулинское сельское поселение Калининского района Тверской области, Новоеловского сельсовета Большеулуйского района Красноярского края, муниципального образования село Панаевск Ямальского района Ямало-Ненецкого автономного округа, муниципального образования «Поселок Приморский» Осинского района Иркутской области, Пролетарского городского поселения Новгородского муниципального района Новгородской области, сельского поселения Пушной Кольского района Мурманской области, муниципального образования село Салемал Ямальского района Ямало-Ненецкого автономного округа, Саргатского

городского поселения Саргатского муниципального района Омской области, муниципального образования село Сеяха Ямальского района Ямало-Ненецкого автономного округа, городского поселения город Сокол Сокольского муниципального района Вологодской области, Таврического городского поселения Таврического муниципального района Омской области, Тюкалинского городского поселения Тюкалинского муниципального района Омской области, Удмуртской Республики, сельского поселения Ура-Губа Кольского района Мурманской области, Чунского муниципального образования Чунского района Иркутской области, муниципального образования Ямальский район Ямало-Ненецкого автономного округа, муниципального образования Яр-Салинское Ямальского района Ямало-Ненецкого автономного округа.

Также направляем заключения о несогласии с проектами документов территориального планирования городского поселения «Город Амурск» Хабаровского края, городского поселения Белый Яр Сургутского района Тюменской области, муниципального образования «рабочий поселок Большое Козино» Балахнинского муниципального района Нижегородской области, муниципального образования «Бугровское сельское поселение» Всеволожского муниципального района Ленинградской области, Дмитриевского сельского поселения Свободненского района Амурской области, Забайкальского края, сельского поселения «Кажым» Койгородского района Республики Коми, Кондопожского городского поселения Республики Карелия, муниципального образования город Красноармейск Красноармейского муниципального района Саратовской области, Кузнецкого района Пензенской области, муниципального образования город Курлово (городское поселение) Гусь-Хрустального района Владимирской области, городского округа город Михайловка Волгоградской области, муниципального образования Нижнебузулинское сельское поселение Свободненского района Амурской области, Новотитаровского сельского поселения Динского района Краснодарского края, Пришибского сельского поселения Азовского немецкого национального муниципального района Омской области, сельского поселения Семибратово Ростовского муниципального района Ярославской области, сельского

Славянского городского поселения Хасанского района Приморского края, сельского поселения Солнечный Сургутского района Тюменской области, муниципального образования «Сорочинский городской округ» Оренбургской области, Сосьвинского городского округа Свердловской области, городского округа город Улан-Удэ Республики Бурятия, города Урай Ханты-Мансийского автономного округа – Югры, Хаапалампинского сельского поселения Сортавальского района Республики Карелия, сельского поселения «село Хурба» Комсомольского района Хабаровского края, Юровского сельсовета Мокшанского района Пензенской области, муниципального образования «Якшурское» Якшур-Бодьинского района Удмуртской Республики.

Приложение: на 65 л. в 1 экз.



А.В. Тихонов

**ЗАКЛЮЧЕНИЕ**  
**о несогласии с проектом документа территориального планирования муниципального образования**

Хаапалампинское сельское поселение Сортавальского района Республики Карелия  
(наименование проекта)

**Основание для подготовки заключения:**

Письмо Минэкономразвития России от 25.03.2020 № Д27и-9286

(реквизиты уведомления Минэкономразвития России)

**Перечень представленных материалов:**

1. Утверждаемая часть проекта документа:

В наличии

(содержание утверждаемой части проекта в соответствии со статьями 19 (для проекта схемы муниципального района) и 23 (для проекта генерального плана) Градостроительного кодекса Российской Федерации)

2. Материалы по обоснованию:

В наличии

(содержание материалов по обоснованию в соответствии со статьями 19 (для проекта схемы муниципального района) и 23 (для проекта генерального плана) Градостроительного кодекса Российской Федерации)

**Характеристика представленных материалов проекта документа территориального планирования:**

Условные обозначения объектов ТЭК не соответствуют требованиям приказа Минэкономразвития России № 10 от 09.01.2018 г.


В представленных документах указан объект федерального значения «ВЛ 330 кВ Каменногорская – Сортавала», информации по которому нет в схеме территориального планирования Российской Федерации в области энергетики.

(описание представленных материалов)

**Вывод:**

Внести в картографические и текстовые материалы проекта соответствующие изменения

Заместитель Министра  
(Наименование должности)

  
(Подпись  
должностного лица)

А.В. Тихонов  
(Расшифровка подписи  
должностного лица)

**МИНИСТЕРСТВО  
ЗДРАВООХРАНЕНИЯ  
РОССИЙСКОЙ ФЕДЕРАЦИИ  
(МИНЗДРАВ РОССИИ)**

Минздрав России



на 2-42126 от 25.03.2020

**ЗАМЕСТИТЕЛЬ МИНИСТРА**

Рахмановский пер., д. 3/25, стр. 1, 2, 3, 4,  
Москва, ГСП-4, 127994,  
тел.: (495) 628-44-53, факс: (495) 628-50-58

Министерство  
экономического развития  
Российской Федерации

21.04.2020 13-4/И/2-5086

№

На №

от

Министерство здравоохранения Российской Федерации в соответствии с письмом Минэкономразвития России от 25 марта 2020 г. № Д27и-9286 об обеспечении доступа к проектам документов территориального планирования сообщает об отсутствии предложений к следующим документам:

проект внесения изменений в генеральный план муниципального образования село Салемал (сельского поселения) Ямальского района Ямало-Ненецкого автономного округа (карточка согласования проекта № 7192841002020304202003092);

проект генерального плана муниципального образования сельского поселения Пушной Кольского района Мурманской области (карточка согласования № 4760540402020304202002282);

проект генерального плана муниципального образования Хаапалампинского сельского поселения Сортавальского муниципального района Республики Карелия (карточка согласования № 8661040502020304202003172);

проект генерального плана муниципального образования Юровского сельсовета (сельского поселения) Мокшанского района Пензенской области (карточка согласования № 8661040502020304202003172).

Подлинник электронного документа, подписанного ЭП,  
хранится в системе электронного документооборота  
Министерства Здравоохранения  
Российской Федерации.

**СВЕДЕНИЯ О СЕРТИФИКАТЕ ЭП**

Сертификат: 01D5FC2F050000060B68F15122E0001  
Кому выдан: Фисенко Виктор Сергеевич  
Действителен: с 17.03.2020 до 17.03.2021

В.С.Фисенко





**МИНИСТЕРСТВО ТРАНСПОРТА  
РОССИЙСКОЙ ФЕДЕРАЦИИ  
(МИНТРАНС РОССИИ)**

Рождественка ул., д.1, стр.1, Москва, 109012  
Тел.: (499) 495-00-00, факс: (499) 495-00-10  
E-mail: info@mintrans.ru, http://www.mintrans.ru

Министерство экономического развития  
Российской Федерации

12.05.2020 № Д15/10883-ИС

На № \_\_\_\_\_ от \_\_\_\_\_

Минтранс России рассмотрел проект генерального плана муниципального образования Хаапалампинского сельского поселения Сортавальского муниципального района Республики Карелия, представленный письмом Минэкономразвития России от 25 марта 2020 г. № Д27и-9286, и полагает возможным согласовать указанный проект с учетом следующих замечаний.

В текстовую часть проекта необходимо внести следующие изменения:

– абзац 3 раздела 5.1 «Планировочная структура» положения о территориальном планировании проекта и абзац 3 подраздела 3.4 «Планировочная структура» материалов по обоснованию проекта изложить в редакции:

«Территория к северу от железнодорожных путей общего пользования практически не заселена, в то время как южная часть территории поселения (побережье Ладожского озера) имеет развитую часть населенных пунктов.»;

– подпункт 1 пункта «Главные планировочные транспортные оси поселения» раздела 5.1 «Планировочная структура» положения о территориальном планировании проекта изложить в редакции:

«Участок железнодорожной линии Нива – Сортавала железнодорожного направления Элисенваара – Маткаселькя Октябрьской железной дороги, который проходит также через административный центр муниципального района Сортавала.»;

– абзац 2 подраздела 2.3 «Транспортная инфраструктура» материалов по обоснованию проекта изложить в редакции:

«По территории Хаапалампинского сельского поселения проходит участок однопутной неэлектрифицированной железнодорожной линии направления Элисенваара – Маткаселькя Октябрьской железной дороги – филиала ОАО «РЖД». На территории поселения расположены железнодорожная станция Куокканиэми и железнодорожный остановочный пункт Туокслахти.»;

– абзац 7 на странице 57 материалов по обоснованию проекта исключить в связи с тем, что стратегическими документами Российской Федерации, а также документами ОАО «РЖД», как субъекта естественных монополий, на основании и с учетом которых в том числе разрабатываются генеральные планы сельских

поселений (далее – стратегические документами Российской Федерации), на территории поселения мероприятие по строительству нового участка железнодорожного пути общего пользования не предусмотрено;

– предложения 5 и 6 абзаца 2 подраздела 2.8.1 «Состояние воздушного бассейна» материалов по обоснованию проекта изложить в редакции:

«По территории поселения проходит участок однопутной неэлектрифицированной железнодорожной линии направления Элисенваара – Маткаселькя Октябрьской железной дороги – филиала ОАО «РЖД».»;

– в подпункте 1 абзаца 4 подраздела 3.4 «Планировочная структура» материалов по обоснованию проекта слова «железная дорога «Санкт-Петербург – Вяртсиля – Йоенсуу» заменить словами «участок железнодорожной линии Нива – Сортавала железнодорожного направления Элисенваара – Маткаселькя Октябрьской железной дороги»;

– в первой строке графы «На 1 очередь 2030 год» таблицы 6 «Основные технико-экономические показатели» материалов по обоснованию проекта исключить прирост протяженности железнодорожных путей общего пользования на 10 км в связи с тем, что стратегическими документами Российской Федерации на территории поселения мероприятие по развитию инфраструктуры железнодорожного транспорта общего пользования не предусмотрено.

В соответствии с распоряжением Росавтодора от 17 февраля 2014 г. № 232-р в текстовой и картографической частях материалов по обоснованию проекта необходимо предусмотреть информацию о ширине придорожной полосы автомобильной дороги общего пользования федерального значения А-121 «Сортавала» Санкт-Петербург – Сортавала – автомобильная дорога Р-21 «Кола» – 50 м.


Наименование автомобильной дороги общего пользования федерального значения А-121 «Сортавала» Санкт-Петербург – Сортавала – автомобильная дорога Р-21 «Кола» необходимо привести в соответствие с перечнем автомобильных дорог общего пользования федерального значения, утвержденным постановлением Правительства Российской Федерации от 17 ноября 2010 г. № 928.

В картографическую часть проекта необходимо внести следующие изменения:

– отобразить мероприятие по строительству автомобильной дороги общего пользования федерального значения А-121 «Сортавала» Санкт-Петербург – Сортавала – автомобильная дорога Р-21 «Кола» в соответствии с распоряжением Росавтодора от 23 ноября 2015 г. № 2223-р «Об утверждении документации по планировке территории объекта «Строительство и реконструкция участков автомобильной дороги от Санкт-Петербурга через Приозерск, Сортавалу до Петрозаводска. Строительство автомобильной дороги А-121 «Сортавала» Санкт-Петербург – Сортавала – автомобильная дорога Р-21 «Кола» на участке км 215 - км 273, Республика Карелия»;

– условные обозначения привести в соответствие с Требованиями к описанию и отображению в документах территориального планирования объектов федерального значения, объектов регионального значения, объектов местного значения, утвержденными приказом Министерства экономического развития Российской Федерации от 9 января 2018 г. № 10.

Заместитель директора Департамента  
проектной деятельности и  
мониторинга проектов



А.В.Мищенко



**МИНИСТЕРСТВО НАУКИ  
И ВЫСШЕГО ОБРАЗОВАНИЯ  
РОССИЙСКОЙ ФЕДЕРАЦИИ  
(МИНОБРНАУКИ РОССИИ)**

Министерство  
экономического развития  
Российской Федерации

**ЗАМЕСТИТЕЛЬ МИНИСТРА**

Тверская ул., д. 11, стр. 1, 4, Москва, 125009

Тел.: (495) 547-13-16

e-mail: [info@minobrnauki.gov.ru](mailto:info@minobrnauki.gov.ru)

<http://www.minobrnauki.gov.ru>

06.04.2020 № МУ-18/462-16

На № \_\_\_\_\_ от \_\_\_\_\_

О согласовании проектов документов  
территориального планирования  
муниципальных образований

На Д27и-9288 от 25 марта 2020 г.;

№ Д27и-9197 от 24 марта 2020 г.;

№ Д27и-9286 от 25 марта 2020 г.;

№ Д27и-9283 от 25 марта 2020 г.

№ Д27и-8804 от 19 марта 2020 г.

Минобрнауки России в соответствии с пунктом 2.7 Порядка согласования проектов документов территориального планирования муниципальных образований, состава и порядка работы согласительной комиссии при согласовании проектов документов территориального планирования, утвержденного приказом Министерства экономического развития Российской Федерации от 21 июля 2016 г. № 460 и в соответствии с пунктом 9 статьи 16 Градостроительного кодекса Российской Федерации, постановления Правительства Российской Федерации от 24 марта 2007 № 178 «Об утверждении Положения о согласовании проекта схемы территориального планирования двух и более субъектов Российской Федерации или проекта схемы территориального планирования», рассмотрело и согласовывает без замечаний:

проект внесения изменений в генеральный план городского округа Барсово Сургутского района Ханты-Мансийского автономного округа - Югра (УИН 7182615302020303202003042);

проект внесения изменений в генеральный план муниципального образования городского поселения «Белый Яр» Сургутского района Тюменской области Ханты-Мансийского автономного округа (УИН 7182615502020303202003062);

проект внесения изменений в генеральный план муниципального образования сельского поселения «Солнечный» Сургутского района Тюменской области Ханты-Мансийского автономного округа (УИН 7182640702020304202003062);

проект внесения изменений в генеральный план муниципального образования село Салемал (сельского поселения) Ямальского района Ямало-Ненецкого автономного округа (УИН 71928410020200304202003092);

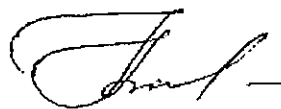
проект генерального плана муниципального образования сельского поселения Пушной Кольского района Мурманской области (УИН 4760540402020304202002282);

проект генерального плана муниципального образования Хаапалампинского сельского поселения Сортавальского муниципального района Республики Карелия (УИН 8661040502020304202003172);

проект генерального плана муниципального образования Юровского сельсовета (сельского поселения) Мокшанского района Пензенской области (УИН 56645431020200304201912192);

проект генерального плана сельского поселения Ура-Губа Кольского района Мурманской области (УИН 4760540702020304202003022);

проект внесения изменений в схему территориального планирования Забайкальского края (УИН 76000000020202202003032).



Н.А. Бочарова



МИНИСТЕРСТВО ОБОРОНЫ  
РОССИЙСКОЙ ФЕДЕРАЦИИ  
(МИНОБОРОНЫ РОССИИ)

Департамент планирования  
территориального развития  
Министерства экономического развития  
Российской Федерации


г. Москва, 119160

«19» 5 2020 г. № 15319/8489  
На № Д27и-9286 от 25 марта 2020 г.

Департаментом строительства Министерства обороны Российской Федерации рассмотрен проект генерального плана муниципального образования Хаапалампинское сельское поселение Сортавальского муниципального района Республики Карелия (карточка согласования проекта УИН № 8661040502020304202003172) и сообщается о несогласии с данным проектом в связи с наличием замечаний ФГКУ «Управление лесного хозяйства и природопользования» Министерства обороны Российской Федерации.

Приложение: на 2 л. в 1 экз.

Заместитель руководителя  
Департамента строительства

  
А. Дьяков



Минэкономразвития России  
Вх. № Д27-15192  
от 27.05.2020 1 + 2



Министерство обороны  
Российской Федерации

ФЕДЕРАЛЬНОЕ  
ГОСУДАРСТВЕННОЕ  
КАЗЕННОЕ УЧРЕЖДЕНИЕ  
«УПРАВЛЕНИЕ ЛЕСНОГО ХОЗЯЙСТВА  
И ПРИРОДОПОЛЬЗОВАНИЯ»  
МИНИСТЕРСТВА ОБОРОНЫ  
РОССИЙСКОЙ ФЕДЕРАЦИИ  
(ФГКУ «УЛХИП» Минобороны России)  
(ИНН 7703761773, КПП 770401001, ОГРН 1107746633521)

119435, г. Москва, ул. Б. Пироговская, д. 21, стр. 1  
Адрес для корреспонденции: 119160, г. Москва, ул. Знаменка, д. 19  
«*дб*» *24* 2020 г. № *7-16854*  
На исх. от 26 марта 2020 г. № Н-12687

Руководителю  
Департамента строительства  
Министерства обороны  
Российской Федерации  
М.И. БАЛАКИРЕВОЙ

В копии: Начальнику  
отдела (лесного хозяйства  
и природопользования)

Департамента имущественных отношений  
Министерства обороны  
Российской Федерации  
С.Б. ГОНЧАРОВУ

Уважаемая Марина Ивановна!

Федеральное государственное казенное учреждение «Управление лесного хозяйства и природопользования» Министерства обороны Российской Федерации (далее – Учреждение), рассмотрев обращение директора Департамента планирования территориального развития Министерства экономического развития Российской Федерации А.А. Елина от 25 марта 2020 г. № Д27и9286 по вопросу рассмотрения материалов территориального планирования, размещенных в Федеральной государственной информационной системе территориального планирования (далее – ФГИС ТП), сообщает.

В границы муниципального образования Хаапалампинского сельского поселения Сортавальского муниципального района Республики Карелия (номер карточки ФГИС ТП = 8661040502020304202003172) входит часть квартала 55 Островского участкового лесничества Хвойного лесничества Министерства обороны Российской Федерации (далее – Хвойное лесничество), на 100 % покрытый лесными насаждениями.

Информация о передаче территории Хвойного лесничества в муниципальную собственность в Учреждении отсутствует.

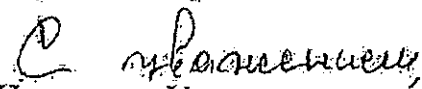
На представленной схеме проекта внесения изменений в генеральный план муниципального образования Хаапалампинского сельского поселения Сортавальского муниципального района Республики Карелия не соответствует цветовой гамме функциональной «Зоны режимных территорий» и видам использования целевого назначения лесов, переданных с целью постоянного использования их для обеспечения нужд обороны и закрепленных постановлением Правительства Российской Федерации от 02 февраля 1998 года № 135 «О закреплении лесов, расположенных на землях обороны, за федеральным органом исполнительной власти по вопросам обороны».

Вместе с тем, на территории Хвойного лесничества установлена зона с особыми условиями использования территорий, в соответствии с постановлением Правительства Российской Федерации от 05 мая 2014 г. № 405 «Об установлении запретных и иных зон с особыми условиями использования земель для обеспечения функционирования военных объектов Вооруженных Сил Российской Федерации, других войск, воинских формирований и органов, выполняющих задачи в области обороны страны» (далее – Постановление № 405, Запретная зона), сведения о местоположении границ которой внесены в Единый государственный реестр недвижимости.

В соответствии с пунктом 12 Постановления № 405 на территории Запретных зон запрещается строительство объектов капитального строительства производственного, социально-бытового и иного назначения, а также проведение ландшафтно-реабилитационных, рекреационных и иных работ, создающих угрозу безопасности военного объекта и сохранности находящегося на нем имущества.

Согласно материалам территориального планирования, а именно: «Карта границ зон с особыми условиями использования территории», и иным документах, размещенным по номеру карточки ФГИС ТП – 8661040502020304202003172, выявлено отсутствие в условных обозначениях карт и в картографических материалах информации о Запретной зоне Хвойного лесничества.

Учитывая изложенное, согласовать генеральный план Хаапалампинского сельского поселения Сортавальского муниципального района Республики Карелия не представляется возможным.

  
Начальник Учреждения



Л. Аландаренко





МИНИСТЕРСТВО  
РОССИЙСКОЙ ФЕДЕРАЦИИ  
ПО ДЕЛАМ ГРАЖДАНСКОЙ ОБОРОНЫ,  
ЧРЕЗВЫЧАЙНЫМ СИТУАЦИЯМ  
И ЛИКВИДАЦИИ ПОСЛЕДСТВИЙ  
СТИХИЙНЫХ БЕДСТВИЙ  
(МЧС РОССИИ)

Министерство экономического  
развития Российской Федерации

**ЗАМЕСТИТЕЛЬ МИНИСТРА**

Театральный проезд, 3, Москва, 109012  
Тел: 8(495)983-79-01; факс: 8(495)624-19-46

29 АПР 2020

№

43-4232-5

На №

от

**ЗАКЛЮЧЕНИЕ**  
**о согласии с проектом документа территориального планирования**  
**муниципального образования**

**Наименование проекта:** проект генерального плана муниципального образования Хаапалампинского сельского поселения Сортавальского муниципального района Республики Карелия (далее – проект).

**Основание для подготовки заключения:** письмо Минэкономразвития России от 25.03.2020 № Д27и-9286 (карточка согласования проекта УИН № 8661040502020304202003172).

**Перечень представленных материалов:**

1. Утверждаемая часть проекта:  
текстовая часть – представлен том «Положение о территориальном планировании»;  
графическая часть – представлен комплект карт.
2. Материалы по обоснованию проекта:  
текстовая часть – представлены «Материалы по обоснованию», в том числе раздел 5 «Защита территорий от чрезвычайных ситуаций природного и техногенного характера»;  
графическая часть – представлен комплект карт, в том числе «Карта зон с особыми условиями использования территорий и территорий, подверженных риску возникновения чрезвычайных ситуаций природного и техногенного характера».

007082

Минэкономразвития России  
Вх.№ 59561  
от 06.05.2020 2

**Характеристика представленных материалов проекта документа территориального планирования.**

Указанный проект в целом отвечает требованиям Градостроительного кодекса Российской Федерации, других нормативных документов, регламентирующих вопросы предупреждения чрезвычайных ситуаций и обеспечения пожарной безопасности, входящие в компетенцию МЧС России.

**Вывод:** МЧС России согласовывает проект генерального плана муниципального образования Хаапалампинского сельского поселения Сортавальского муниципального района Республики Карелия.



В.Н. Яцуценко



**МИНИСТЕРСТВО  
ВНУТРЕННИХ ДЕЛ  
РОССИЙСКОЙ ФЕДЕРАЦИИ  
(МВД России)**

**Департамент  
по материально-техническому  
и медицинскому обеспечению**

ул. Житная, д. 12, А. Москва, 119049  
тел. 667-01-61, факс 667-91-75

07-04-2020 № 22/27/3-7744

на № Д27и-9286 от 25.03.2020


О согласовании проектов документов  
территориального планирования

По поручению руководства Министерства внутренних дел Российской Федерации Департаментом по материально-техническому и медицинскому обеспечению МВД России проекты документов территориального планирования муниципальных образований, указанные в прилагаемом перечне, рассмотрены и согласовываются в представленной редакции.

Приложение: по тексту, на 1 л. в 1 экз. только в адрес.

Врио начальника

Н.А. Столярова



№ п/п	Наименование проекта
1	Проект внесения изменений в генеральный план муниципального образования село Салемал (сельского поселения) Ямальского района Ямало-Ненецкого автономного округа
2	Проект генерального плана муниципального образования сельского поселения Пушной Кольского района Мурманской области
3	Проект генерального плана муниципального образования Хаапалампинского сельского поселения Сортавальского муниципального района Республики Карелия ✓
4	Проект генерального плана муниципального образования Юровского сельсовета (сельского поселения) Мокшанского района Пензенской области



Экз. № 1

ФЕДЕРАЛЬНАЯ СЛУЖБА ОХРАНЫ  
РОССИЙСКОЙ ФЕДЕРАЦИИ  
(ФСО России)

Министерство  
экономического развития  
Российской Федерации

СЛУЖБА ИНЖЕНЕРНО-  
ТЕХНИЧЕСКОГО ОБЕСПЕЧЕНИЯ

г. Москва, 109012

19 .04.2020 № 9/5/УЖО-780

На № Д27и-9276 от 25.03.2020  
На № Д27и-9281 от 25.03.2020  
На № Д27и-9283 от 25.03.2020  
На № Д27и-9286 от 25.03.2020  
На № Д27и-9288 от 25.03.2020  
На № Д27и-9403 от 25.03.2020  
На № Д27и-9412 от 25.03.2020  
На № Д27и-9532 от 26.03.2020  
На № Д27и-9535 от 26.03.2020

В Федеральной службе охраны Российской Федерации рассмотрены проекты генеральных планов городских поселений «рабочий поселок Большое Козино», «рабочий поселок Гидроторф» Балахнинского района Нижегородской области, городского поселения рабочий поселок Коченево Коченевского района Новосибирской области, сельских поселений Ура-Губа, Пушной Кольского района Мурманской области, Хаапалампинского сельского поселения Сортавальского муниципального района Республики Карелия, сельского поселения Юровского сельсовета Мокшанского района Пензенской области, городского поселения города Сокола Сокольского района Вологодской области, муниципального образования «Поселок Приморский» Осинского района Иркутской области, внесения изменений в генеральные планы муниципального образования село Салемал Ямальского района Ямало-Ненецкого автономного округа городского округа Барсово Сургутского района Ханты-Мансийского автономного округа – Югра, Пролетарского городского поселения Новгородского района Новгородской области, Сосьвинского городского округа Свердловской области.

Указанный проект согласуется без замечаний.

Временно исполняющий обязанности  
руководителя Службы

М.Н. Зайцев



**ФЕДЕРАЛЬНАЯ СЛУЖБА  
ВОЙСК НАЦИОНАЛЬНОЙ ГВАРДИИ  
РОССИЙСКОЙ ФЕДЕРАЦИИ  
(Росгвардия)**

**Департамент строительства**

ул. Маросейка 12, Москва, 101990

15.04.2020 № 221/2487  
на № Д27и-9286 от 25.03.2020

Департамент планирования  
территориального развития  
Министерства экономического  
развития Российской Федерации

Пресненская наб., д.10, стр.2  
г. Москва, 125039

О вопросах согласования проекта  
генерального плана муниципального  
образования Хаапалампинского сельского  
поселения Сортавальского муниципаль-  
ного района Республики Карелия

В соответствии с Порядком согласования проектов документов территориального планирования муниципальных образований, состава и порядка работы согласительной комиссии при согласовании проектов документов территориального планирования, утвержденным приказом Минэкономразвития России от 21 июля 2016 г. № 460, проект генерального плана муниципального образования Хаапалампинского сельского поселения Сортавальского муниципального района Республики Карелия (далее – проект) рассмотрен.

По результатам рассмотрения проекта предложений не имеется, при условии, что развитие территории не приведет к нарушению функционирования военных и специальных объектов, изменению их местоположения, а также площадей и границ земельных участков, находящихся в пользовании Росгвардии.

Кроме того, документами территориального планирования должны быть учтены ограничения, накладываемые деятельностью военных и специальных объектов на проведение застройки и использование прилегающих к ним территорий.

Руководитель

Е.В. Вальков

Синицын Андрей Викторович (ДС Росгвардии)  
8 (495) 622 39 11, доб. 60 95

Минэкономразвития России  
Вх. № Д27-12824  
от 22.04.2020 1



МИНИСТЕРСТВО ПРИРОДНЫХ РЕСУРСОВ  
И ЭКОЛОГИИ РОССИЙСКОЙ ФЕДЕРАЦИИ

ФЕДЕРАЛЬНОЕ АГЕНТСТВО  
ЛЕСНОГО ХОЗЯЙСТВА  
(РОСЛЕСХОЗ)

Адрес: ул. Пятницкая, д. 59/19, Москва, 115184  
Тел.: (495) 953-37-85, факс: (499) 230-85-30

01.04.2020 № АВ-03-31/6392  
на № Д27и-9286 от 25.03.2020

Министерство  
экономического развития  
Российской Федерации

Министерство природных  
ресурсов и экологии  
Российской Федерации

Департамент лесного  
хозяйства по Северо-  
Западному федеральному  
округу

О рассмотрении проекта  
генерального плана

Федеральное агентство лесного хозяйства рассмотрело проект генерального плана муниципального образования Хаапалампинского сельского поселения Сортавальского муниципального района Республики Карелия (карточка согласования – УИН 8661040502020304202003172) и сообщает, что согласно представленным материалам данным проектом не предусмотрено включение в границы населенных пунктов, входящих в состав поселения, земельных участков из состава земель лесного фонда. В связи с этим согласование с Рослесхозом не требуется.

Заместитель руководителя

А.О. Винокурова

Подлинник электронного документа, подписанного ЭП,  
хранится в системе электронного документооборота  
Федерального агентства лесного хозяйства.

**СВЕДЕНИЯ О СЕРТИФИКАТЕ ЭП**

Сертификат: 1CEVBB8EAB8AF6660DD771E8DBB18181D0B6A0F6  
Кому выдан: Винокурова Анастасия Олеговна  
Действителен: с 01.04.2019 до 01.07.2020



**МИНИСТЕРСТВО ЭНЕРГЕТИКИ  
РОССИЙСКОЙ ФЕДЕРАЦИИ  
(МИНЭНЕРГО РОССИИ)**

**ЗАМЕСТИТЕЛЬ МИНИСТРА**

ул. Щепкина, д. 42, стр. 1, стр. 2,  
г. Москва, ГСП - 6, 107996

Телефон (495) 631-98-58, факс (495) 631-83-64

E-mail: [minenergo@minenergo.gov.ru](mailto:minenergo@minenergo.gov.ru)

<http://www.minenergo.gov.ru>

Минэкономразвития России

28.04.2020 № ТА-4853/08

На № \_\_\_\_\_ от \_\_\_\_\_

О рассмотрении проектов  
документов территориального  
планирования

В соответствии с письмами Минэкономразвития России от 03.03.2020 № Д27и-6655, от 06.03.2020 № Д27и-7167, от 18.03.2020 № Д27и-8473, от 18.03.2020 № Д27и-8602, от 24.03.2020 № Д27и-9197, от 23.03.2020 № Д27и-9033, от 31.12.2019 № Д27и-46003, от 19.03.2020 № Д27и-8802, от 20.03.2020 № Д27и-8871, от 19.03.2020 № Д27и-8804, от 13.03.2020 № Д27и-7990, от 16.03.2020 № Д27и-8123, от 27.03.2020 № Д27и-9676, от 25.03.2020 № Д27и-9288, от 17.03.2020 № Д27и-8349, от 18.03.2020 № Д27и-8603, от 18.03.2020 № Д27и-8534, от 16.03.2020 № Д27и-8211, от 12.03.2020 № Д27и-7661, от 23.03.2020 № Д27и-9031, от 05.03.2020 № Д27и-6983, от 18.03.2020 № Д27и-8599, от 13.03.2020 № Д27и-7884, от 03.03.2020 № Д27и-6704, от 06.03.2020 № Д27и-7166, от 06.03.2020 № Д27и-7208, от 06.03.2020 № Д27и-7168, от 23.03.2020 № Д27и-8980, от 10.03.2020 № Д27и-7469, от 13.03.2020 № Д27и-7991, от 19.03.2020 № Д27и-8803, от 18.03.2020 № Д27и-8604, от 02.03.2020 № Д27и-6498, от 10.03.2020 № Д27и-7476, от 10.03.2020 № Д27и-7474, от 12.03.2020 № Д27и-7664, от 26.03.2020 № Д27и-9535, от 25.03.2020 № Д27и-9276, от 25.03.2020 № Д27и-9286, от 25.03.2020 № Д27и-9283, от 25.03.2020 № Д27и-9403, от 25.03.2020 № Д27и-9412, от



25.03.2020 № Д27и-9281, от 26.03.2020 № Д27и-9532 Минэнерго России направляет заключения о согласии с проектами документов территориального планирования муниципального образования Арефьевского сельсовета Бирилюсского района Красноярского края, городского поселения Барсово Сургутского района Ханты-Мансийского автономного округа – Югры, Бельского муниципального образования Иркутской области, муниципального образования «рабочий поселок Гидроторф» Балахнинского муниципального района Нижегородской области, сельского поселения Знаменское Нерчинского района Забайкальского края, городского поселения города Карасука Карасукского района Новосибирской области, муниципального образования «Каха-Онгойское» Осинского района Иркутской области, Коневского сельского поселения Балахнинского района Нижегородской области, городского поселения рабочий поселок Коченево Коченевского района Новосибирской области, Красносельского сельского поселения Динского района Краснодарского края, муниципального образования Красноуфимский округ Свердловской области, муниципального образования Кундышское сельское поселение Медведевского района Республики Марий Эл, Лодейнопольского городского поселения Лодейнопольского муниципального района Ленинградской области, Малокетского сельсовета Бирилюсского района Красноярского края, Мокрушинского сельсовета Казачинского района Красноярского края, муниципального образования Мыс-Каменское Ямальского района Ямало-Ненецкого автономного округа, сельского поселения «Нижнеключевское» муниципального района «Нерчинский район» Забайкальского края, муниципального образования Никулинское сельское поселение Калининского района Тверской области, Новоеловского сельсовета Большеулуйского района Красноярского края, муниципального образования село Панаевск Ямальского района Ямало-Ненецкого автономного округа, муниципального образования «Поселок Приморский» Осинского района Иркутской области, Пролетарского городского поселения Новгородского муниципального района Новгородской области, сельского поселения Пушной Кольского района Мурманской области, муниципального образования село Салемал Ямальского района Ямало-Ненецкого автономного округа, Саргатского

городского поселения Саргатского муниципального района Омской области, муниципального образования село Сеяха Ямальского района Ямало-Ненецкого автономного округа, городского поселения город Сокол Сокольского муниципального района Вологодской области, Таврического городского поселения Таврического муниципального района Омской области, Тюкалинского городского поселения Тюкалинского муниципального района Омской области, Удмуртской Республики, сельского поселения Ура-Губа Кольского района Мурманской области, Чунского муниципального образования Чунского района Иркутской области, муниципального образования Ямальский район Ямало-Ненецкого автономного округа, муниципального образования Яр-Салинское Ямальского района Ямало-Ненецкого автономного округа.

Также направляем заключения о несогласии с проектами документов территориального планирования городского поселения «Город Амурск» Хабаровского края, городского поселения Белый Яр Сургутского района Тюменской области, муниципального образования «рабочий поселок Большое Козино» Балахнинского муниципального района Нижегородской области, муниципального образования «Бугровское сельское поселение» Всеволожского муниципального района Ленинградской области, Дмитриевского сельского поселения Свободненского района Амурской области, Забайкальского края, сельского поселения «Кажым» Койгородского района Республики Коми, Кондопожского городского поселения Республики Карелия, муниципального образования город Красноармейск Красноармейского муниципального района Саратовской области, Кузнецкого района Пензенской области, муниципального образования город Курлово (городское поселение) Гусь-Хрустального района Владимирской области, городского округа город Михайловка Волгоградской области, муниципального образования Нижнебузулинское сельское поселение Свободненского района Амурской области, Новотитаровского сельского поселения Динского района Краснодарского края, Пришибского сельского поселения Азовского немецкого национального муниципального района Омской области, сельского поселения Семибратово Ростовского муниципального района Ярославской области, сельского

Славянского городского поселения Хасанского района Приморского края, сельского поселения Солнечный Сургутского района Тюменской области, муниципального образования «Сорочинский городской округ» Оренбургской области, Сосьвинского городского округа Свердловской области, городского округа город Улан-Удэ Республики Бурятия, города Урай Ханты-Мансийского автономного округа – Югры, Хаапалампинского сельского поселения Сортавальского района Республики Карелия, сельского поселения «село Хурба» Комсомольского района Хабаровского края, Юровского сельсовета Мокшанского района Пензенской области, муниципального образования «Якшурское» Якшур-Бодьинского района Удмуртской Республики.

Приложение: на 65 л. в 1 экз.



А.В. Тихонов

**ЗАКЛЮЧЕНИЕ**  
**о несогласии с проектом документа территориального планирования муниципального образования**

Хаапалампинское сельское поселение Сортавальского района Республики Карелия  
(наименование проекта)

**Основание для подготовки заключения:**

Письмо Минэкономразвития России от 25.03.2020 № Д27и-9286

(реквизиты уведомления Минэкономразвития России)

**Перечень представленных материалов:**

1. Утверждаемая часть проекта документа:

В наличии

(содержание утверждаемой части проекта в соответствии со статьями 19 (для проекта схемы муниципального района) и 23 (для проекта генерального плана) Градостроительного кодекса Российской Федерации)

2. Материалы по обоснованию:

В наличии

(содержание материалов по обоснованию в соответствии со статьями 19 (для проекта схемы муниципального района) и 23 (для проекта генерального плана) Градостроительного кодекса Российской Федерации)

**Характеристика представленных материалов проекта документа территориального планирования:**

Условные обозначения объектов ТЭК не соответствуют требованиям приказа Минэкономразвития России № 10 от 09.01.2018 г.


В представленных документах указан объект федерального значения «ВЛ 330 кВ Каменногорская – Сортавала», информации по которому нет в схеме территориального планирования Российской Федерации в области энергетики.

(описание представленных материалов)

**Вывод:**

Внести в картографические и текстовые материалы проекта соответствующие изменения

\_\_\_\_\_  
Заместитель Министра  
(Наименование должности)

  
\_\_\_\_\_  
(Подпись  
должностного лица)

\_\_\_\_\_  
А.В. Тихонов  
(Расшифровка подписи  
должностного лица)