

Утверждена

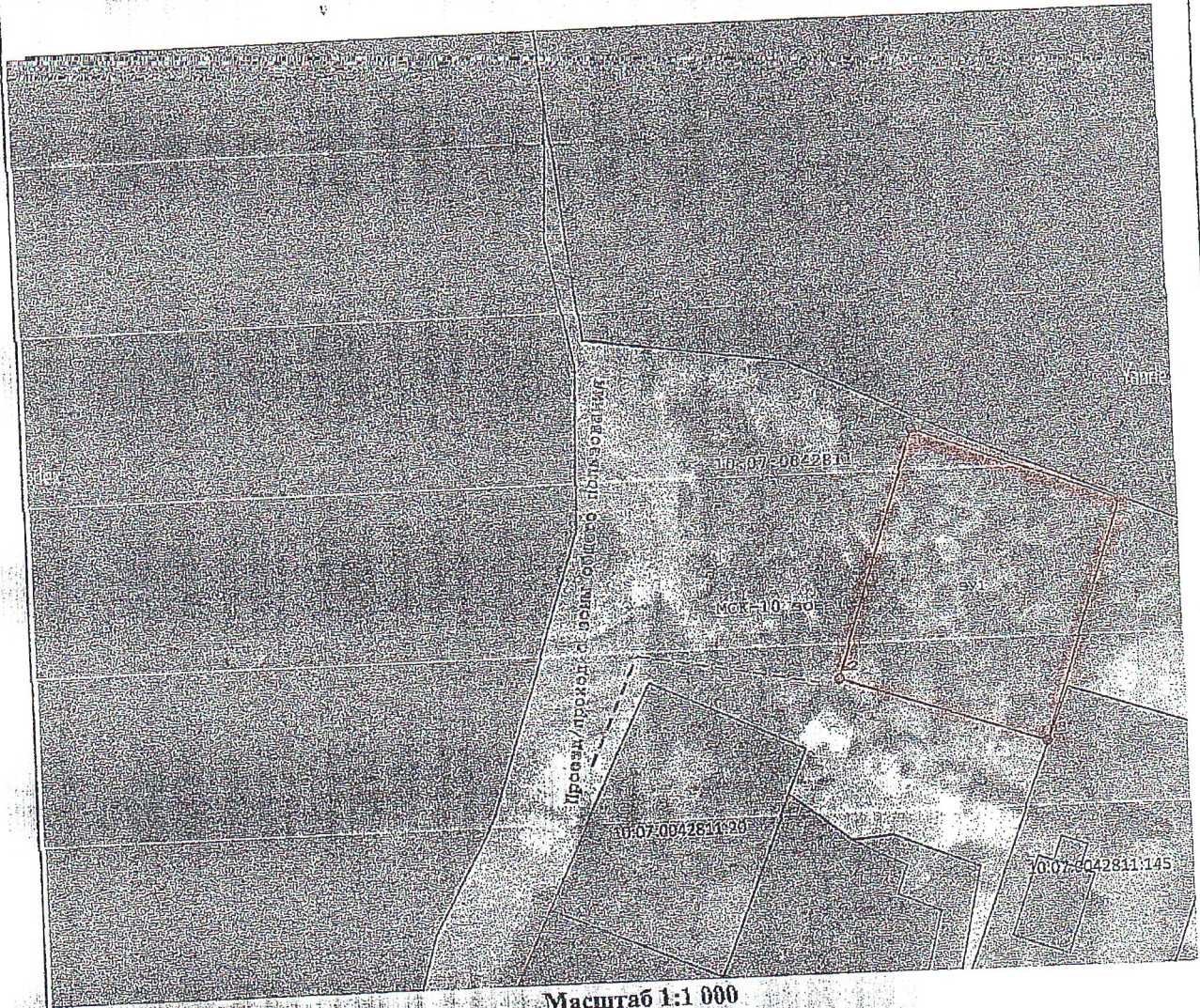
(наименование документа об утверждении, включая наименования органов государственной власти или органов местного самоуправления, принявших решение об утверждении схемы или подпункта соглашения о перераспределении земельных участков)

от

№








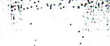



Схема расположения земельного участка или земельных участков на кадастровом плане территории

Площадь земельного участка		1 280 м ²	
<small>(указывается проектная площадь образуемого земельного участка, вычисленная с использованием технологических и программных средств, в том числе размещенных на официальном сайте федерального органа исполнительной власти, уполномоченного Правительством Российской Федерации на осуществление государственного кадастрового учета, государственной регистрации прав, ведение Единого государственного реестра недвижимости и предоставление сведений, содержащихся в Едином государственном реестре недвижимости, в информационно-телекоммуникационной сети "Интернет" (далее - официальный сайт), с округлением до 1 квадратного метра. Указанное значение площади земельного участка может быть уточнено при проведении кадастровых работ не более чем на десять процентов)</small>			
Обозначение характерных точек границ	Координаты, м		
	<small>(указываются в случае подготовки схемы расположения земельного участка с использованием технологических и программных средств, в том числе размещенных на официальном сайте. Значения координат, полученные с использованием указанных технологических и программных средств, указываются с округлением до 0,01 метра)</small>		
	X	Y	
1	2	3	
n1	337 239,98	1 329 992,58	
n2	337 202,77	1 329 979,80	
n3	337 192,06	1 330 011,00	
n4	337 228,26	1 330 023,42	
n1	337 239,98	1 329 992,58	



Масштаб 1:1 000

Условные обозначения:

-  - Образующая точка сведения о которой позволяют однозначно определить её местоположения
-  - Обозначение образуемого земельного участка
-  - Кадастровый номер земельного участка
-  - вновь образуемая часть границы сведения о которой достаточно для определения её местоположения
-  - Номер кадастрового квартала
-  - Система координат
-  - Границы ОКС
-  - образуемый земельный участок
-  - Земельный участок включенный в ЕГРН
-  - часть границы, сведения ЕГРН о которой позволяют однозначно определить ее положение на местности
-  - Обозначение проезда к образуемому участку