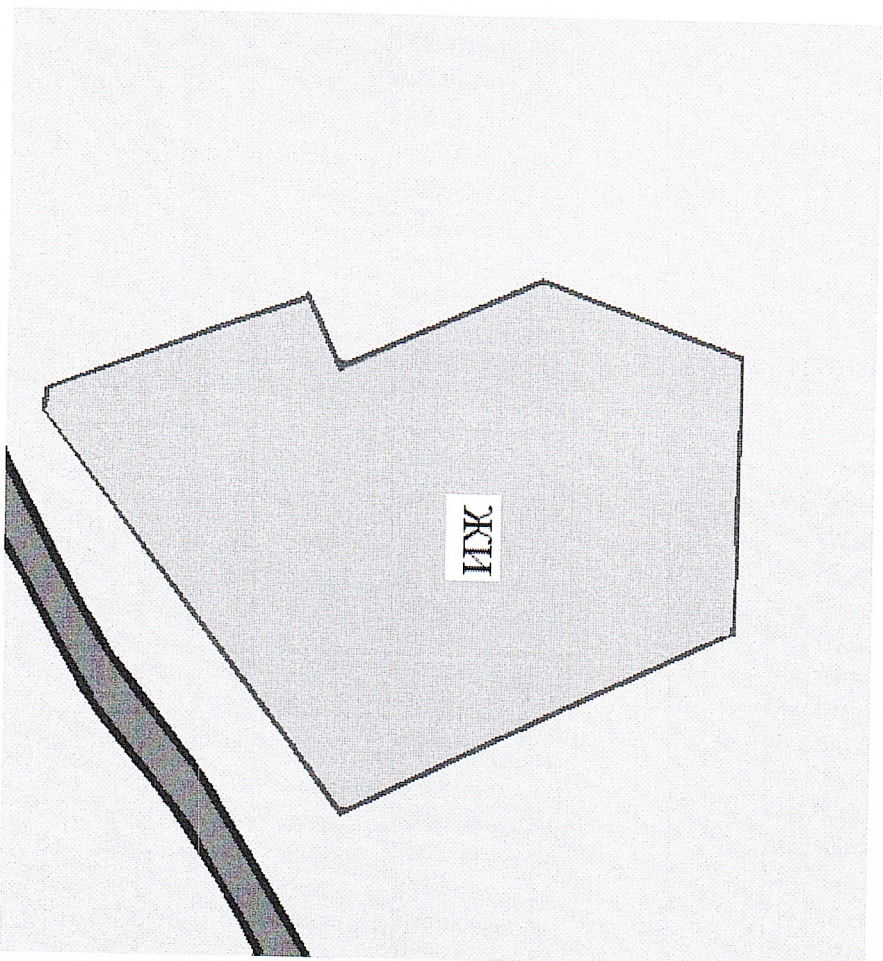


Внесение изменений в правила землепользования и застройки Хаапалампинского сельского поселения
Карта градостроительного зонирования на часть территории н.п. "поселок участка № 1 совхоза "Сортавальский" в границах земельного участка с кадастровым номером 10:07:0041001:80, а также в границах прилегающей к нему территории




Условные обозначения

Территориальные зоны




— зона застройки индивидуальными и блокированными жилыми домами (существующая)

Границы



— территориальных зон

Линейные объекты



— автомобильная дорога регионального значения "Сортавала - Заозерный - Туокслахти"

*территория, в пределах которой устанавливается градостроительный регламент, находится во втором поясе зоны санитарной охраны поверхностного источника питьевого водоснабжения г. Сортавала