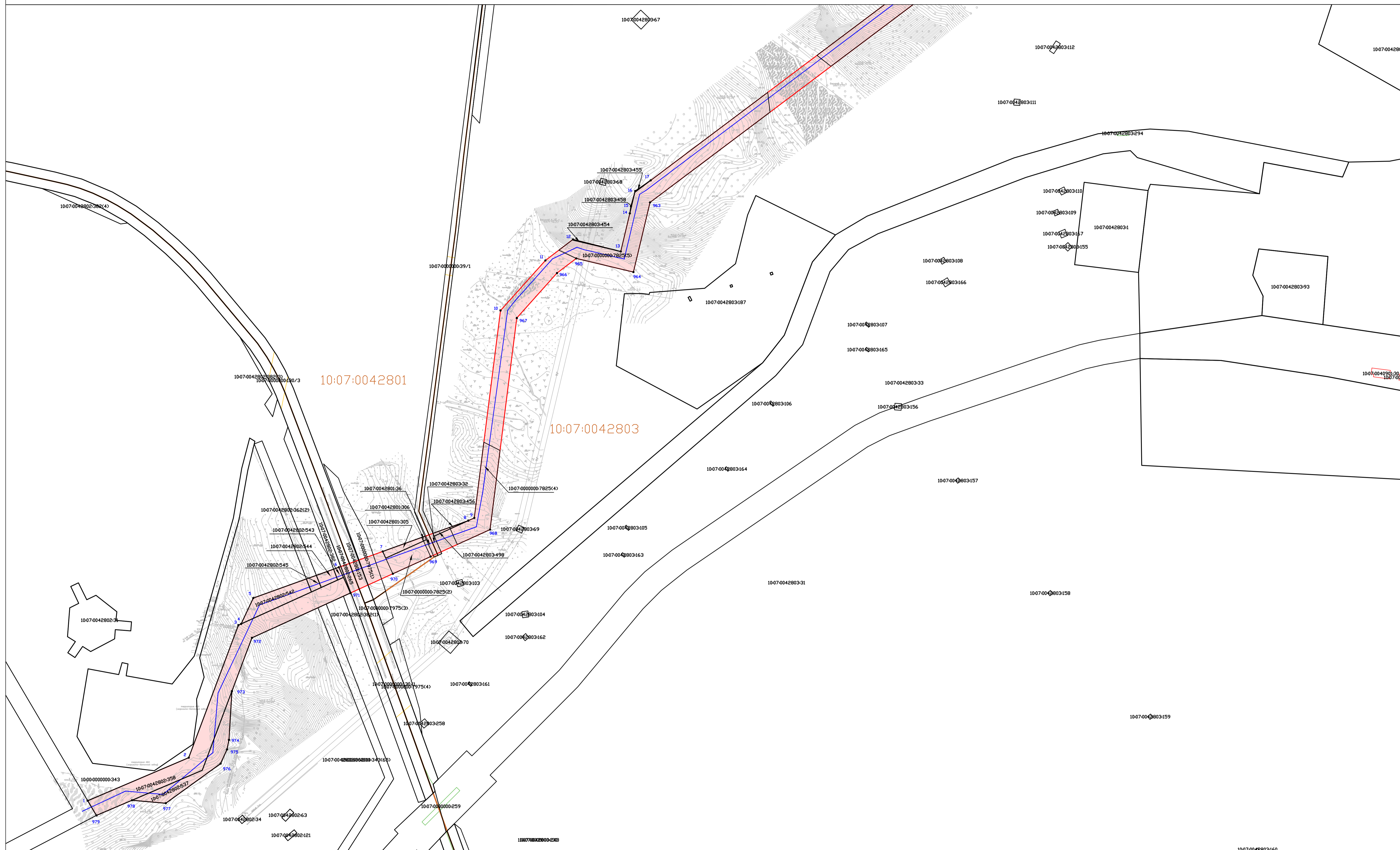


Схема расположения границ публичного сервитута в целях строительства и эксплуатации линейного объекта системы газоснабжения
 "Газопровод межпоселковый от ГРС Сортавала - п. Рауталаhti - д. Хийденсельга - д. Янис - п. Ляскеля с отводом на п. Харлу Питкярантского района Республики Карелия "



Условные обозначения:

- граница публичного сервитута
- границы земельных участков, сведения о местоположении границ которых содержатся в ЕГРН
- границы кадастровых кварталов
- границы муниципальных образований/населенных пунктов
- ось объекта
- 1 - обозначение характерных точек границ публичного сервитута

Масштаб 1:2000

:25 или 10:05:000000:25 - кадастровый номер земельного участка, сведения о котором содержатся в ЕГРН
 10:05:0120102 - номер кадастрового квартала

Схема расположения границ публичного сервитута в целях строительства и эксплуатации линейного объекта системы газоснабжения
 "Газопровод межпоселковый от ГРС Сортавала - п. Рауталаhti - д. Хийденсельга - д. Янис - п. Ляскеля с отводом на п. Харлу Питкярантского района Республики Карелия "



10:07:0042803


Условные обозначения:

- граница публичного сервитута
- границы земельных участков, сведения о местоположении границ которых содержатся в ЕГРН
- границы кадастровых кварталов
- границы муниципальных образований/населенных пунктов
- ось объекта
- обозначение характерных точек границ публичного сервитута

Масштаб 1:2000

:25 или 10:05:0000000:25 - кадастровый номер земельного участка, сведения о котором содержатся в ЕГРН
 10:05:0120102 - номер кадастрового квартала

Схема расположения границ публичного сервитута в целях строительства и эксплуатации линейного объекта системы газоснабжения
 "Газопровод межпоселковый от ГРС Сортавала - п. Рауталаhti - д. Хийденсельга - д. Янис - п. Ляскеля с отводом на п. Харлу Питкярантского района Республики Карелия "



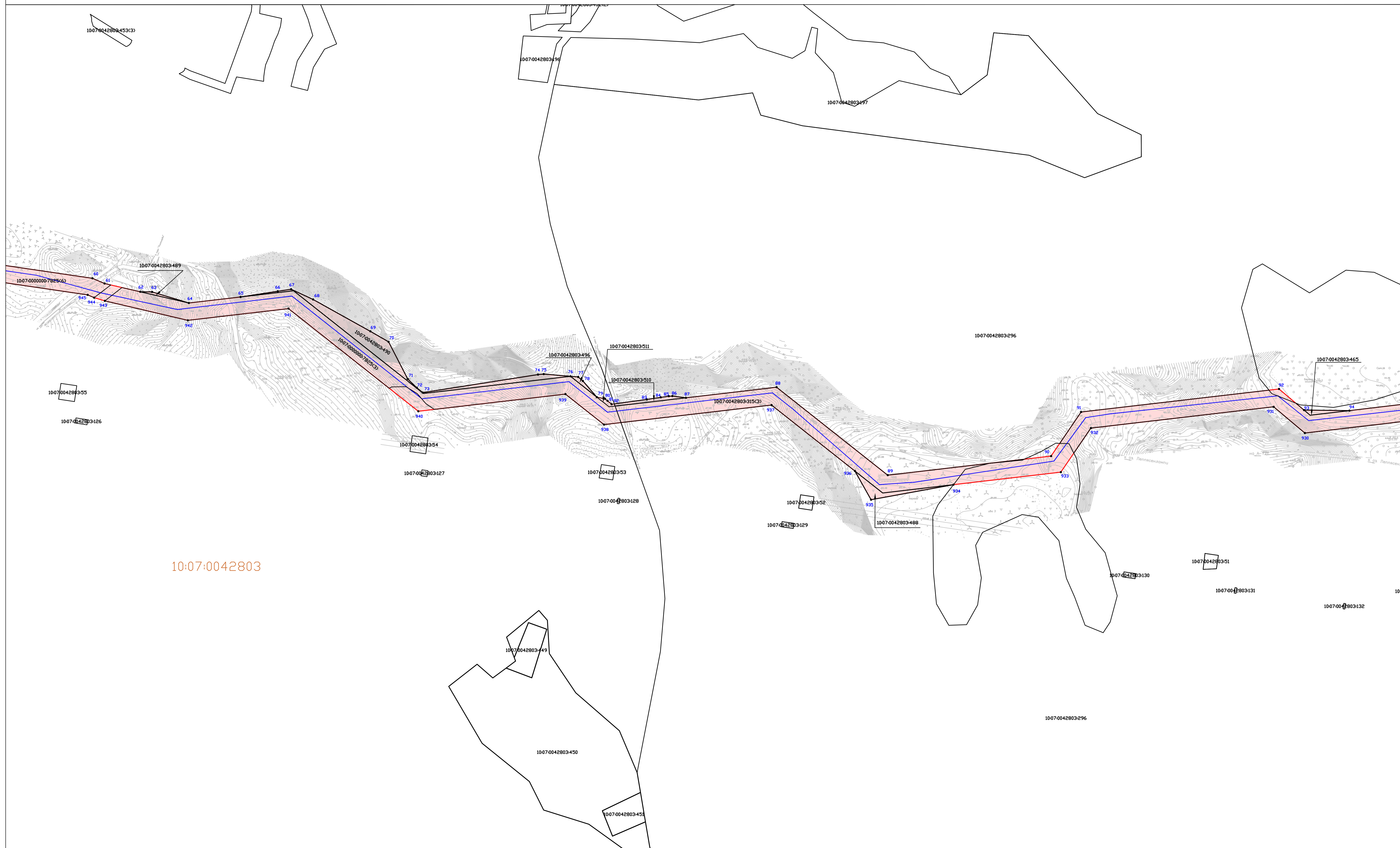
Условные обозначения:

- граница публичного сервитута
- границы земельных участков, сведения о местоположении границ которых содержатся в ЕГРН
- границы кадастровых кварталов
- границы муниципальных образований/населенных пунктов
- ось объекта
- обозначение характерных точек границ публичного сервитута

Масштаб 1:2000

:25 или 10:05:0000000:25 - кадастровый номер земельного участка, сведения о котором содержатся в ЕГРН
 10:05:0120102 - номер кадастрового квартала

Схема расположения границ публичного сервитута в целях строительства и эксплуатации линейного объекта системы газоснабжения
 "Газопровод межпоселковый от ГРС Сортавала - п. Рауталаhti - д. Хийденсельга - д. Янис - п. Ляскеля с отводом на п. Харлу Питкярантского района Республики Карелия "



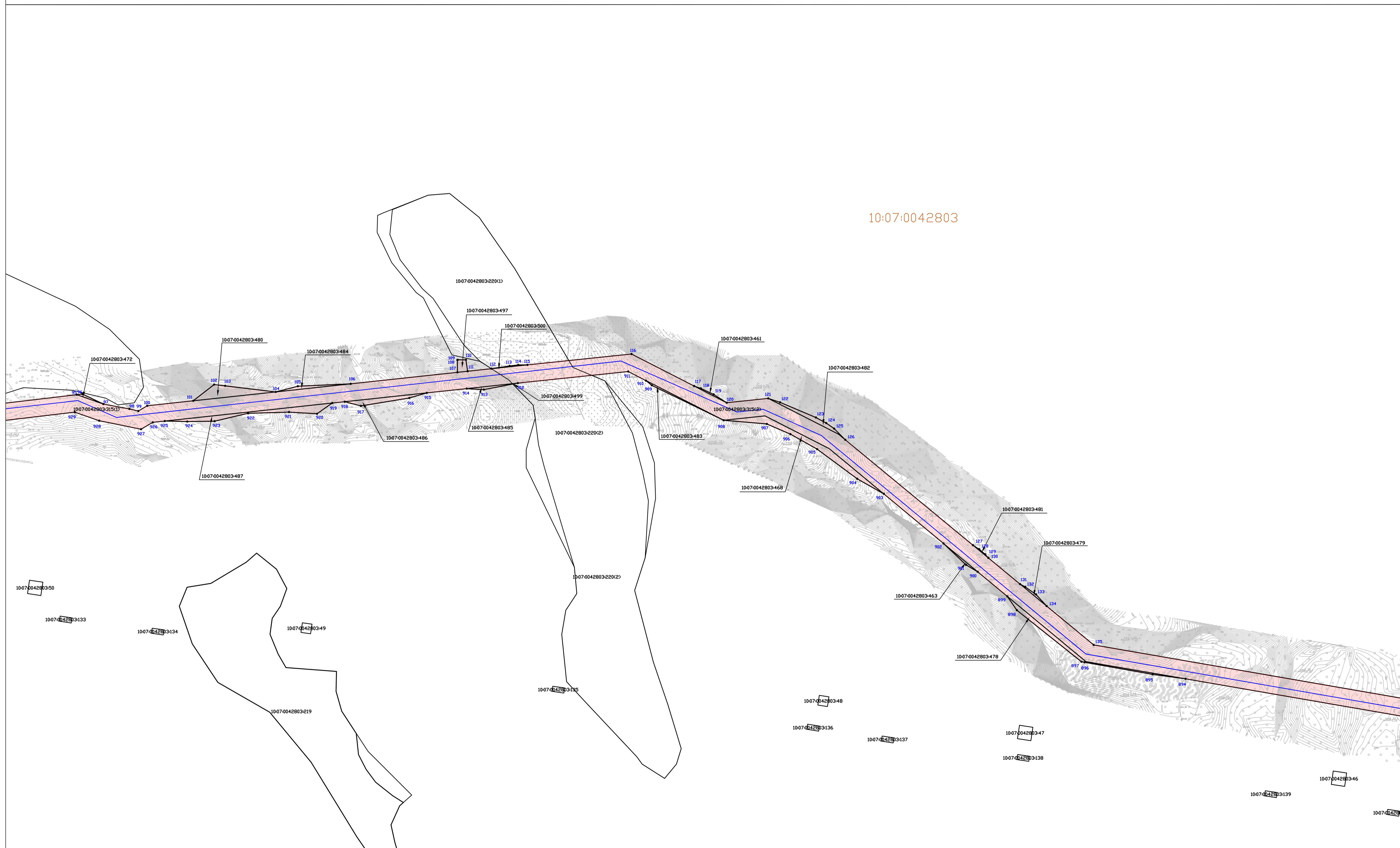
Условные обозначения:

- граница публичного сервитута
- границы земельных участков, сведения о местоположении границ которых содержатся в ЕГРН
- границы кадастровых кварталов
- границы муниципальных образований/населенных пунктов
- ось объекта
- 1 - обозначение характерных точек границ публичного сервитута

Масштаб 1:2000

:25 или 10:05:000000:25 - кадастровый номер земельного участка, сведения о котором содержатся в ЕГРН
 10:05:0120102 - номер кадастрового квартала

Схема расположения границ публичного сервитута в целях строительства и эксплуатации линейного объекта системы газоснабжения
 "Газопровод межпоселковый от ГРС Сортавала - п. Рауталаhti - д. Хийденсельга - д. Янис - п. Ляскеля с отводом на п. Харлу Питкярантского района Республики Карелия "



10:07:0042803

Условные обозначения:

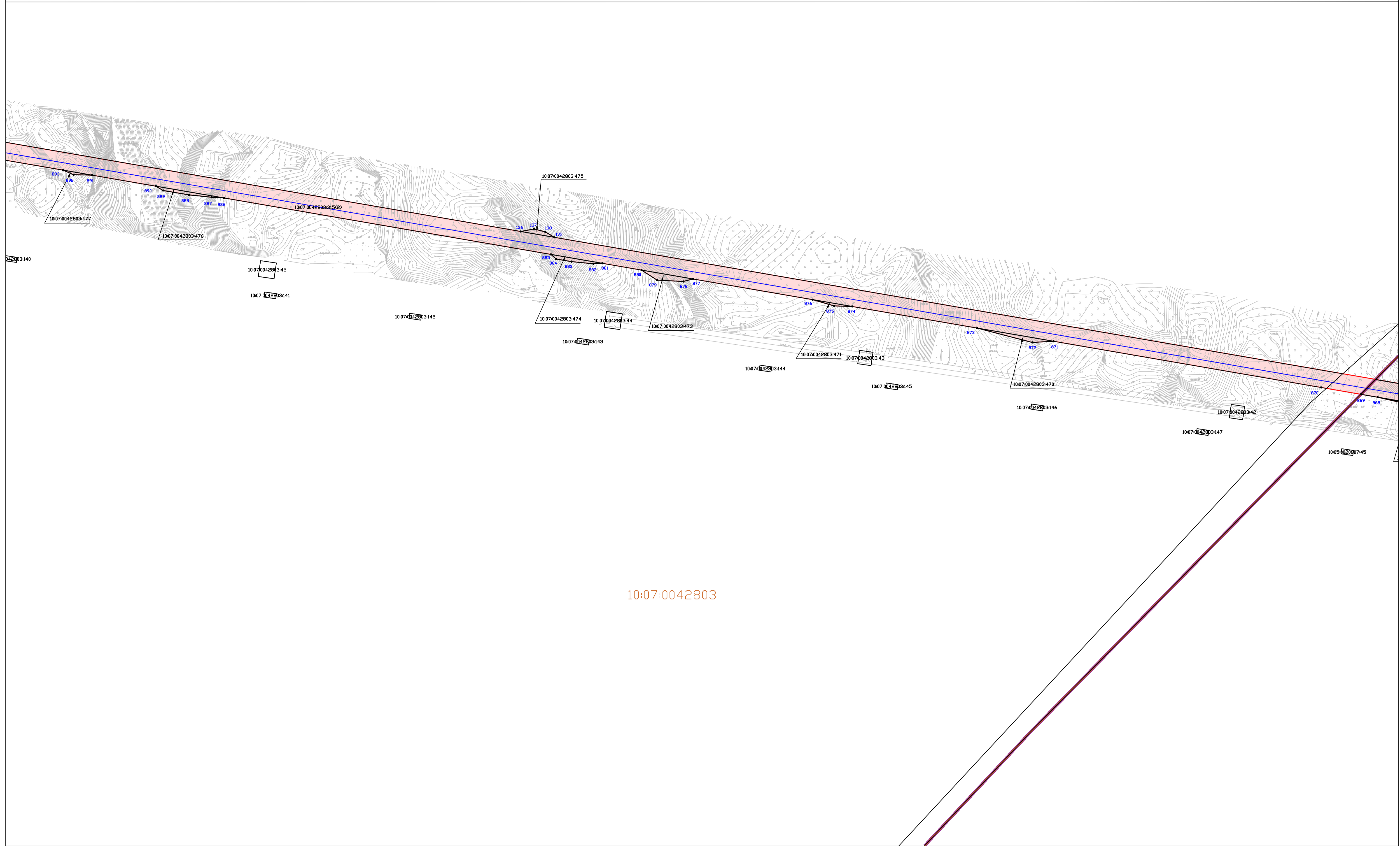
- граница публичного сервитута
- границы земельных участков, сведения о местоположении границ которых содержатся в ЕГРН
- границы кадастровых кварталов
- границы муниципальных образований/населенных пунктов
- ось объекта
- 1 - обозначение характерных точек границ публичного сервитута

Масштаб 1:2000

:25 или 10:05:000000:25 - кадастровый номер земельного участка, сведения о котором содержатся в ЕГРН
 10:05:0120102 - номер кадастрового квартала

Система координат МСК-10

Схема расположения границ публичного сервитута в целях строительства и эксплуатации линейного объекта системы газоснабжения
"Газопровод межпоселковый от ГРС Сортавала - п. Рауталаhti - д. Хийденсельга - д. Янис - п. Ляскеля с отводом на п. Харлу Питкярантского района Республики Карелия "



Условные обозначения:

- граница публичного сервитута
- границы земельных участков, сведения о местоположении границ которых содержатся в ЕГРН
- границы кадастровых кварталов
- границы муниципальных образований/населенных пунктов
- ось объекта
- обозначение характерных точек границ публичного сервитута

Масштаб 1:2000

:25 или 10:05:000000:25 - кадастровый номер земельного участка, сведения о котором содержатся в ЕГРН
10:05:0120102 - номер кадастрового квартала

Схема расположения границ публичного сервитута в целях строительства и эксплуатации линейного объекта системы газоснабжения
 "Газопровод межпоселковый от ГРС Сортавала - п. Рауталаhti - д. Хийденсельга - д. Янис - п. Ляскеля с отводом на п. Харлу Питкярантского района Республики Карелия "



Условные обозначения:

- граница публичного сервитута
- границы земельных участков, сведения о местоположении границ которых содержатся в ЕГРН
- границы кадастровых кварталов
- границы муниципальных образований/населенных пунктов
- ось объекта
- 1 - обозначение характерных точек границ публичного сервитута

Масштаб 1:2000

:25 или 10:05:000000:25 - кадастровый номер земельного участка, сведения о котором содержатся в ЕГРН
 10:05:0120102 - номер кадастрового квартала

Система координат МСК-10