

**СХЕМА
РАСПОЛОЖЕНИЯ ЗЕМЕЛЬНОГО УЧАСТКА ИЛИ ЗЕМЕЛЬНЫХ УЧАСТКОВ НА КАДАСТРОВЫМ
ПЛАНЕ ТЕРРИТОРИИ, ПОДГОТОВКА КОТОРОЙ ОСУЩЕСТВЛЯЕТСЯ В ФОРМЕ ДОКУМЕНТА НА
БУМАЖНОМ НОСИТЕЛЕ**

Утверждена

Распоряжение

(наименование документа об утверждении, включая

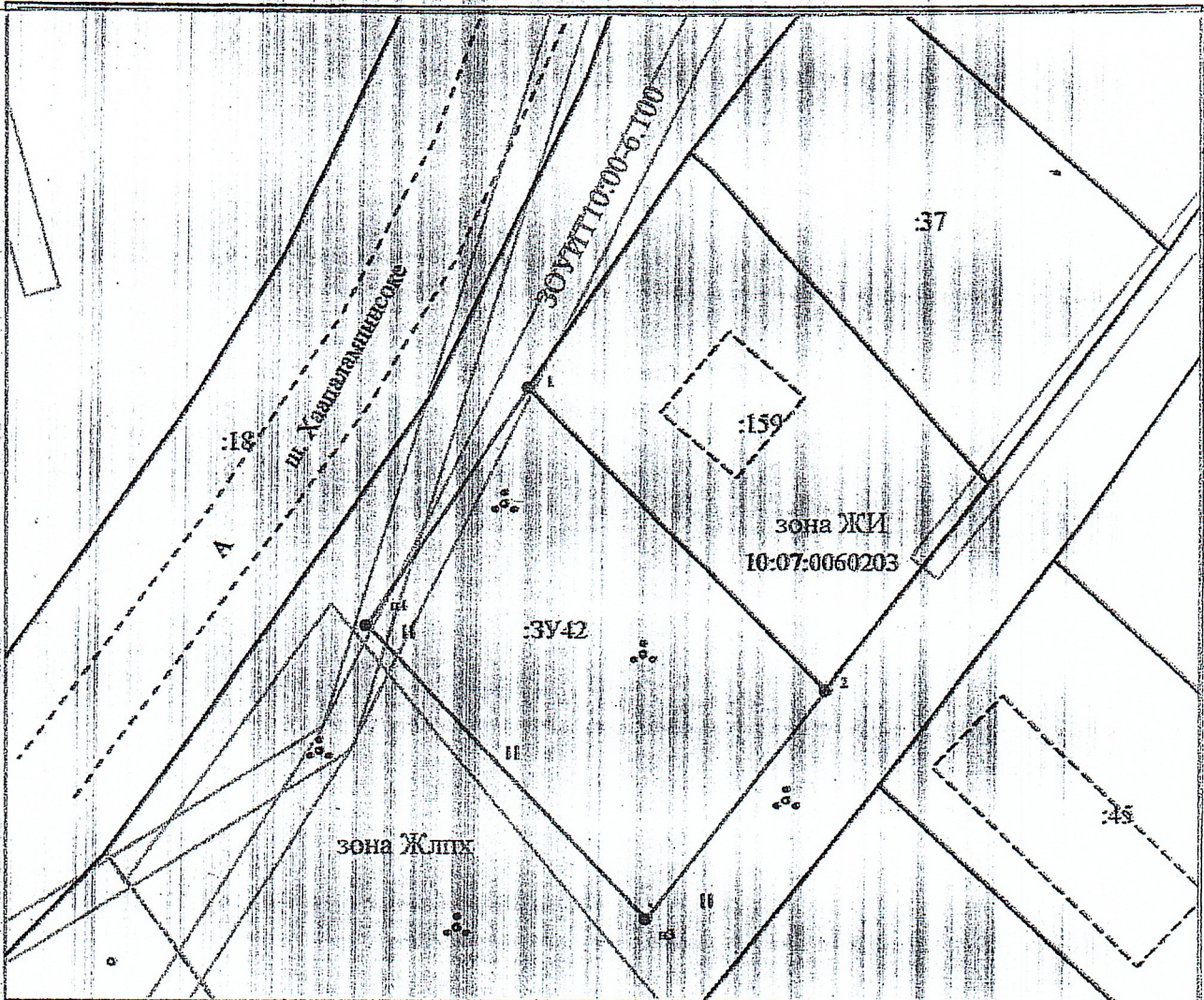
Министерство имущественных и земельных отношений
наименования органов государственной власти или

органов местного самоуправления, принявших решение об утверждении
схемы или подписавших соглашение о перераспределении земельных
участков)

от _____ № _____

**СХЕМА
расположения земельного участка или земельных участков на кадастровом
плане территории**


Условный номер земельного участка - (указывается в случае, если предусматривается образование двух и более земельных участков)		
Площадь земельного участка <u>1500 кв. м</u> (указывается проектная площадь образуемого земельного участка, вычисленная с использованием технологических и программных средств, в том числе размещенных на официальном сайте федерального органа исполнительной власти, уполномоченного Правительством Российской Федерации на осуществление государственного кадастрового учета, государственной регистрации прав, ведение Единого государственного реестра недвижимости и предоставление сведений, содержащихся в Едином государственном реестре недвижимости, в информационно-телекоммуникационной сети "Интернет" (далее - официальный сайт), с округлением до 1 квадратного метра. Указанное значение площади земельного участка может быть уточнено при проведении кадастровых работ не более чем на десять процентов)		
Обозначение характерных точек границ	Координаты, м (указываются в случае подготовки схемы расположения земельного участка с использованием технологических и программных средств, в том числе размещенных на официальном сайте. Значения координат, полученные с использованием указанных технологических и программных средств, указываются с округлением до 0,01 метра)	
	X	Y
1	2	3
1	328603.49	1327168.18
2	328569.46	1327201.69
н3	328543.72	1327181.41
н4	328576.72	1327149.88




МСК-10, зона I

Масштаб: 1:750


Условные обозначения:



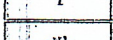
Характерная точка границы земельного участка, сведения ЕГРН о которой соответствуют требованиям, установленным в соответствии с частью 13 статьи 22 Федерального закона от 13 июля 2015 г. N 218-ФЗ "О государственной регистрации недвижимости"




Характерная точка границы земельного участка, сведения о которой отсутствуют в ЕГРН, местоположение которой определено при кадастровых работах (новая характерная точка)
Надписи номеров существующих характерных точек в ЕГРН




Надписи номеров вновь образованных характерных точек (межевые знаки)




Часть границы, местоположение которой определено при выполнении кадастровых работ




Надписи вновь образованного земельного участка




Объект капитального строительства



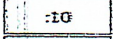
Часть границы, сведения ЕГРН о которой позволяют однозначно определить ее положение на местности




Надписи кадастрового номера земельного участка




Граница охранной зоны



Граница кадастрового квартала



Обозначение кадастрового квартала



07.0040704