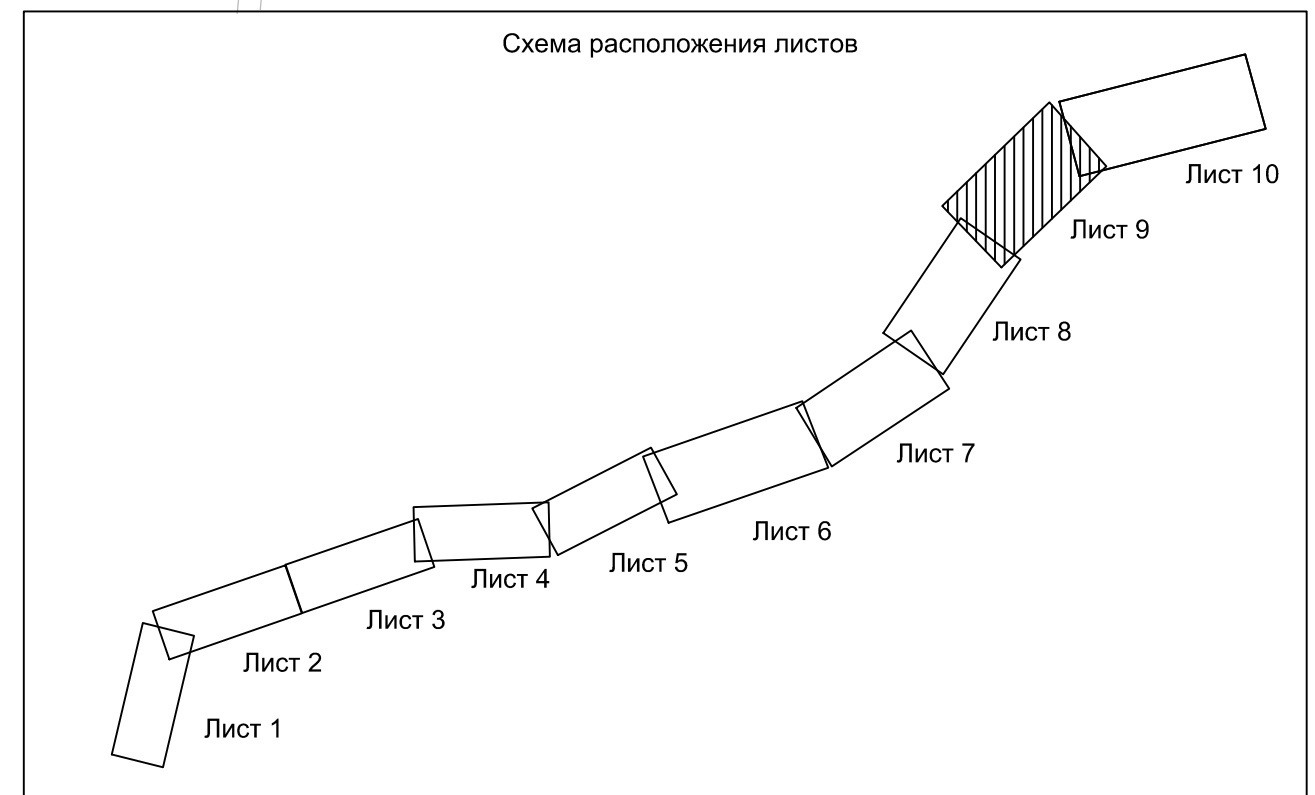
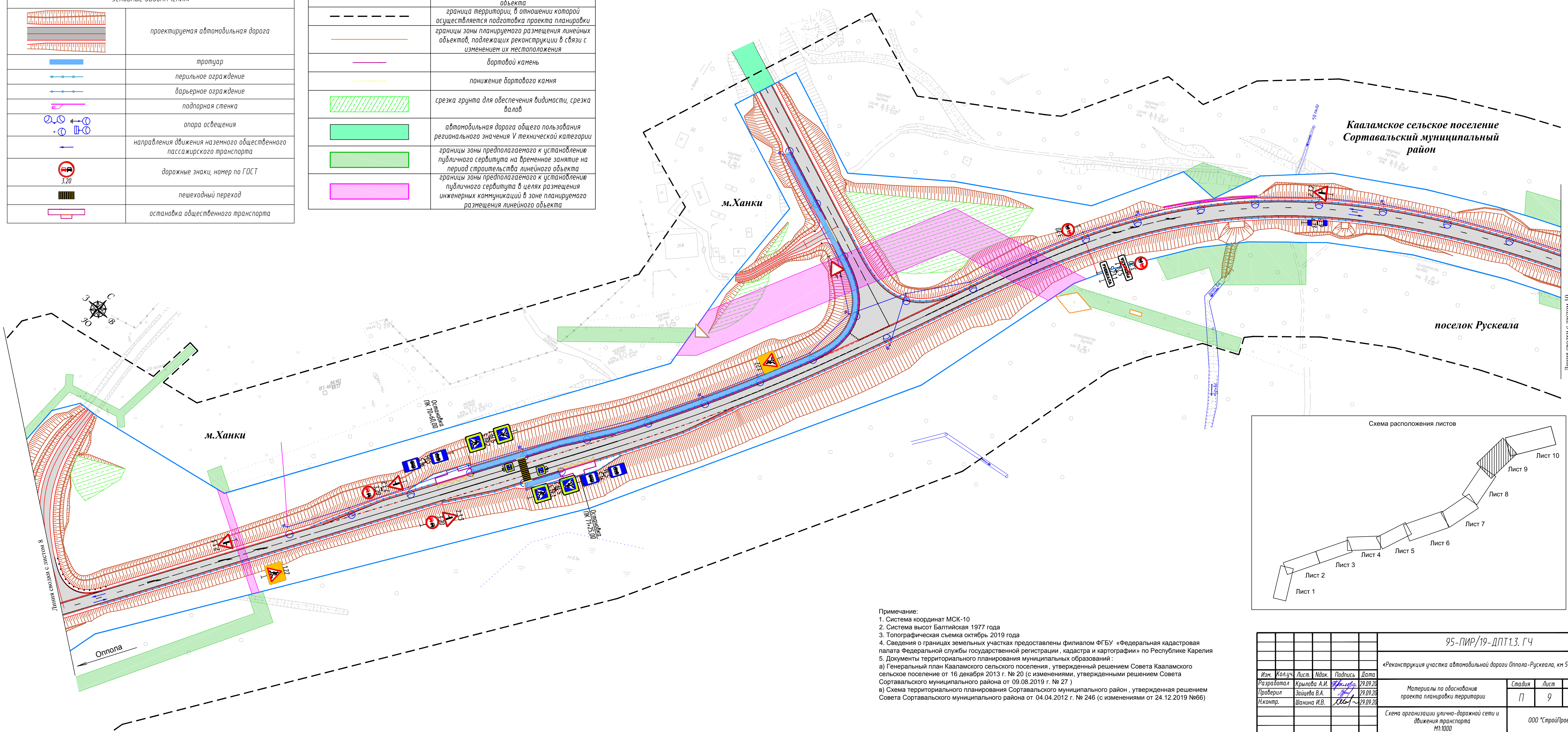


УСЛОВНЫЕ ОБОЗНАЧЕНИЯ:

| | |
|--|---|
| | проектируемая автомобильная дорога |
| | тротуар |
| | перильное ограждение |
| | барьерное ограждение |
| | подпорная стенка |
| | опора освещения |
| | направления движения наземного общественного пассажирского транспорта |
| | дорожные знаки, номер по ГОСТ |
| | пешеходный переход |
| | остановка общественного транспорта |

| | |
|--|--|
| | граница зоны планируемого размещения линейного объекта |
| | граница территории, в отношении которой осуществляется подготовка проекта планировки |
| | границы зоны планируемого размещения линейных объектов, подлежащих реконструкции в связи с изменением их местоположения |
| | бортовой камень |
| | понижение бортового камня |
| | срезка грунта для обеспечения видимости, срезка вала |
| | автомобильная дорога общего пользования регионального значения V технической категории |
| | границы зоны предполагаемого к установлению публичного сервитута на временное занятие на период строительства линейного объекта |
| | границы зоны предполагаемого к установлению публичного сервитута в целях размещения инженерных коммуникаций в зоне планируемого размещения линейного объекта |

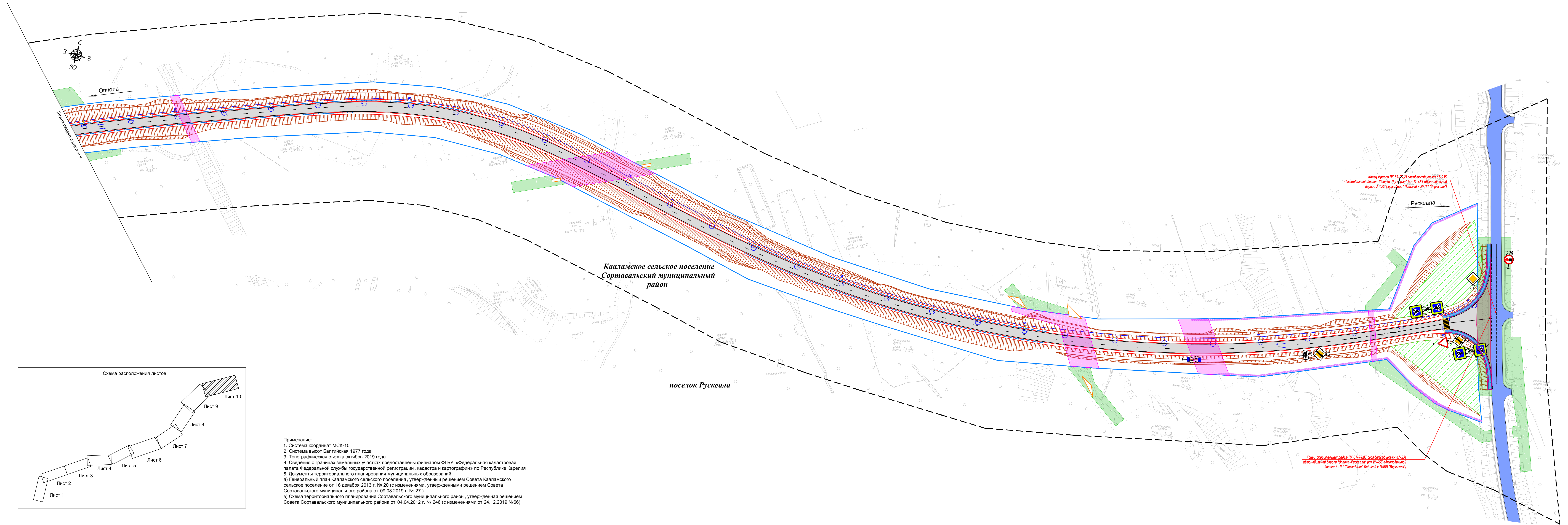


Примечание:
 1. Система координат МСК-10
 2. Система высот Балтийская 1977 года
 3. Топографическая съемка октябрь 2019 года
 4. Сведения о границах земельных участках предоставлены филиалом ФГБУ «Федеральная кадастровая палата Федеральной службы государственной регистрации, кадастра и картографии» по Республике Карелия
 5. Документы территориального планирования муниципальных образований:
 а) Генеральный план Кааламского сельского поселения, утвержденный решением Совета Кааламского сельского поселения от 16 декабря 2013 г. № 20 (с изменениями, утвержденными решением Совета Сортавальского муниципального района от 09.08.2019 г. № 27)
 в) Схема территориального планирования Сортавальского муниципального района, утвержденная решением Совета Сортавальского муниципального района от 04.04.2012 г. № 246 (с изменениями от 24.12.2019 №66)

| | | | | |
|---|--------------|----------|---------|-------------------|
| 95-ПИР/19-ДПТ.1.3. ГЧ | | | | |
| «Реконструкция участка автомобильной дороги Оппола-Рускеала, км 58 - км 68» | | | | |
| Изм. | Кол.уч. | Лист | Подпись | Дата |
| Разработал | Крылова А.И. | 29.09.20 | | 29.09.20 |
| Проверил | Зайцева В.А. | 29.09.20 | | 29.09.20 |
| Н.контр. | Шанина И.В. | 29.09.20 | | 29.09.20 |
| Материалы по обоснованию проекта планировки территории | | | | Ставля |
| Схема организации улично-дорожной сети и движения транспорта М:1000 | | | | Лист |
| | | | | Листов |
| | | | | 000 «СтройПроект» |

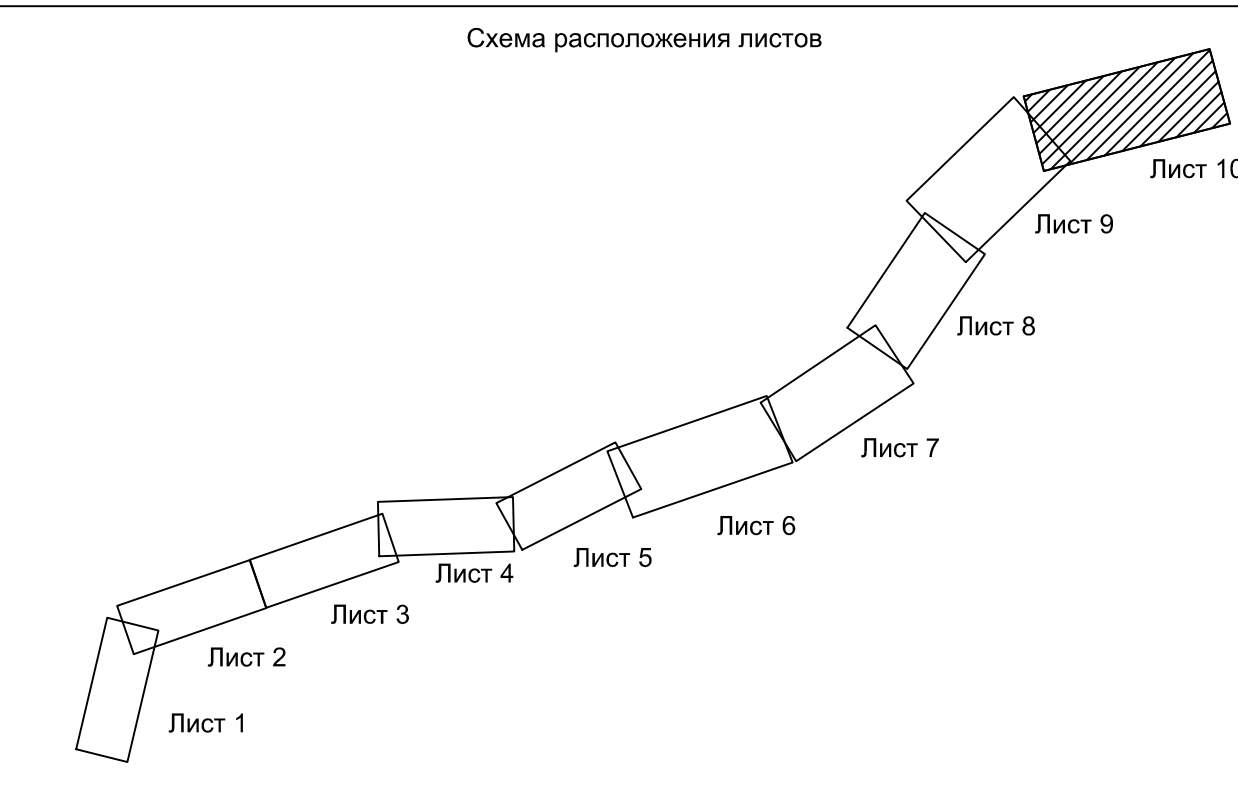
Согласовано
 Взам. инв. №
 Подп. и дата
 Инв. № подл.

Линия сводит с листом 10



УСЛОВНЫЕ ОБОЗНАЧЕНИЯ:

| | |
|--|--|
| | проектируемая автомобильная дорога |
| | тротуар |
| | барьерное ограждение |
| | перильное ограждение |
| | сетчатое ограждение |
| | бартовый камень |
| | понижение бортового камня |
| | опора освещения |
| | пешеходный переход |
| | сигнальные столбики |
| | направления движения наземного общественного пассажирского транспорта |
| | дорожные знаки, номер по ГОСТ |
| | граница зоны планируемого размещения линейного объекта |
| | граница территории, в отношении которой осуществляется подготовка проекта планировки |
| | границы зоны планируемого размещения линейных объектов, подлежащих реконструкции в связи с изменением их местоположения |
| | срезка грунта для обеспечения видимости, срезка вала |
| | автомобильная дорога общего пользования федерального значения IV технической категории |
| | границы зоны предполагаемого к установлению публичного сервитута на временное занятие на период строительства линейного объекта |
| | границы зоны предполагаемого к установлению публичного сервитута в целях размещения инженерных коммуникаций в зоне планируемого размещения линейного объекта |
| | границы зоны предполагаемого к установлению публичного сервитута в границах зоны планируемого размещения линейного объекта |

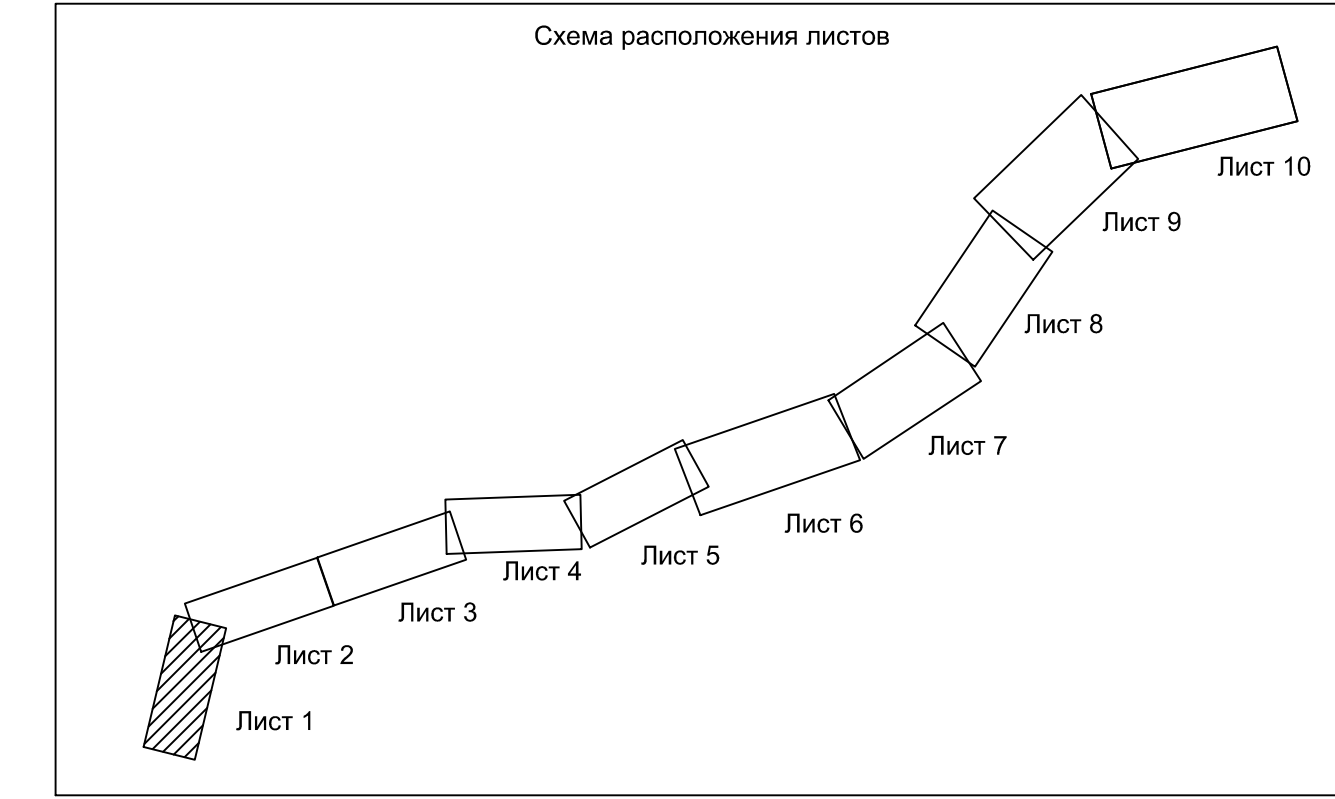
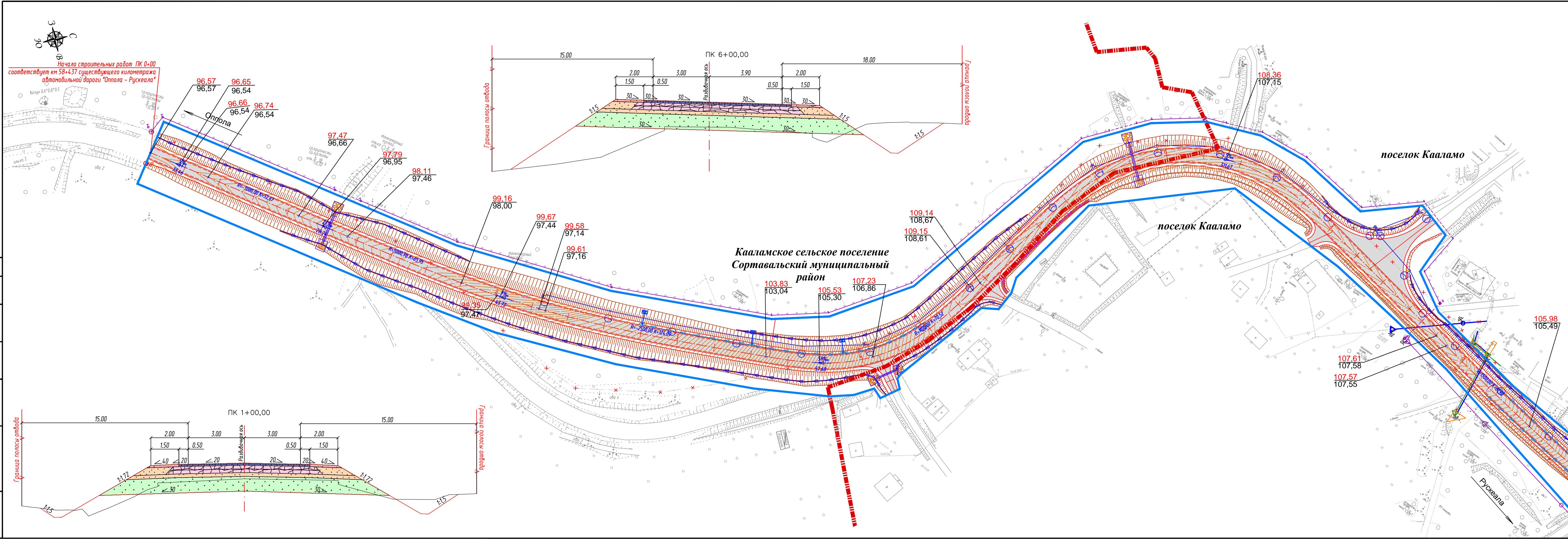


Примечание:
 1. Система координат МСК-10
 2. Система высот Балтийская 1977 года
 3. Топографическая съемка октябрь 2019 года
 4. Сведения о границах земельных участков предоставлены филиалом ФГБУ «Федеральная кадастровая палата Федеральной службы государственной регистрации, кадастра и картографии» по Республике Карелия
 5. Документы территориального планирования муниципальных образований:
 а) Генеральный план Кааламского сельского поселения, утвержденный решением Совета Кааламского сельского поселения от 16 декабря 2013 г. № 20 (с изменениями, утвержденными решением Совета Сортавальского муниципального района от 09.08.2019 г. № 27)
 в) Схема территориального планирования Сортавальского муниципального района, утвержденная решением Совета Сортавальского муниципального района от 04.04.2012 г. № 246 (с изменениями от 24.12.2019 №66)

Конец дорожки ПК 87+721 с соответствием км 87+725
 автомобильной дороги «Опола-Рускеала» (км ПК+451 автомобильной
 дороги А-211 «Сортавала»/Польезд к МАПТ «Варксала»)

Конец сортавальского района ПК 87+724,61 с соответствием км 87+731
 автомобильной дороги «Опола-Рускеала» (км ПК+451 автомобильной
 дороги А-211 «Сортавала»/Польезд к МАПТ «Варксала»)

| | | | | |
|--|--------------|----------|------|---------|
| 95-ПИР/19-ДПТ.3. ГЧ | | | | |
| «Реконструкция участка автомобильной дороги Опола-Рускеала, км 58 - км 66» | | | | |
| Изм. | Копия | Лист | Мок. | Подпись |
| Разработал | Крылова А.И. | 29.09.20 | | |
| Проверил | Заичева В.А. | 29.09.20 | | |
| Н.контр. | Шанина И.В. | 29.09.20 | | |
| Материалы по обоснованию проекта планировки территории | | | | |
| Статья | Лист | Листов | | |
| П | 10 | | | |
| Схема организации улично-дорожной сети и движения транспорта М:1000 | | | | |
| ООО «СтройПроект» | | | | |

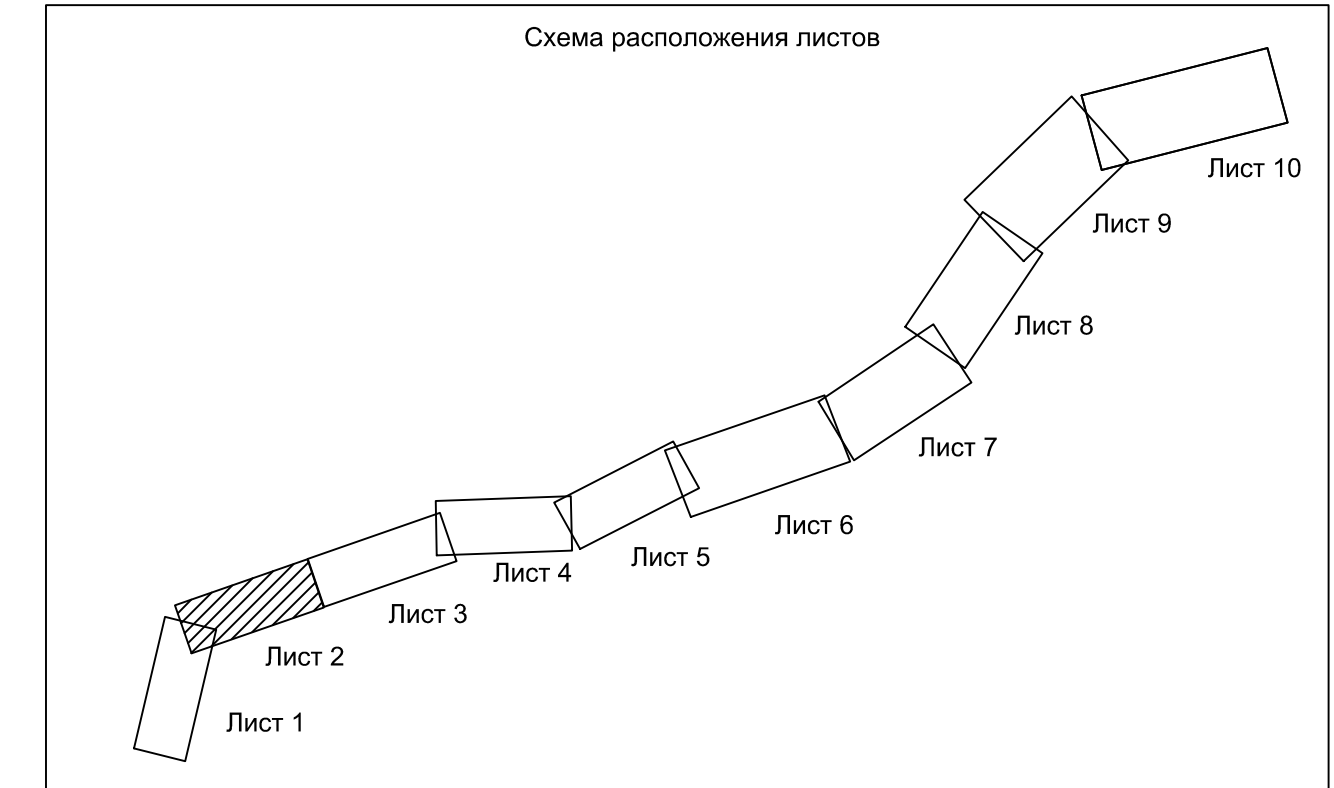
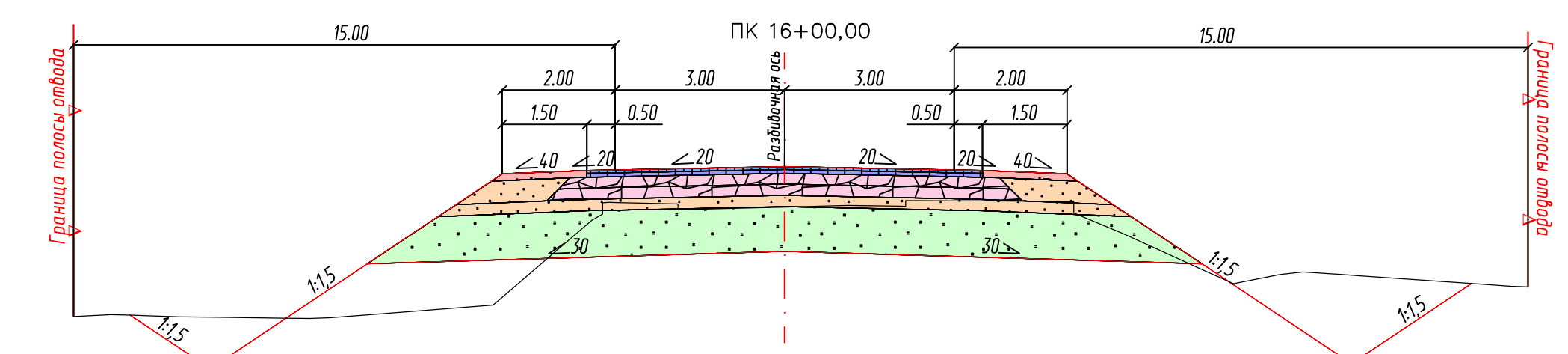
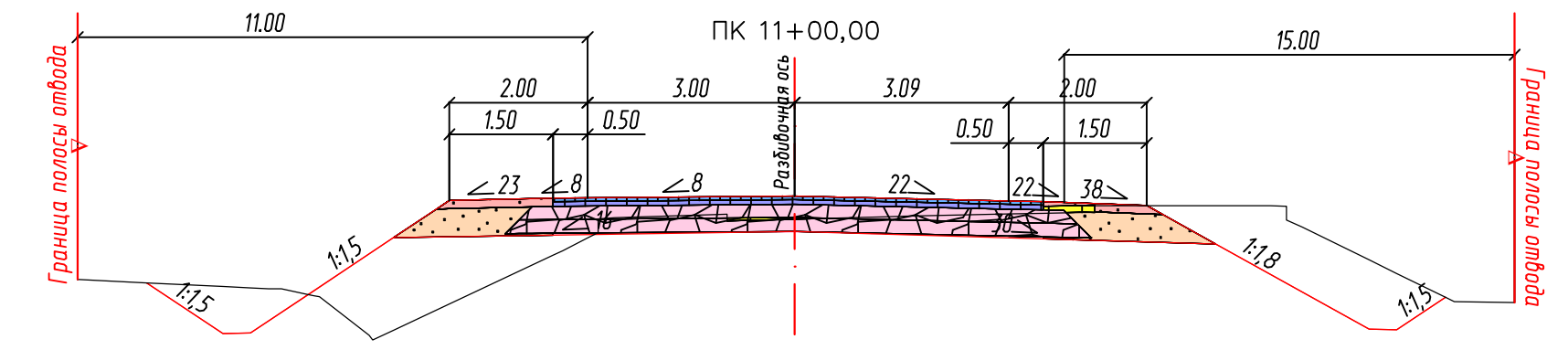
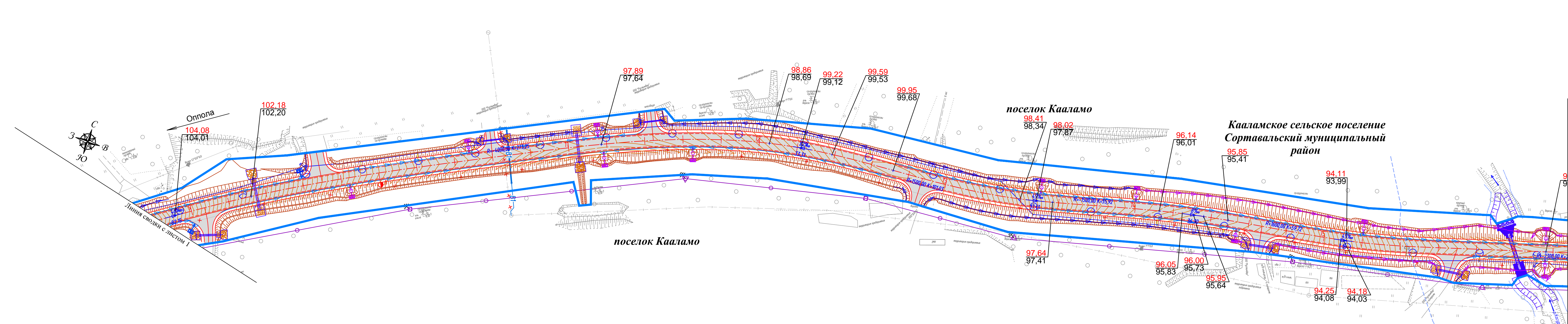


Примечание:
 1. Система координат МСК-10
 2. Система высот Балтийская 1977 года
 3. Топографическая съемка октябрь 2019 года
 4. Сведения о границах земельных участках предоставлены филиалом ФГБУ «Федеральная кадастровая палата Федеральной службы государственной регистрации, кадастра и картографии» по Республике Карелия
 5. Документы территориального планирования муниципальных образований:
 а) Генеральный план Кааламского сельского поселения, утвержденный решением Совета Кааламского сельского поселения от 16 декабря 2013 г. № 20 (с изменениями), утвержденными решением Совета Сортовальского муниципального района от 09.08.2019 г. № 27)
 б) Схема территориального планирования Сортовальского муниципального район, утвержденная решением Совета Сортовальского муниципального района от 04.04.2012 г. № 246 (с изменениями от 24.12.2019 №66)

| УСЛОВНЫЕ ОБОЗНАЧЕНИЯ: | | 24 |
|-----------------------|---|----|
| | ось проектируемой автомобильной дороги | |
| | проектируемая автомобильная дорога | |
| | труба водопрopusкная | |
| | продольные водоотводные лотки | |
| | опора освещения | |
| | локальные очистные сооружения (ЛОС) | |
| | водонепроницаемые каналы от ЛОС | |
| | водопрopusкной лоток | |
| | проектируемая линия электропередач 0,4 кВ | |
| | проектируемая линия электропередач 10 кВ | |
| | проектируемая линия связи | |
| | существующая линия электропередач 0,4 кВ | |
| | существующая линия электропередач 10 кВ | |
| | существующая кабельная линия связи | |
| | граница зоны планируемого размещения линейного объекта | |
| | границы зоны планируемого размещения линейных объектов, подлежащих реконструкции в связи с изменением их местоположения | |
| | граница муниципальных образований | |
| | горизонталы, отражающие проектный рельеф | |
| | 96.57 96.57 59% 57.68 директивные (проектные) отметки поверхности существующие точки поверхности | |
| | проектные продольные уклоны, направление продольного уклона | |

| | | | | |
|---|--------------|----------|-------------------|------|
| 95-ПИР/19-ДПТ.1. ГЧ | | | | |
| «Реконструкция участка автомобильной дороги Оптола-Рускеала, км 58 - км 68» | | | | |
| Изм. | Колуч. | Лист. | Подпись | Дата |
| Разработал | Крылова А.И. | 04.09.20 | | |
| Проверил | Зайцева В.А. | 04.09.20 | | |
| Н.контр. | Шанина И.В. | 04.09.20 | | |
| Материалы по обоснованию проекта планировки территории | | | Стадия | Лист |
| Схема вертикальной планировки территории, инженерной подготовки и инженерной защиты территории М:1000 | | | П | 1 |
| | | | Листов | 10 |
| | | | 000 «СтройПроект» | |


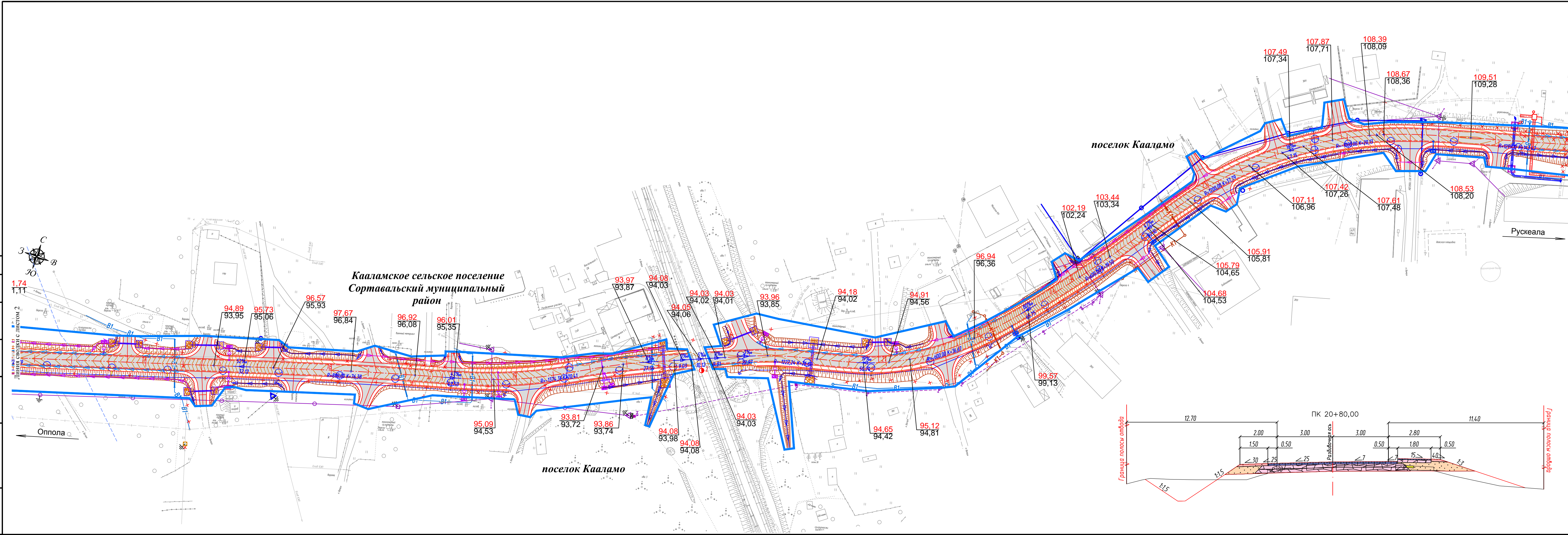
Составлено
Выполнено
Листы в плане
Изд. № табл.



Примечание:
 1. Система координат МСК-10
 2. Система высот Балтийская 1977 года
 3. Топографическая съемка октябрь 2019 года
 4. Сведения о границах земельных участках предоставлены филиалом ФГБУ «Федеральная кадастровая палата Федеральной службы государственной регистрации, кадастра и картографии» по Республике Карелия
 5. Документы территориального планирования муниципальных образований:
 а) Генеральный план Кааламского сельского поселения, утвержденный решением Совета Кааламского сельского поселения от 16 декабря 2013 г. № 20 (с изменениями, утвержденными решением Совета Сортавальского муниципального района от 09.08.2019 г. № 27)
 в) Схема территориального планирования Сортавальского муниципального района, утвержденная решением Совета Сортавальского муниципального района от 04.04.2012 г. № 246 (с изменениями от 24.12.2019 №66)

| УСЛОВНЫЕ ОБОЗНАЧЕНИЯ: | | 25 |
|-----------------------|---|----|
| | ось проектируемой автомобильной дороги | |
| | проектируемая автомобильная дорога | |
| | труба водопропускная | |
| | продольные водоотводные лотки | |
| | опора освещения | |
| | локальные очистные сооружения (ЛОС) | |
| | водонепроницаемые каналы от ЛОС | |
| | водопроницаемый лоток | |
| | проектируемая линия электропередач 0,4 кВ | |
| | проектируемая линия связи | |
| | километровый столбик км 68+70 | |
| | существующая линия электропередач 0,4 кВ | |
| | существующая линия электропередач 10 кВ | |
| | существующая кабельная линия связи | |
| | граница зоны планируемого размещения линейного объекта | |
| | границы зоны планируемого размещения линейных объектов, подлежащих реконструкции в связи с изменением их местоположения | |
| | горизонталы, отражающие проектный рельеф | |
| | директивные (проектные) отметки поверхности существующие точки поверхности | |
| | проектные продольные уклоны, направление продольного уклона | |

| 95-ПИР/19-ДПТ.1. ГЧ | | | | |
|---|--------------|----------|------|-------------------|
| «Реконструкция участка автомобильной дороги Оппола-Рускеала, км 58 - км 68» | | | | |
| Изм. | Колуч. | Лист. | Ндк. | Подпись |
| Разработал | Крылова А.И. | 04.09.20 | | |
| Проверил | Защев В.А. | 04.09.20 | | |
| Н.контр. | Шанина И.В. | 04.09.20 | | |
| Материалы по обоснованию проекта планировки территории | | | | Студия |
| Схема вертикальной планировки территории, инженерной подготовки и инженерной защиты территории М:1:1000 | | | | Лист |
| | | | | Листов |
| | | | | 000 "СтройПроект" |

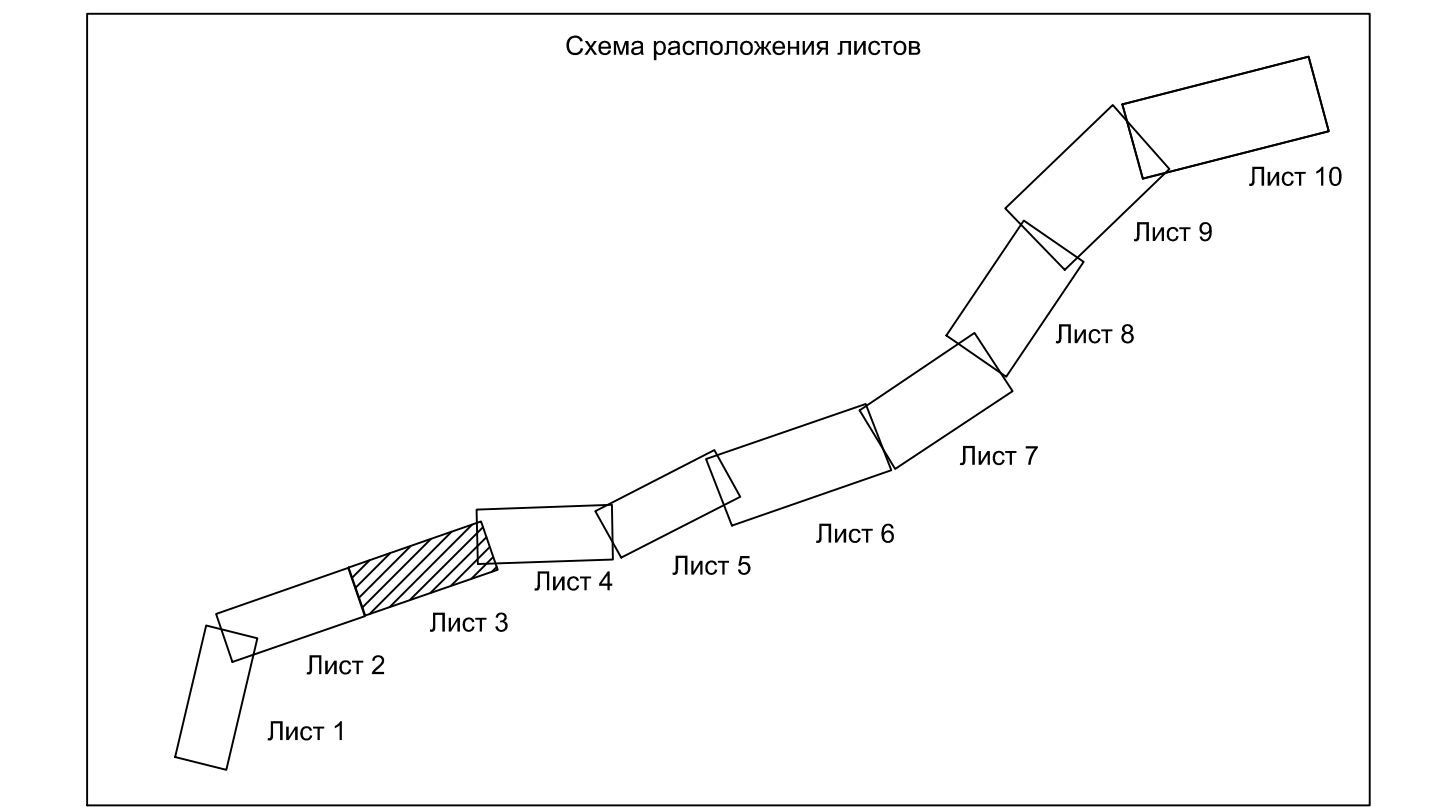


УСЛОВНЫЕ ОБОЗНАЧЕНИЯ:

| | |
|--|---|
| | ось проектируемой автомобильной дороги |
| | проектируемая автомобильная дорога |
| | труба водопропускная |
| | продольные водоотводные лотки |
| | опора освещения |
| | локальные очистные сооружения (ЛОС) |
| | водонепроницаемые каналы от ЛОС |
| | водопропускной лоток |
| | проектируемый водопровод |
| | проектируемая бытовая канализация |
| | проектируемая сеть теплоснабжения |
| | проектируемая линия электропередач 0,4 кВ |
| | проектируемая линия связи |
| | проектируемая кабельно-воздушная линия электропередачи 0,4 кВ |
| | существующая линия электропередач 0,4 кВ |
| | существующая линия электропередач 35 кВ |
| | существующая линия электропередач 10 кВ |
| | существующая линия электропередач 6 кВ |
| | существующая кабельная линия связи |
| | существующая линия бытовой канализации |
| | существующий водопровод |
| | существующая сеть теплоснабжения |
| | граница зоны планируемого размещения линейного объекта |
| | границы зоны планируемого размещения линейных объектов, подлежащих реконструкции в связи с изменением их местоположения |
| | горизонталы, отражающие проектный рельеф |
| | директивные (проектные) отметки поверхности существующие точки поверхности |

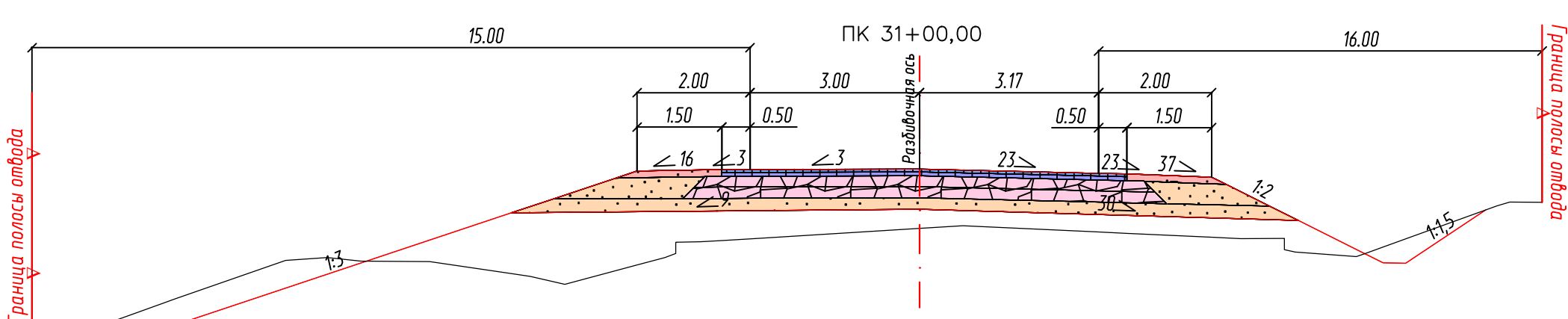
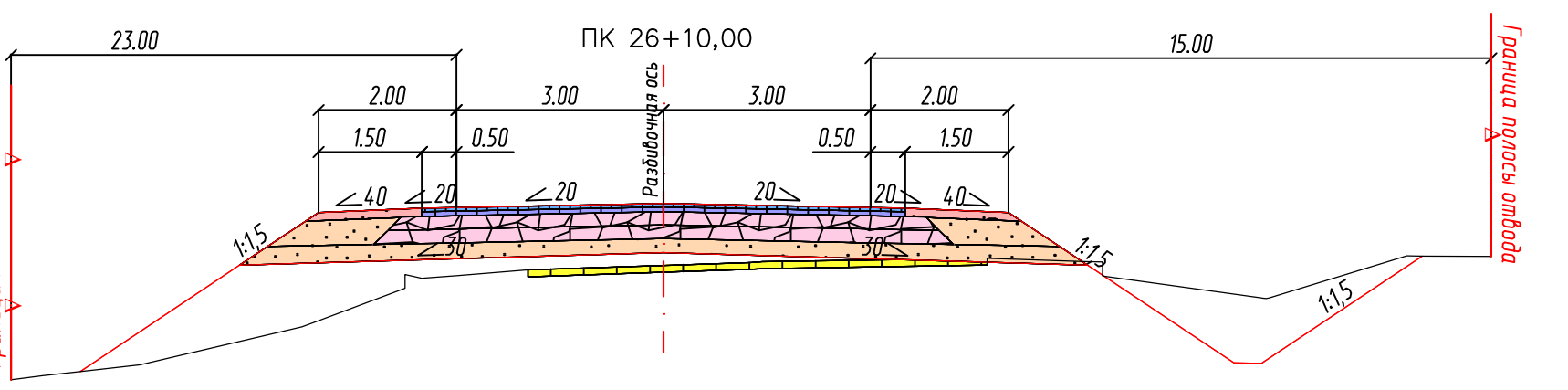
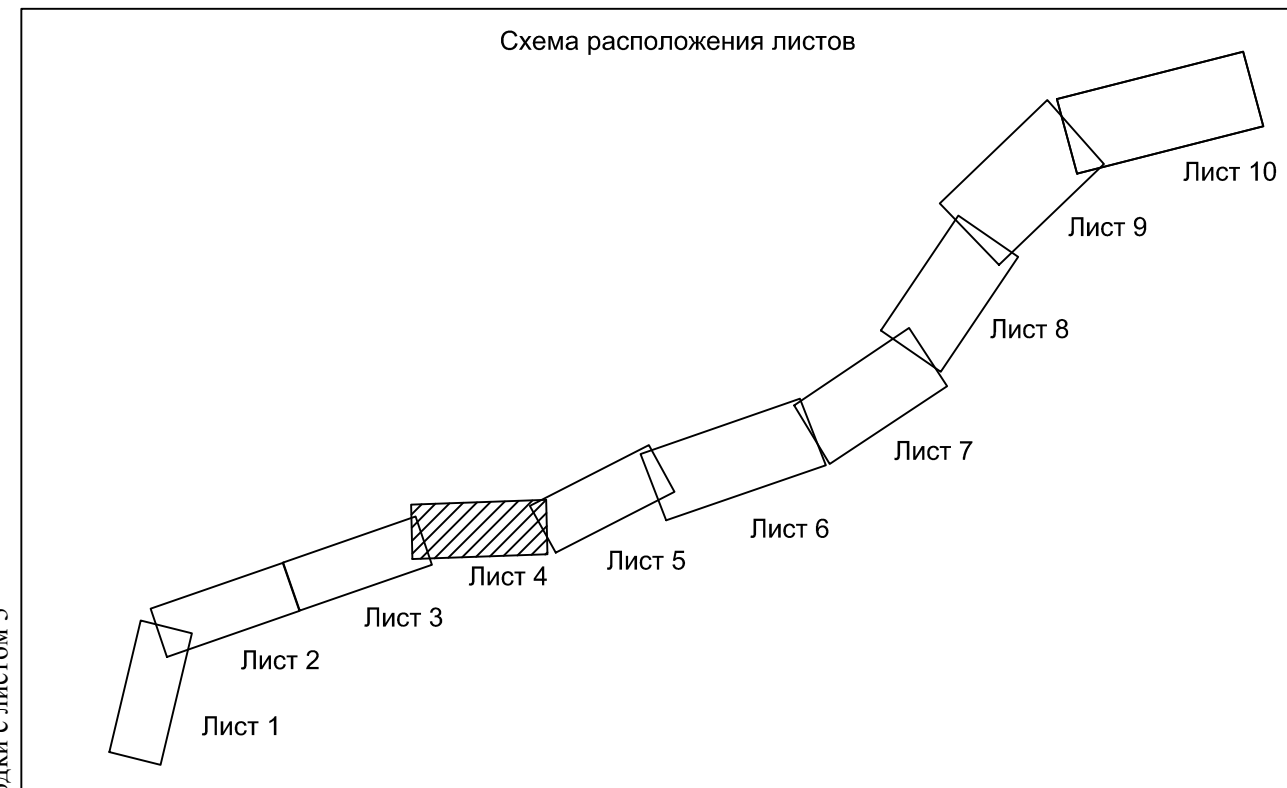
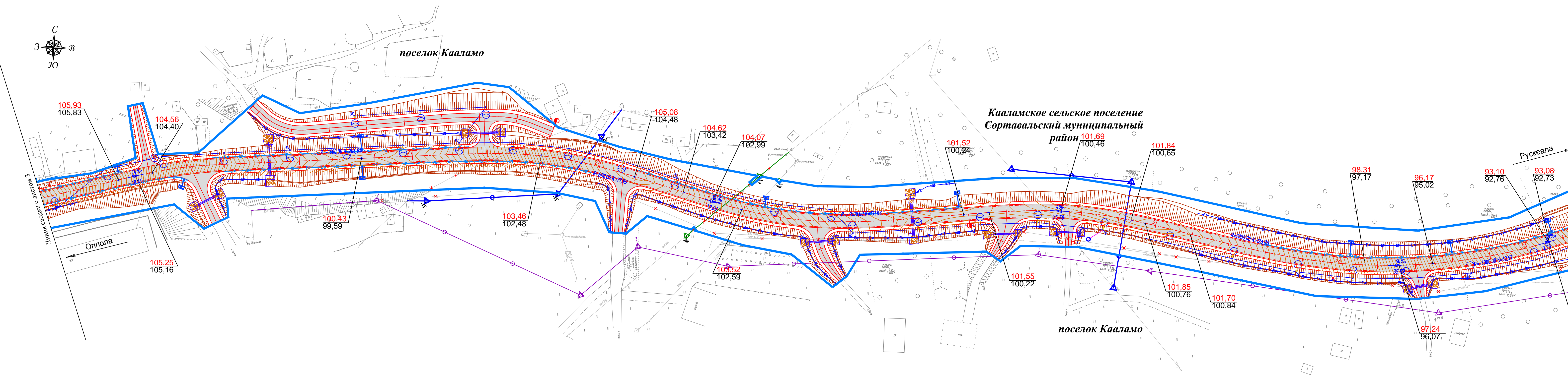
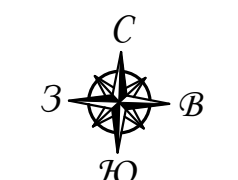
59%
57.68

проектные продольные уклоны, направление продольного уклона



Примечание:
 1. Система координат МСК-10
 2. Система высот Балтийская 1977 года
 3. Топографическая съемка октябрь 2019 года
 4. Сведения о границах земельных участках предоставлены филиалом ФГБУ «Федеральная кадастровая палата Федеральной службы государственной регистрации, кадастра и картографии» по Республике Карелия
 5. Документы территориального планирования муниципальных образований:
 а) Генеральный план Кааламского сельского поселения, утвержденный решением Совета Кааламского сельского поселения от 16 декабря 2013 г. № 20 (с изменениями, утвержденными решением Совета Сортавальского муниципального района от 09.08.2019 г. № 27.)
 в) Схема территориального планирования Сортавальского муниципального района, утвержденная решением Совета Сортавальского муниципального района от 04.04.2012 г. № 246 (с изменениями от 24.12.2019 №66)

| | | | | | |
|---|--------------|----------|------|---------|------|
| 95-ПИР/19-ДПТ.1. ГЧ | | | | | |
| «Реконструкция участка автомобильной дороги Оппола-Рускеала, км 58 - км 68» | | | | | |
| Изм. | Кол.уч. | Лист | Ндк. | Подпись | Дата |
| Разработал | Крылова А.И. | 04.09.20 | | | |
| Проверил | Зайцева В.А. | 04.09.20 | | | |
| Н.контр. | Шанина И.В. | 04.09.20 | | | |
| Материалы по обоснованию проекта планировки территории | | | | | |
| Студия | Лист | Листов | | | |
| П | 3 | | | | |
| Схема вертикальной планировки территории, инженерной подготовки и инженерной защиты территории М:1000 | | | | | |
| ООО «СтройПроект» | | | | | |

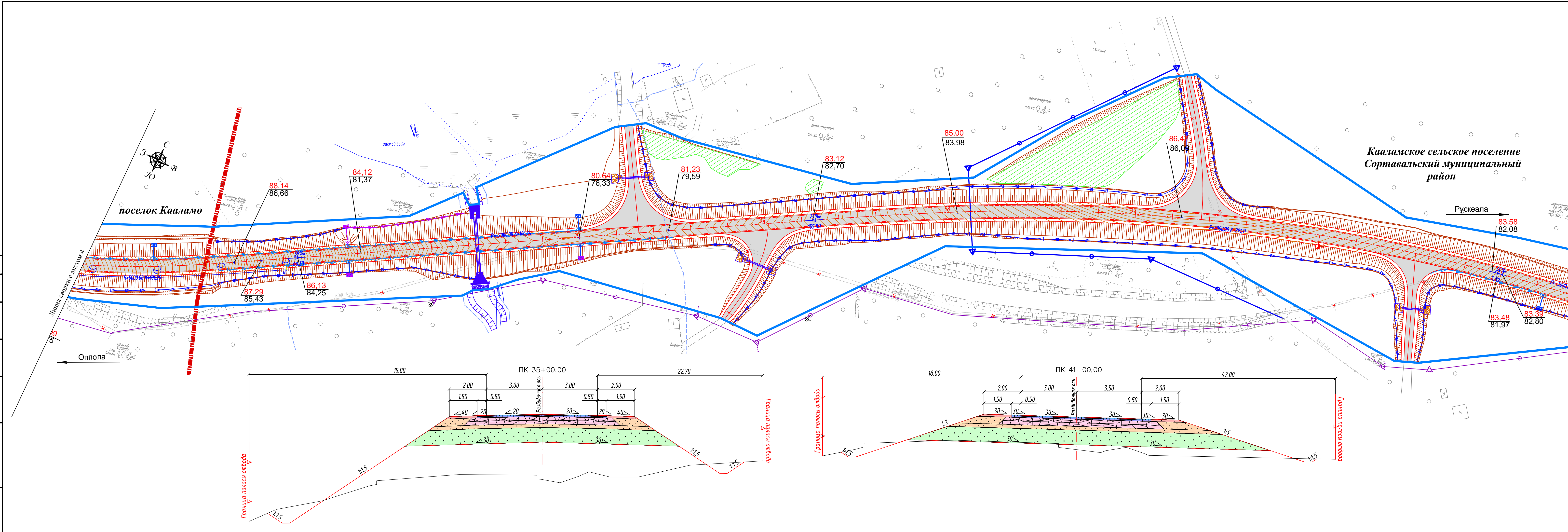


Примечание:
 1. Система координат МСК-10
 2. Система высот Балтийская 1977 года
 3. Топографическая съемка октябрь 2019 года
 4. Сведения о границах земельных участках предоставлены филиалом ФГБУ «Федеральная кадастровая палата Федеральной службы государственной регистрации, кадастра и картографии» по Республике Карелия
 5. Документы территориального планирования муниципальных образований:
 а) Генеральный план Кааламского сельского поселения, утвержденный решением Совета Кааламского сельского поселения от 16 декабря 2013 г. № 20 (с изменениями, утвержденными решением Совета Сортавальского муниципального района от 09.08.2019 г. № 27)
 в) Схема территориального планирования Сортавальского муниципального района, утвержденная решением Совета Сортавальского муниципального района от 04.04.2012 г. № 246 (с изменениями от 24.12.2019 №66)

| УСЛОВНЫЕ ОБОЗНАЧЕНИЯ: | | 27 |
|-----------------------|--|----|
| | ось проектируемой автомобильной дороги | |
| | проектируемая автомобильная дорога | |
| | труба водопропускная | |
| | продольные водотводные лотки | |
| | опора освещения | |
| | локальные очистные сооружения (ЛОС) | |
| | водонепроницаемые каналы от ЛОС | |
| | водопропускной лоток | |
| | проектируемый водопровод | |
| | проектируемая линия электропередач 0,4 кВ | |
| | проектируемая линия связи | |
| | существующая линия электропередач 0,4 кВ | |
| | существующая линия электропередач 35 кВ | |
| | существующая линия электропередач 10 кВ | |
| | существующая линия электропередач 6 кВ | |
| | существующая кабельная линия связи | |
| | существующая линия бытовой канализации | |
| | существующий водопровод | |
| | граница зоны планируемого размещения линейного объекта | |
| | горизонталы, отображающие проектный рельеф | |
| | директивные (проектные) отметки поверхности существующие точки поверхности | |
| | проектные продольные уклоны, направление продольного уклона | |

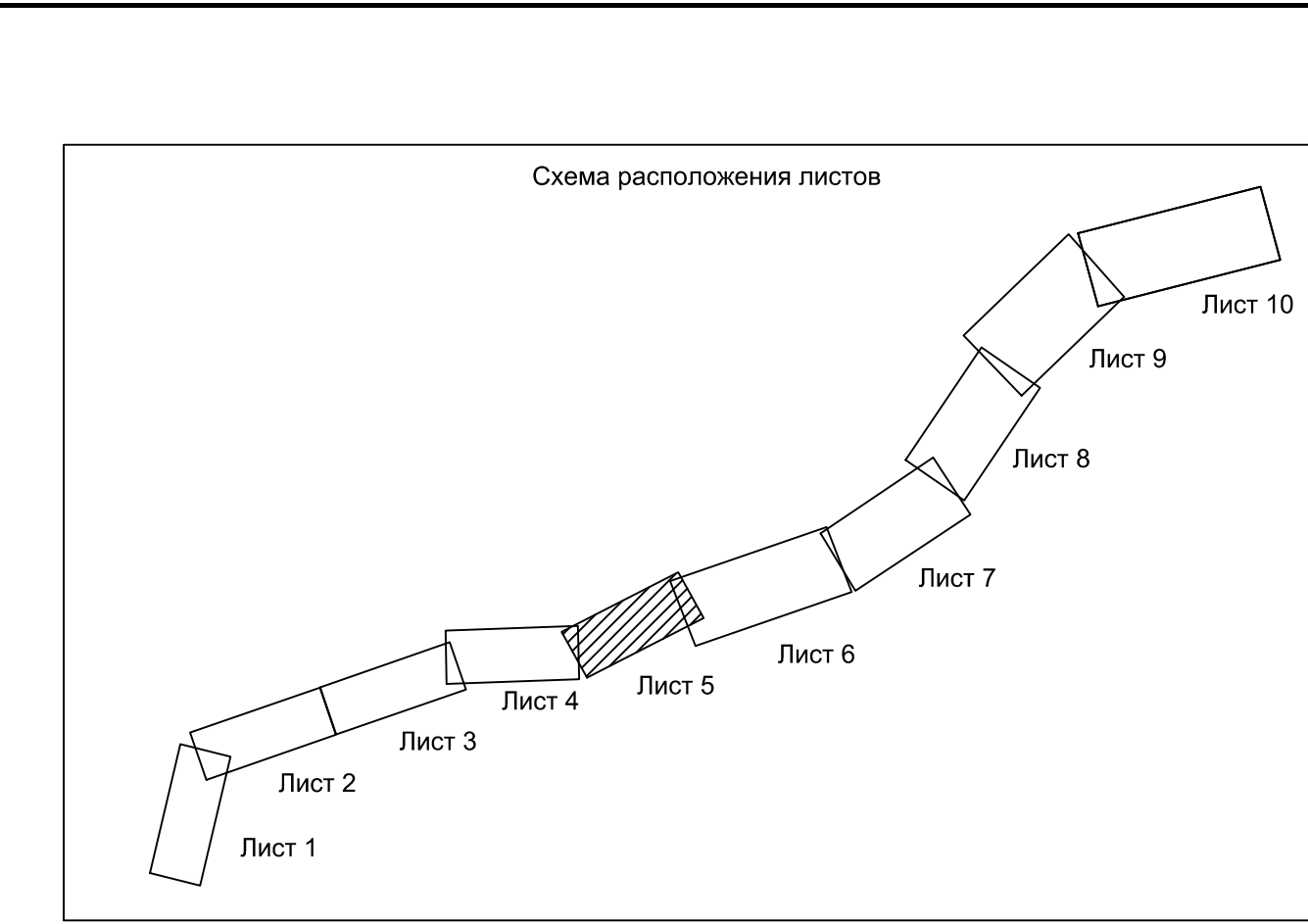
| | | | | | | | |
|---|--------------|----------|-------|---------|-------------------|------|--------|
| 95-ПИР/19-ДПТ.1. ГЧ | | | | | | | |
| «Реконструкция участка автомобильной дороги Ополо-Рускеала, км 58 - км 68» | | | | | | | |
| Изм. | Кол.уч. | Лист | Ндок. | Подпись | Дата | | |
| Разработал | Крылова А.И. | 04.09.20 | | | | | |
| Проверил | Защета В.А. | 04.09.20 | | | | | |
| Н.контр. | Шанина И.В. | 04.09.20 | | | | | |
| Материалы по обоснованию проекта планировки территории | | | | | Стадия | Лист | Листов |
| Схема вертикальной планировки территории, инженерной подготовки и инженерной защиты территории М:1000 | | | | | П | 4 | |
| | | | | | ООО «СтройПроект» | | |

Составлено
Выполнено №
Лист и дата
Имя, № таб.



УСЛОВНЫЕ ОБОЗНАЧЕНИЯ:

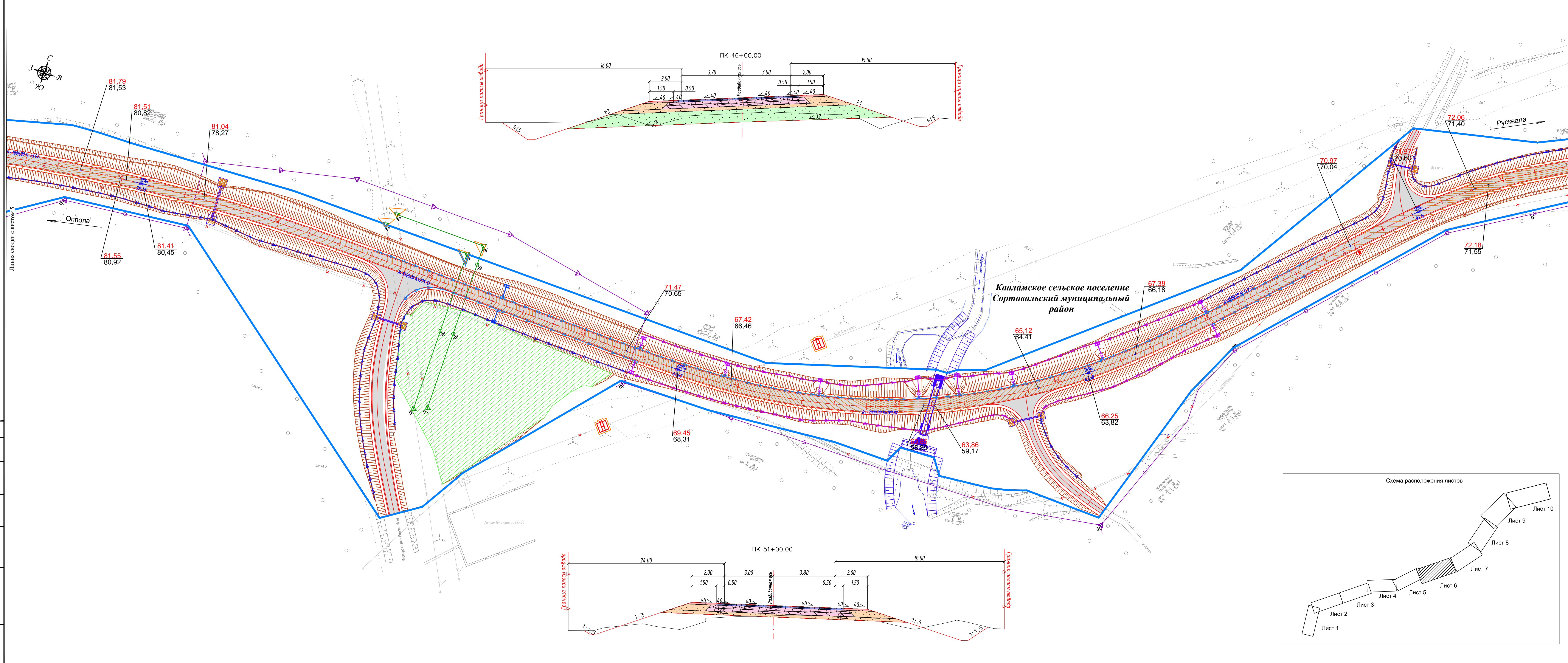
| | |
|--|--|
| | ось проектируемой автомобильной дороги |
| | проектируемая автомобильная дорога |
| | труба водопропускная |
| | продольные водоотводные лотки |
| | опора освещения |
| | локальные очистные сооружения (ЛОС) |
| | водонепроницаемые каналы от ЛОС |
| | водопропускной лоток |
| | проектируемая линия электропередач 0,4 кВ |
| | проектируемая линия связи |
| | срезка грунта для обеспечения видимости, срезка вало |
| | существующая линия электропередач 0,4 кВ |
| | существующая линия электропередач 35 кВ |
| | существующая линия электропередач 10 кВ |
| | существующая линия электропередач 6 кВ |
| | существующая кабельная линия связи |
| | существующая линия бытовой канализации |
| | существующий водопровод |
| | граница зоны планируемого размещения линейного объекта |
| | граница муниципальных образований |
| | горизонтали, отображающие проектный рельеф |
| | директивные (проектные) отметки поверхности существующие точки поверхности |
| | проектные продольные уклоны, направление продольного уклона |



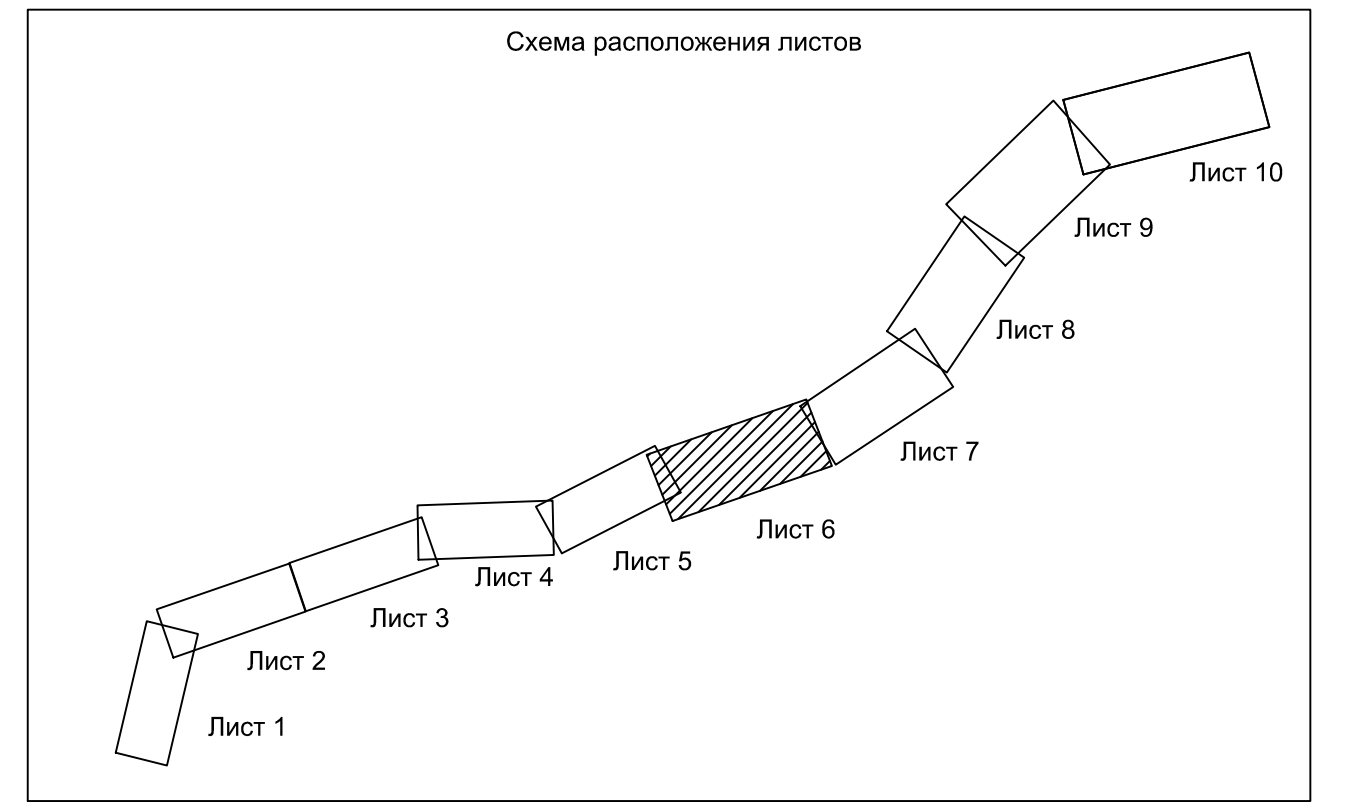
Примечание:
1. Система координат МСК-10
2. Система высот Балтийская 1977 года
3. Топографическая съемка октябрь 2019 года
4. Сведения о границах земельных участков предоставлены филиалом ФГБУ «Федеральная кадастровая палата Федеральной службы государственной регистрации, кадастра и картографии» по Республике Карелия
5. Документы территориального планирования муниципальных образований:
а) Генеральный план Кааламского сельского поселения, утвержденный решением Совета Кааламского сельского поселения от 16 декабря 2013 г. № 20 (с изменениями, утвержденными решением Совета Сортавальского муниципального района от 09.08.2019 г. № 27)
б) Схема территориального планирования Сортавальского муниципального района, утвержденная решением Совета Сортавальского муниципального района от 04.04.2012 г. № 246 (с изменениями от 24.12.2019 №66)

| | | | | |
|---|--------------|----------|-------------------|---------|
| 95-ПИР/19-ДПТ1.1. ГЧ | | | | |
| «Реконструкция участка автомобильной дороги Оппола-Рускеала, км 58 - км 68» | | | | |
| Изм. | Колуч. | Лист | Ндок. | Подпись |
| Разработал | Крылова А.И. | 04.09.20 | | |
| Проверил | Защета В.А. | 04.09.20 | | |
| Н.контр. | Шанина И.В. | 04.09.20 | | |
| Материалы по обоснованию проекта планировки территории | | | Стадия | Лист |
| Схема вертикальной планировки территории, инженерной подготовки и инженерной защиты территории М:1000 | | | П | 5 |
| | | | ООО «СтройПроект» | |

| | |
|--|---|
| | ось проектируемой автомобильной дороги |
| | проектируемая автомобильная дорога |
| | труба водопропускная |
| | продольные водоотводные лотки |
| | опора освещения |
| | ливневая канализация |
| | ПК 54+70 локальные очистные сооружения (ЛОС) |
| | водонепроницаемые канавы от ЛОС |
| | водопропускной лоток |
| | проектируемая линия электропередач 0,4 кВ |
| | проектируемая линия электропередач 10 кВ |
| | проектируемая линия электропередач 35 кВ |
| | проектируемая линия связи |
| | срезка грунта для обеспечения видимости, срезка вало |
| | существующая линия электропередач 0,4 кВ |
| | существующая линия электропередач 35 кВ |
| | существующая линия электропередач 10 кВ |
| | существующая линия электропередач 6 кВ |
| | существующая кабельная линия связи |
| | граница зоны планируемого размещения линейного объекта |
| | границы зоны планируемого размещения линейных объектов, подлежащих реконструкции в связи с изменением их местоположения |
| | граница муниципальных образований |
| | горизонтали, отображающие проектный рельеф |
| | 96.57 96.57 59% 57.68 директивные (проектные) отметки поверхности существующие точки поверхности |
| | проектные продольные уклоны, направление продольного уклона |



Примечание:
 1. Система координат МСК-10
 2. Система высот Балтийская 1977 года
 3. Топографическая съемка октябрь 2019 года
 4. Сведения о границах земельных участках предоставлены филиалом ФГБУ «Федеральная кадастровая палата Федеральной службы государственной регистрации, кадастра и картографии» по Республике Карелия
 5. Документы территориального планирования муниципальных образований:
 а) Генеральный план Кааламского сельского поселения, утвержденный решением Совета Кааламского сельского поселения от 16 декабря 2013 г. № 20 (с изменениями, утвержденными решением Совета Сортавальского муниципального района от 09.08.2019 г. № 27)
 б) Схема территориального планирования Сортавальского муниципального района, утвержденная решением Совета Сортавальского муниципального района от 04.04.2012 г. № 246 (с изменениями от 24.12.2019 №66)

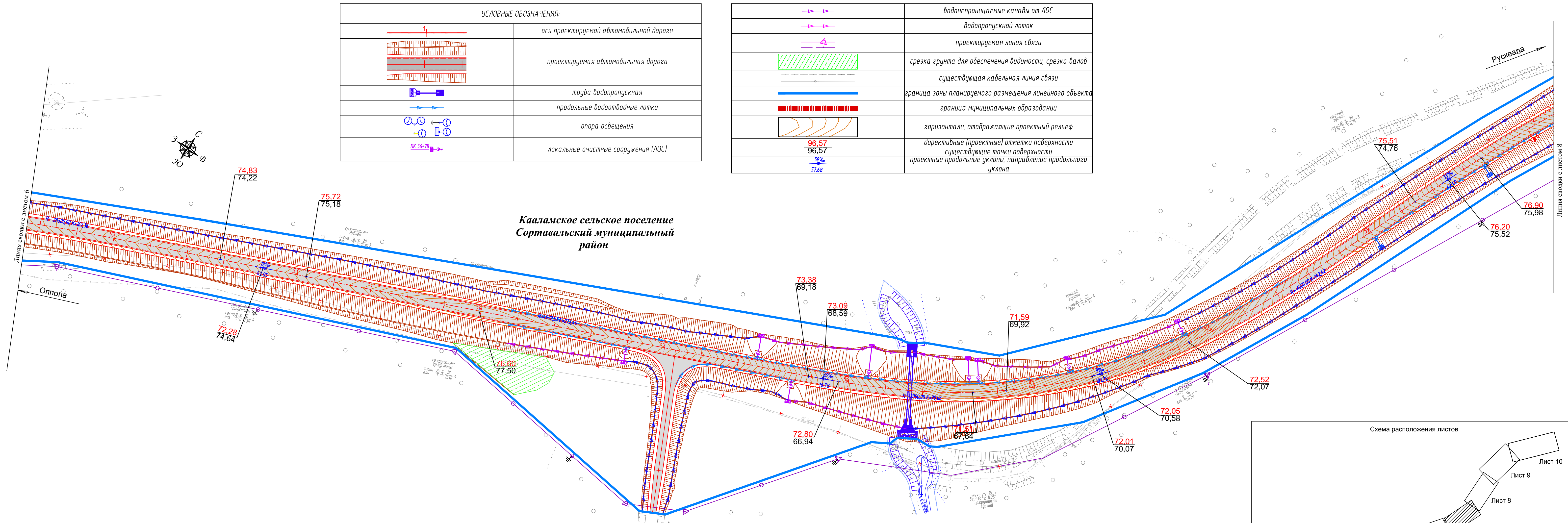


| | | | | |
|---|--------------|----------|-------------------|---------|
| 95-ПИР/19-ДПТ.1.1. ГЧ | | | | |
| «Реконструкция участка автомобильной дороги Оппола-Рускеала, км 58 - км 68» | | | | |
| Изм. | Колуч. | Лист | Подк. | Подпись |
| Разработал | Крылова А.И. | 04.09.20 | | |
| Проверил | Зайцева В.А. | 04.09.20 | | |
| Н.контр. | Шанина И.В. | 04.09.20 | | |
| Материалы по обоснованию проекта планировки территории | | | Стадия | Лист |
| Схема вертикальной планировки территории, инженерной подготовки и инженерной защиты территории М:1000 | | | П | 6 |
| | | | ООО «СтройПроект» | |

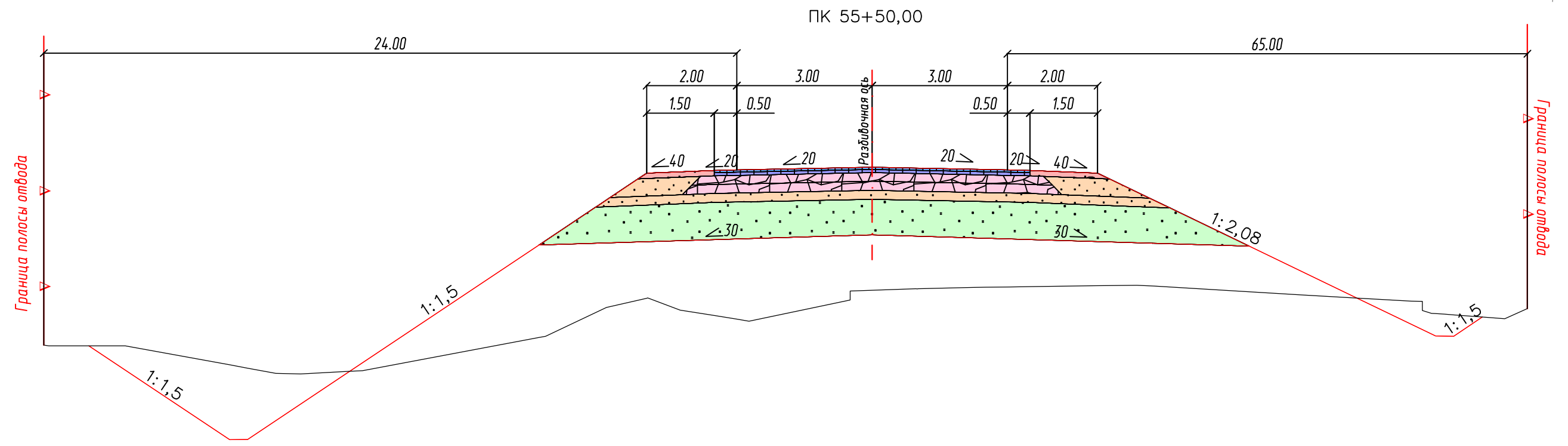
УСЛОВНЫЕ ОБОЗНАЧЕНИЯ:

| | |
|--|--|
| | ось проектируемой автомобильной дороги |
| | проектируемая автомобильная дорога |
| | труба водопропускная |
| | продольные водоотводные лотки |
| | опора освещения |
| | локальные очистные сооружения (ЛОС) |

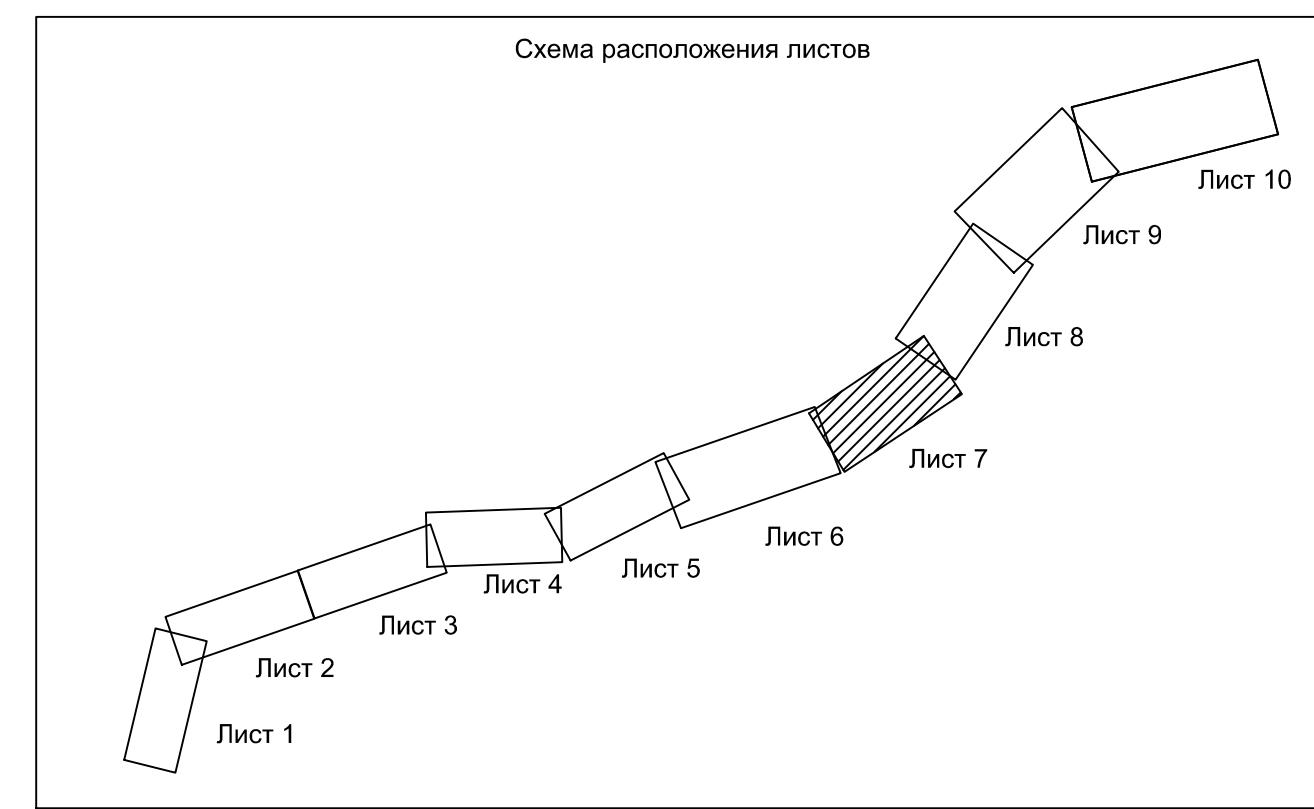
| | |
|--|--|
| | водонепроницаемые каналы от ЛОС |
| | водопропускной лоток |
| | проектируемая линия связи |
| | срезка грунта для обеспечения видимости, срезка вала |
| | существующая кабельная линия связи |
| | граница зоны планируемого размещения линейного объекта |
| | граница муниципальных образований |
| | горизонтали, отображающие проектный рельеф |
| | директивные (проектные) отметки поверхности существующие точки поверхности |
| | проектные продольные уклоны, направление продольного уклона |



**Кааламское сельское поселение
Сортавальский муниципальный район**

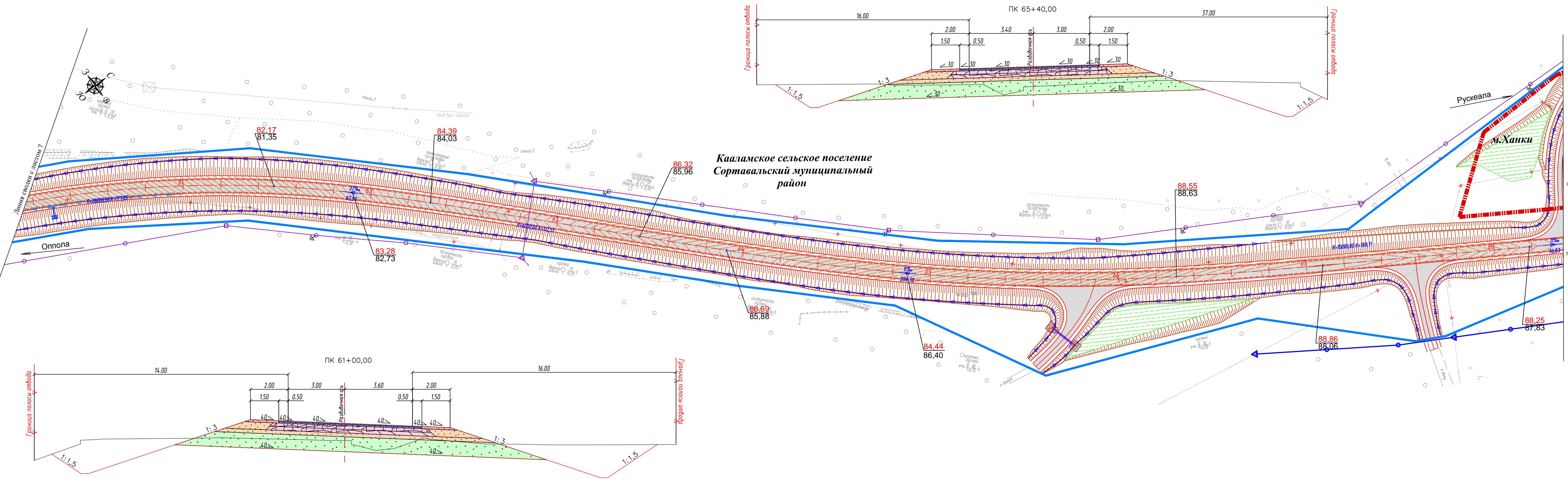


Примечание:
 1. Система координат МСК-10
 2. Система высот Балтийская 1977 года
 3. Топографическая съемка октябрь 2019 года
 4. Сведения о границах земельных участках предоставлены филиалом ФГБУ «Федеральная кадастровая палата Федеральной службы государственной регистрации, кадастра и картографии» по Республике Карелия
 5. Документы территориального планирования муниципальных образований:
 а) Генеральный план Кааламского сельского поселения, утвержденный решением Совета Кааламского сельского поселения от 16 декабря 2013 г. № 20 (с изменениями, утвержденными решением Совета Сортавальского муниципального района от 09.08.2019 г. № 27)
 в) Схема территориального планирования Сортавальского муниципального район, утвержденная решением Совета Сортавальского муниципального района от 04.04.2012 г. № 246 (с изменениями от 24.12.2019 №66)



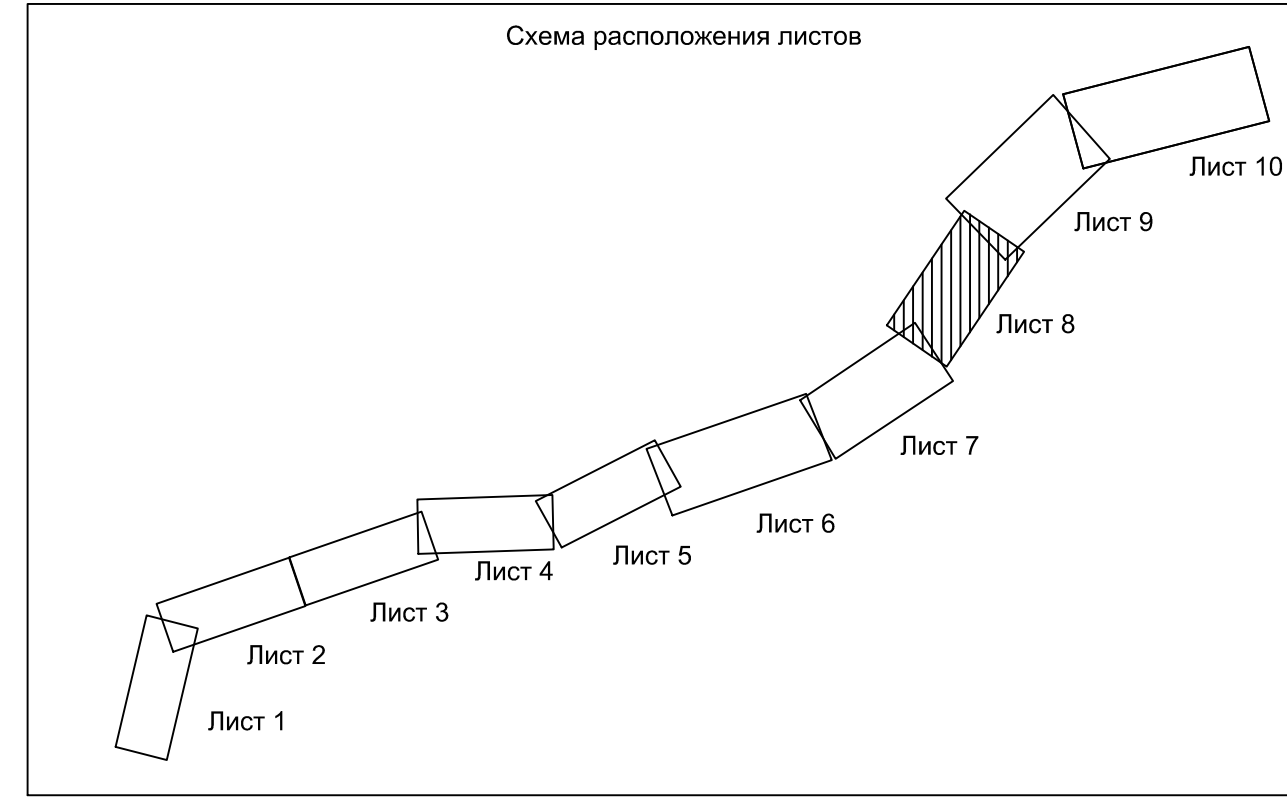
| | | | | | |
|---|--------------|----------|-------|-------------------|------|
| 95-ПИР/19-ДПТ.1.1. ГЧ | | | | | |
| «Реконструкция участка автомобильной дороги Оппола-Рускеала, км 58 - км 68» | | | | | |
| Изм. | Кол.уч. | Лист | Подп. | Дата | |
| Разработал | Крылова А.И. | 04.09.20 | | | |
| Проверил | Зайцева В.А. | 04.09.20 | | | |
| Н.контр. | Шанина И.В. | 04.09.20 | | | |
| | | | | Стадия | Лист |
| | | | | П | 7 |
| | | | | 000 «СтройПроект» | |

Согласовано
 Взам. инв. №
 Подп. и дата
 Инв. № подл.



УСЛОВНЫЕ ОБОЗНАЧЕНИЯ:

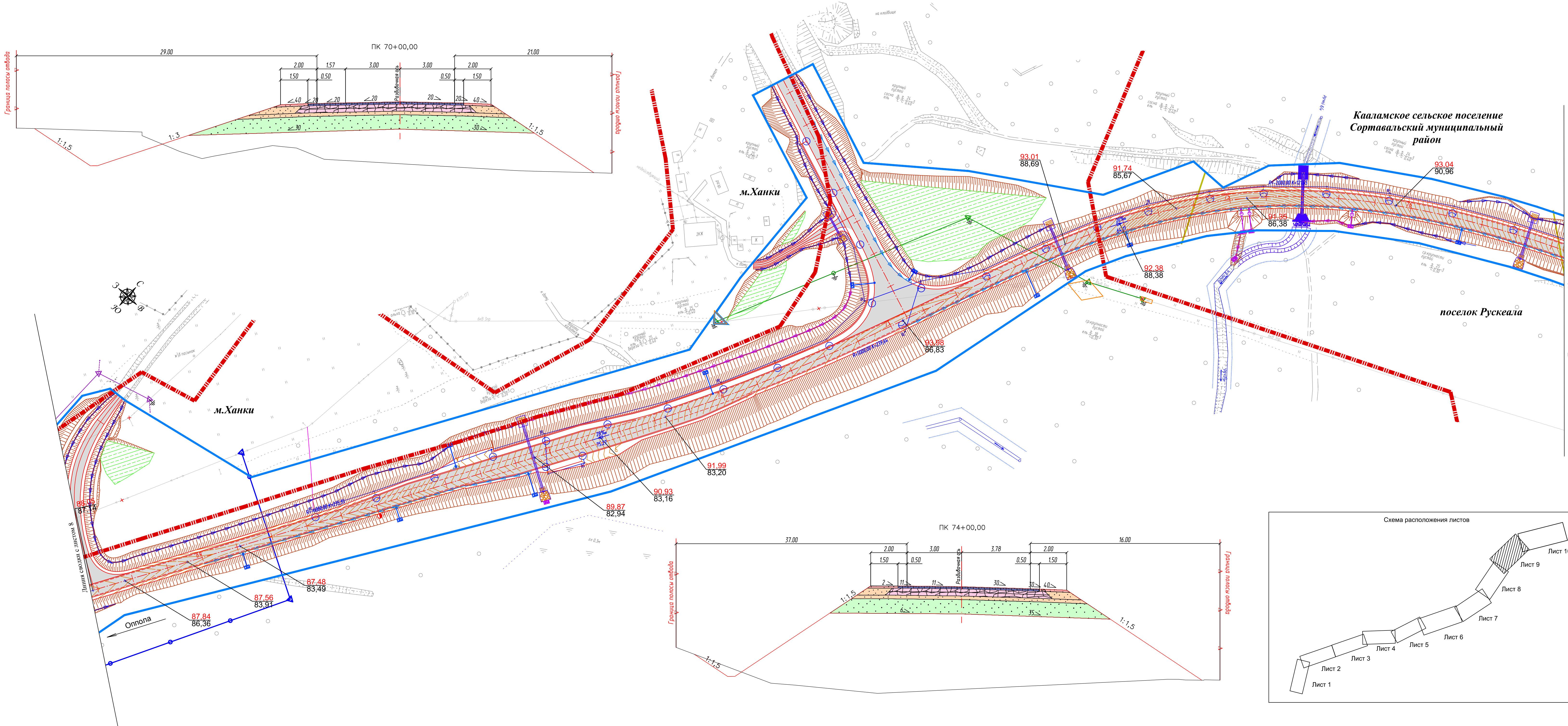
| | |
|--|--|
| | ось проектируемой автомобильной дороги |
| | проектируемая автомобильная дорога |
| | труба водопропускная |
| | продольные водоотводные лотки |
| | барьерное ограждение |
| | опора освещения |
| | локальные очистные сооружения (ЛОС) |
| | водонепроницаемые каналы от ЛОС |
| | водопропускной лоток |
| | проектируемая линия электропередач 0,4 кВ |
| | проектируемая линия связи |
| | срезка грунта для обеспечения видимости, срезка валав |
| | километровый столбик |
| | существующая линия электропередач 0,4 кВ |
| | существующая линия электропередач 35 кВ |
| | существующая кабельная линия связи |
| | существующая линия бытовой канализации |
| | граница зоны планируемого размещения линейного объекта |
| | граница муниципальных образований |
| | горизонтали, отображающие проектный рельеф |
| | директивные (проектные) отметки поверхности существующие точки поверхности |
| | проектные продольные уклоны, направление продольного уклона |



Примечание:
 1. Система координат МСК-10
 2. Система высот Балтийская 1977 года
 3. Топографическая съемка октябрь 2019 года
 4. Сведения о границах земельных участках предоставлены филиалом ФГБУ «Федеральная кадастровая палата Федеральной службы государственной регистрации, кадастра и картографии» по Республике Карелия
 5. Документы территориального планирования муниципальных образований:
 а) Генеральный план Кааламского сельского поселения, утвержденный решением Совета Кааламского сельского поселения от 16 декабря 2013 г. № 20 (с изменениями, утвержденными решением Совета Сортавальского муниципального района от 09.08.2019 г. № 27)
 в) Схема территориального планирования Сортавальского муниципального район, утвержденная решением Совета Сортавальского муниципального района от 04.04.2012 г. № 246 (с изменениями от 24.12.2019 №66)

| | | | | | |
|---|--------------|----------|-------|---|-------------------|
| 95-ПИР/19-ДПТ.1. ГЧ | | | | | |
| «Реконструкция участка автомобильной дороги Оппола-Рускеала, км 58 - км 68» | | | | | |
| Изм. | Колуч. | Лист | Ндок. | Подпись | Дата |
| Разработал | Крылова А.И. | 04.09.20 | | | |
| Проверил | Защета В.А. | 04.09.20 | | | |
| Н.контр. | Шанина И.В. | 04.09.20 | | | |
| | | | | Материалы по обоснованию проекта планировки территории | Стандия |
| | | | | Схема вертикальной планировки территории, инженерной подготовки и инженерной защиты территории М:1000 | Лист 8 |
| | | | | | Листов |
| | | | | | 000 "СтройПроект" |

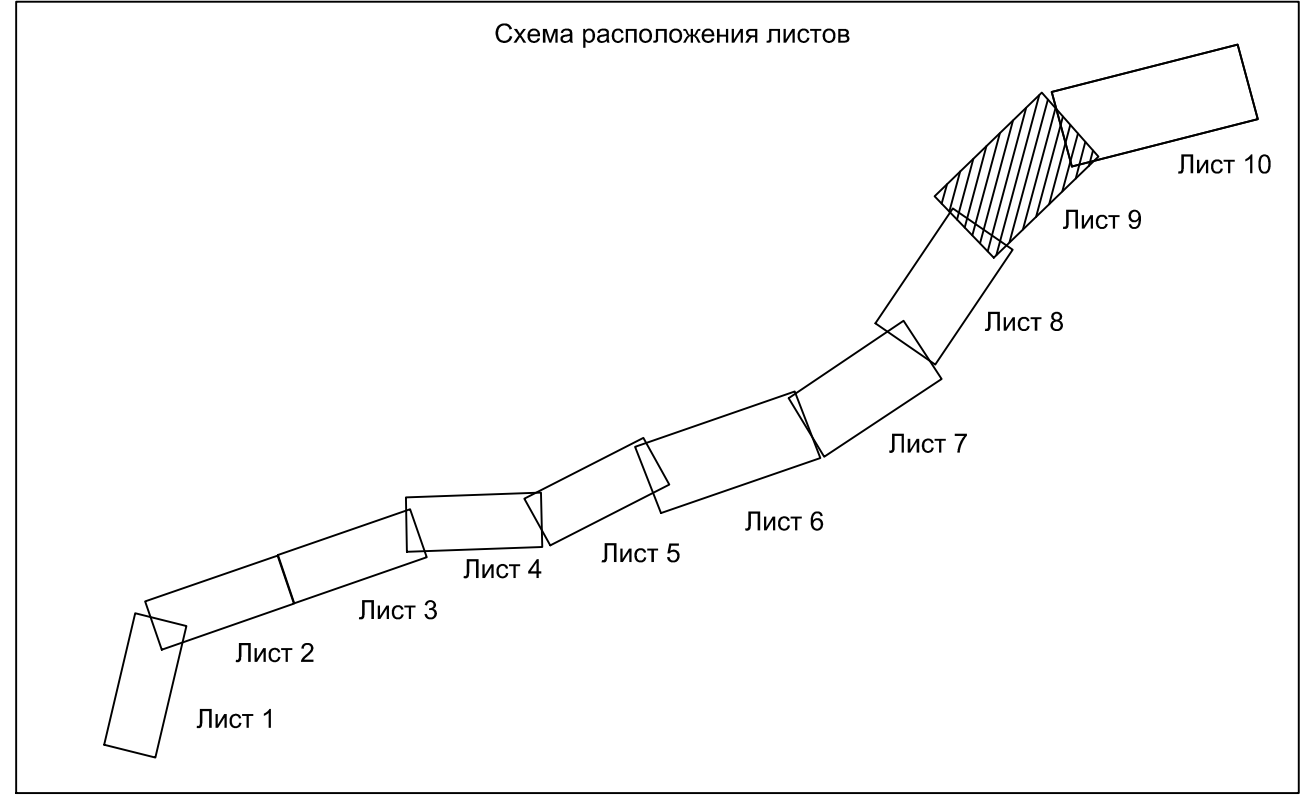
Составлено
 Выполнил
 Проверил
 Инв. № табл.



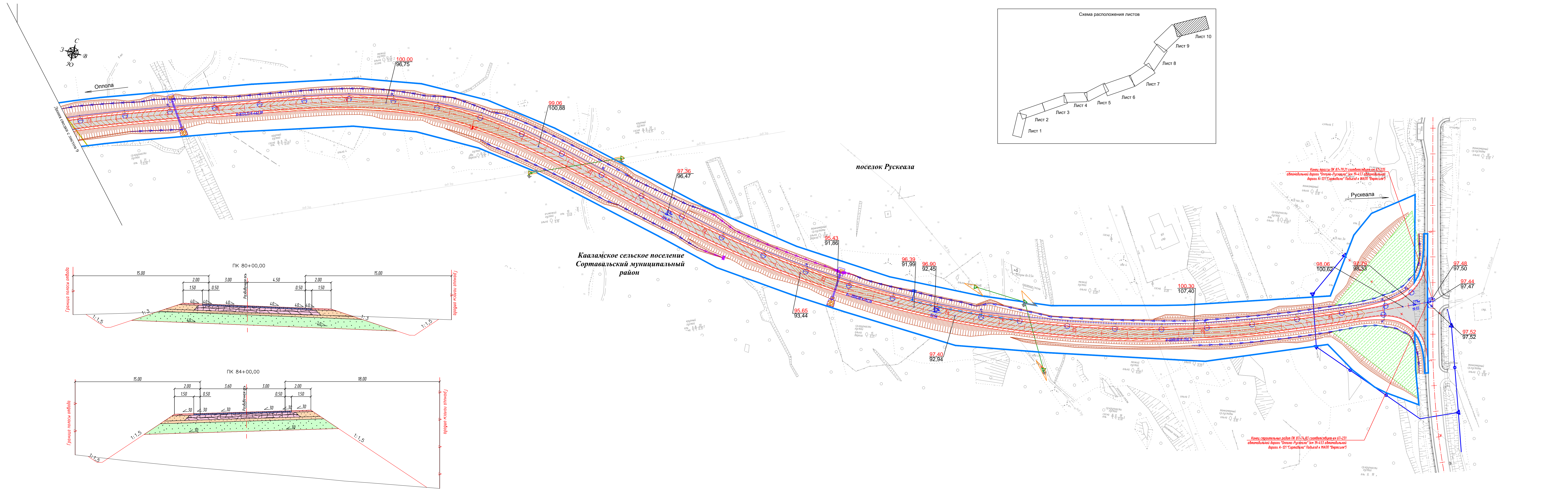
УСЛОВНЫЕ ОБОЗНАЧЕНИЯ:

| | |
|--|---|
| | ось проектируемой автомобильной дороги |
| | проектируемая автомобильная дорога |
| | труба водопропускная |
| | продольные водоотводные лотки |
| | опора освещения |
| | локальные очистные сооружения (ЛОС) |
| | водонепроницаемые каналы от ЛОС |
| | водопропускной лоток |
| | проектируемая линия электропередач 0,4 кВ |
| | проектируемая линия электропередач 10 кВ |
| | проектируемая линия связи |
| | проектируемый футляр перспективного газопровода |
| | существующая линия электропередач 0,4 кВ |
| | существующая линия электропередач 10 кВ |
| | существующая кабельная линия связи |
| | граница зоны планируемого размещения линейного объекта |
| | границы зоны планируемого размещения линейных объектов, подлежащих реконструкции в связи с изменением их местоположения |
| | граница муниципальных образований |
| | горизонтали, отображающие проектный рельеф |
| | директивные (проектные) отметки поверхности |
| | существующие точки поверхности |
| | проектные продольные уклоны, направление продольного уклона |

Примечание:
 1. Система координат МСК-10
 2. Система высот Балтийская 1977 года
 3. Топографическая съемка октябрь 2019 года
 4. Сведения о границах земельных участках предоставлены филиалом ФГБУ «Федеральная кадастровая палата Федеральной службы государственной регистрации, кадастра и картографии» по Республике Карелия
 5. Документы территориального планирования муниципальных образований:
 а) Генеральный план Кааламского сельского поселения, утвержденный решением Совета Кааламского сельского поселения от 16 декабря 2013 г. № 20 (с изменениями, утвержденными решением Совета Сортавальского муниципального района от 09.08.2019 г. № 27)
 в) Схема территориального планирования Сортавальского муниципального района, утвержденная решением Совета Сортавальского муниципального района от 04.04.2012 г. № 246 (с изменениями от 24.12.2019 №66)



| | | | | | | | | |
|--|--------------|------|-------|---------|---|--------|------|-------------------|
| | | | | | 95-ПИР/19-ДПТ.1. ГЧ | | | |
| | | | | | «Реконструкция участка автомобильной дороги Отпола-Рускеала, км 58 - км 68» | | | |
| Изм. | Колуч. | Лист | Издк. | Подпись | Дата | Стадия | Лист | Листов |
| Разработал | Крылова А.И. | | | | 04.09.20 | П | 9 | 000 «СтройПроект» |
| Проверил | Зайцева В.А. | | | | 04.09.20 | | | |
| Инж.контр. | Шанина И.В. | | | | 04.09.20 | | | |
| Материалы по обоснованию проекта планировки территории | | | | | | | | |
| Схема вертикальной планировки территории, инженерной подготовки и инженерной защиты территории | | | | | | | | |
| М:1:1000 | | | | | | | | |



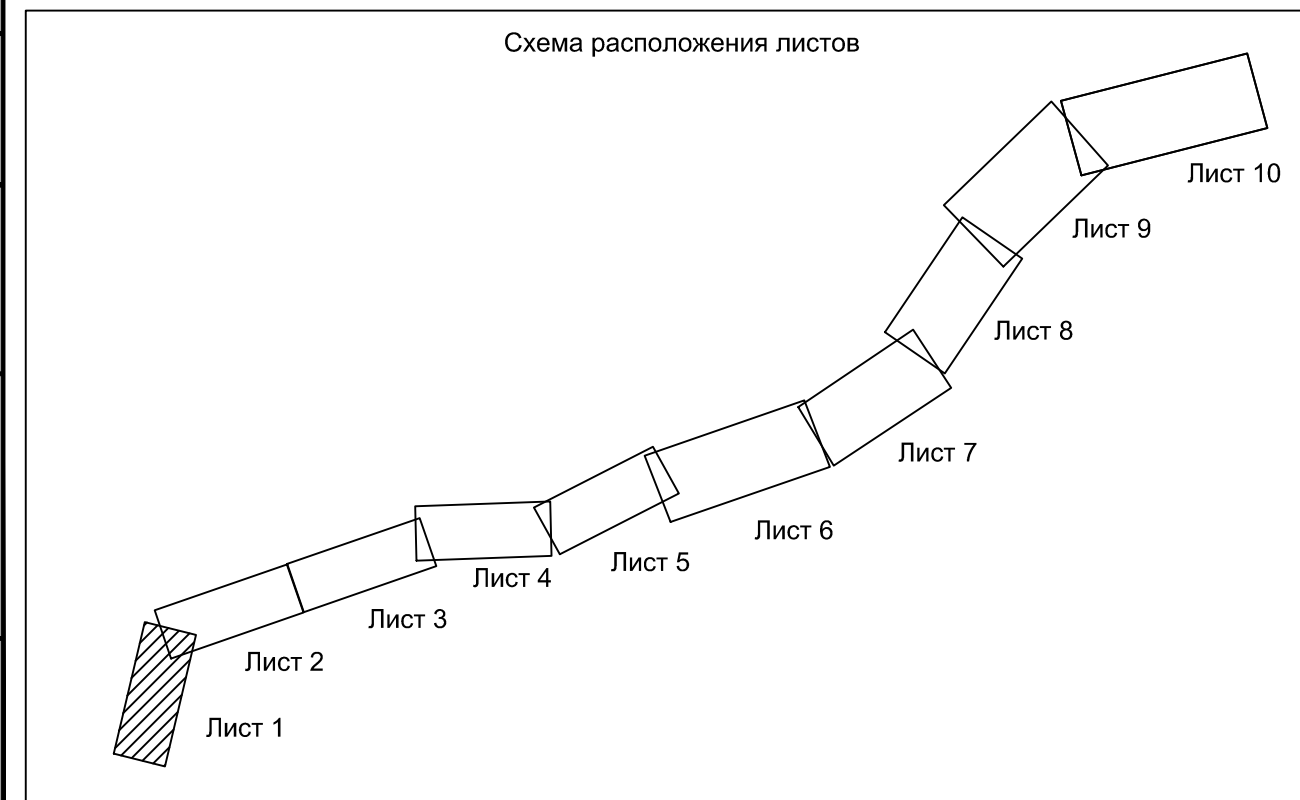
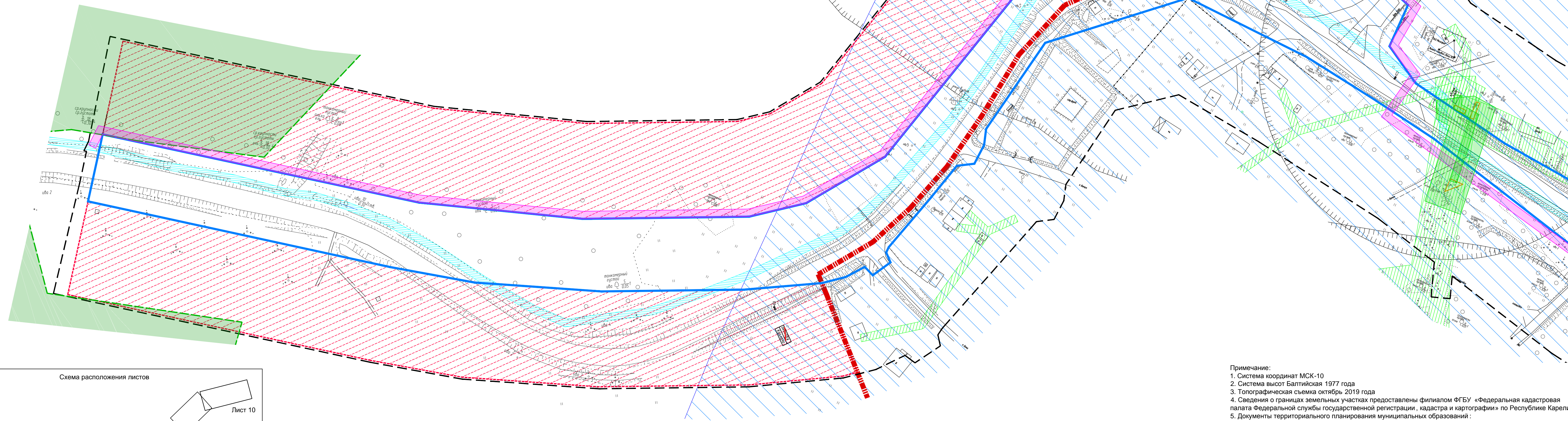
| УСЛОВНЫЕ ОБОЗНАЧЕНИЯ: | |
|-----------------------|---|
| | ось проектируемой автомобильной дороги |
| | проектируемая автомобильная дорога |
| | труба водопрopusкная |
| | продольные водоотводные лотки |
| | опора освещения |
| | локальные очистные сооружения (ЛОС) |
| | водонепроницаемые каналы от ЛОС |
| | водопрopusкный лоток |
| | проектируемая линия электропередач 0,4 кВ |
| | проектируемая линия электропередач 10 кВ |
| | проектируемый футляр перспективного газопровода |
| | срезка грунта для обеспечения видимости, срезка вала |
| | существующая линия электропередач 0,4 кВ |
| | существующая линия электропередач 6 кВ |
| | существующая кабельная линия связи |
| | существующая линия бытовой канализации |
| | граница зоны планируемого размещения линейного объекта |
| | границы зоны планируемого размещения линейных объектов, подлежащих реконструкции в связи с изменением их местоположения |
| | горизонтали, отображающие проектный рельеф |
| | директивные (проектные) отметки поверхности существующие точки поверхности |
| | проектные продольные уклоны, направление продольного уклона |

Примечание:
 1. Система координат МСК-10
 2. Система высот Балтийская 1977 года
 3. Топографическая съемка октябрь 2019 года
 4. Сведения о границах земельных участках предоставлены филиалом ФГБУ «Федеральная кадастровая палата Федеральной службы государственной регистрации, кадастра и картографии» по Республике Карелия
 5. Документы территориального планирования муниципальных образований:
 а) Генеральный план Кааламского сельского поселения, утвержденный решением Совета Кааламского сельского поселения от 16 декабря 2013 г. № 20 (с изменениями, утвержденными решением Совета Сортавальского муниципального района от 09.08.2019 г. № 27)
 б) Схема территориального планирования Сортавальского муниципального района, утвержденная решением Совета Сортавальского муниципального района от 04.04.2012 г. № 246 (с изменениями от 24.12.2019 №66)

| | | | | |
|--|--------------|----------|-------|----------|
| 95-П/19-ДПТ.1. ГЧ | | | | |
| «Реконструкция участка автомобильной дороги Опла-Рускеала, км 58 - км 66» | | | | |
| Изм. | Кол.ч. | Лист | Масш. | Подпись |
| Разработал | Крылова А.И. | 04.09.20 | | |
| Проверил | Защипа В.А. | 04.09.20 | | |
| Н.контр. | Шанина И.В. | 04.09.20 | | |
| Материалы по обоснованию проекта планировки территории | | | | Страница |
| Схема вертикальной планировки территории, инженерной подготовки и инженерной защиты территории | | | | Лист |
| 000 "СтройПроект" | | | | Листов |

| УСЛОВНЫЕ ОБОЗНАЧЕНИЯ: | |
|-----------------------|---|
| | граница зоны планируемого размещения линейного объекта |
| | границы зоны планируемого размещения линейных объектов, подлежащих реконструкции в связи с изменением их местоположения |
| | граница территории, в отношении которой осуществляется подготовка проекта планировки |
| | граница муниципальных образований |
| | граница лесничества |

| Существующие зоны с особыми условиями использования территорий | |
|--|---|
| | охранная зона объектов электроэнергетики |
| | охранная зона линий и сооружений связи |
| | первый, второй пояс зоны санитарной охраны источников питьевого водоснабжения |
| | санитарно-защитная зона |



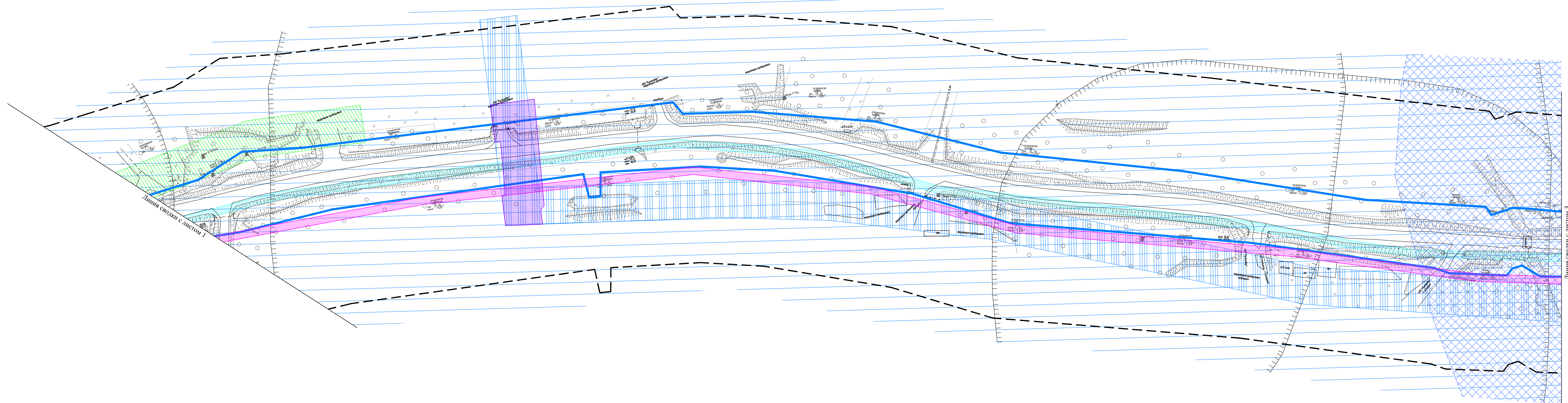
| Зоны с особыми условиями использования территорий, подлежащие установлению в связи с размещением линейных объектов | |
|--|--|
| | охранная зона объектов электроэнергетики |
| | охранная зона линий и сооружений связи |
| | граница устанавливаемой придорожной полосы |

Примечание:
 1. Система координат МСК-10
 2. Система высот Балтийская 1977 года
 3. Топографическая съемка октябрь 2019 года
 4. Сведения о границах земельных участках предоставлены филиалом ФГБУ «Федеральная кадастровая палата Федеральной службы государственной регистрации, кадастра и картографии» по Республике Карелия
 5. Документы территориального планирования муниципальных образований:
 а) Генеральный план Кааламского сельского поселения, утвержденный решением Совета Кааламского сельского поселения от 16 декабря 2013 г. № 20 (с изменениями, утвержденными решением Совета Сортавальского муниципального района от 09.08.2019 г. № 27)
 б) Схема территориального планирования Сортавальского муниципального района, утвержденная решением Совета Сортавальского муниципального района от 04.04.2012 г. № 246 (с изменениями от 24.12.2019 №66)

| 95-ПИР/19-ДПТ.1.3. ГЧ | | | | | |
|--|--------------|----------|-------|------|--|
| «Реконструкция участка автомобильной дороги Оплаа-Рускеала, км 58 - км 68» | | | | | |
| Изм. | Кол.уч. | Лист | Подп. | Дата | |
| Разработал | Крылова А.И. | 23.09.20 | | | Материалы по обоснованию проекта планировки территории |
| Проверил | Защедва В.А. | 23.09.20 | | | |
| Н.контр. | Шанина И.В. | 23.09.20 | | | |
| | | | | | |
| Схема границ территорий объектов культурного наследия. Схема границ зон с особыми условиями использования территории, лесничеств | | | | | 000 «СтройПроект» |

Согласно
 Взам. инв. №
 Листы и дата
 Инв. № подл.

Линия свода с листом 2



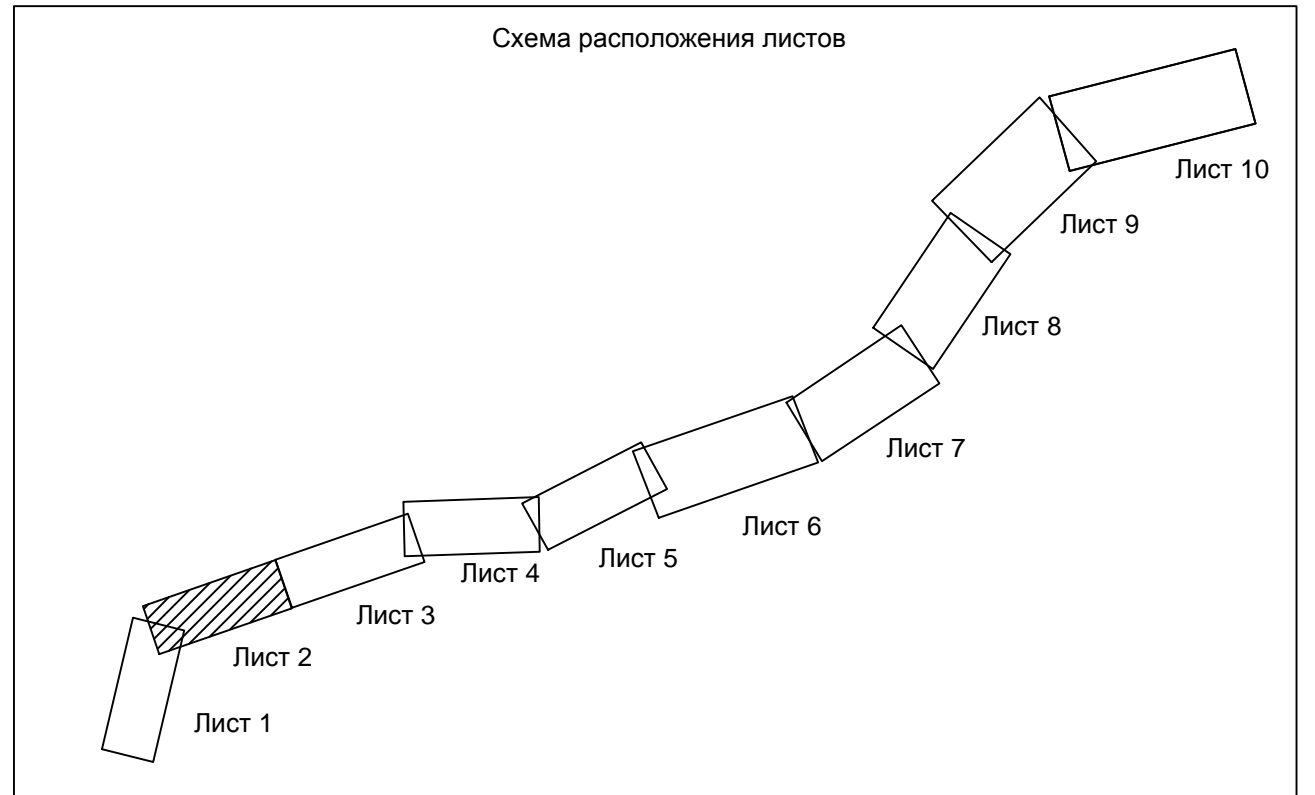
Линия свода с листом 1

Линия свода с листом 3

Согласно
 Взам. инв. №
 Листы и дата
 Инв. № табл.

| УСЛОВНЫЕ ОБОЗНАЧЕНИЯ: | |
|--|--|
| | граница зоны планируемого размещения линейного объекта |
| | граница территории, в отношении которой осуществляется подготовка проекта планировки |
| Зоны с особыми условиями использования территорий, подлежащие установлению в связи с размещением линейных объектов | |
| | охранная зона объектов электроэнергетики |
| | охранная зона линий и сооружений связи |
| | первый, второй пояс зоны санитарной охраны источников питьевого водоснабжения |

| Существующие зоны с особыми условиями использования территорий | |
|--|---|
| | охранная зона объектов электроэнергетики |
| | охранная зона линий и сооружений связи |
| | первый, второй пояс зоны санитарной охраны источников питьевого водоснабжения |
| | водоохранная зона |
| | санитарно-защитная зона |

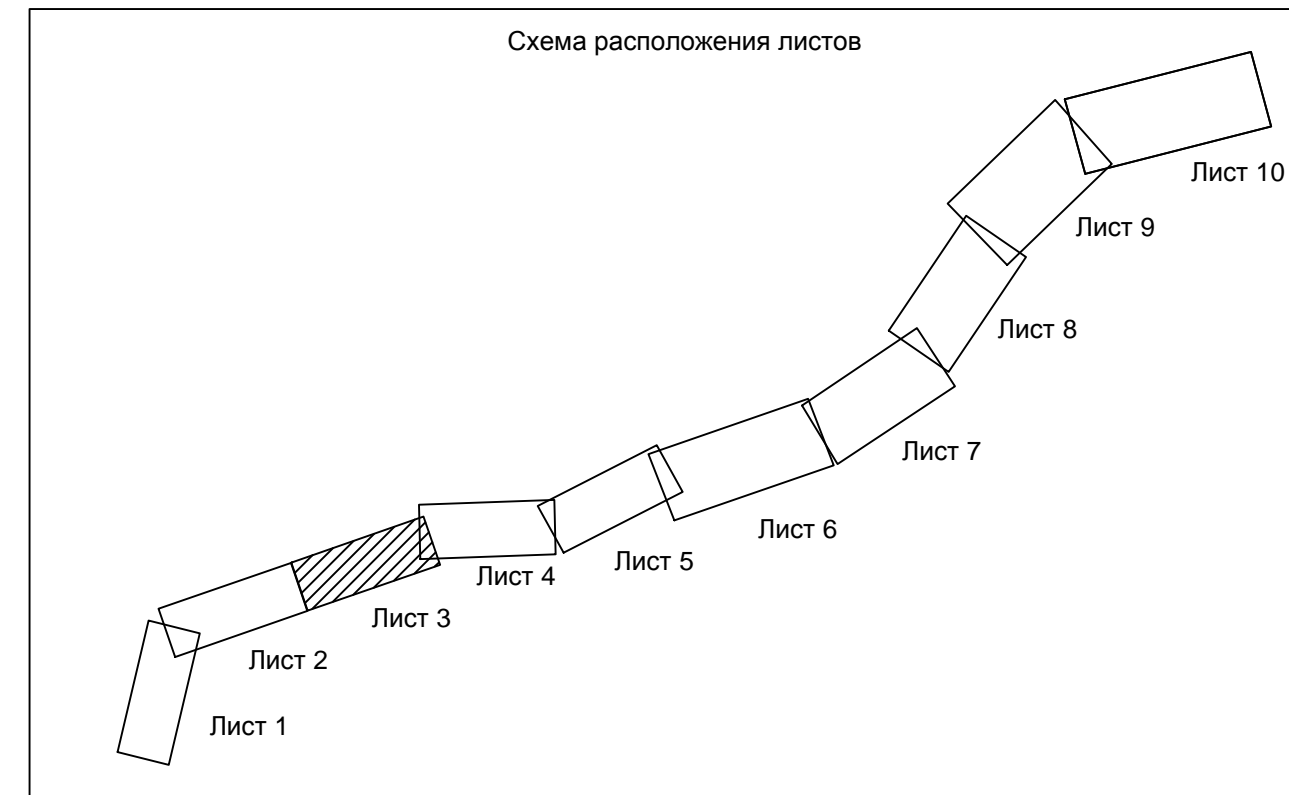


Примечание:
 1. Система координат МСК-10
 2. Система высот Балтийская 1977 года
 3. Топографическая съемка октябрь 2019 года
 4. Сведения о границах земельных участках предоставлены филиалом ФГБУ «Федеральная кадастровая палата Федеральной службы государственной регистрации, кадастра и картографии» по Республике Карелия
 5. Документы территориального планирования муниципальных образований:
 а) Генеральный план Кааламского сельского поселения, утвержденный решением Совета Кааламского сельского поселения от 16 декабря 2013 г. № 20 (с изменениями, утвержденными решением Совета Сортавальского муниципального района от 09.08.2019 г. № 27)
 в) Схема территориального планирования Сортавальского муниципального района, утвержденная решением Совета Сортавальского муниципального района от 04.04.2012 г. № 246 (с изменениями от 24.12.2019 №66)

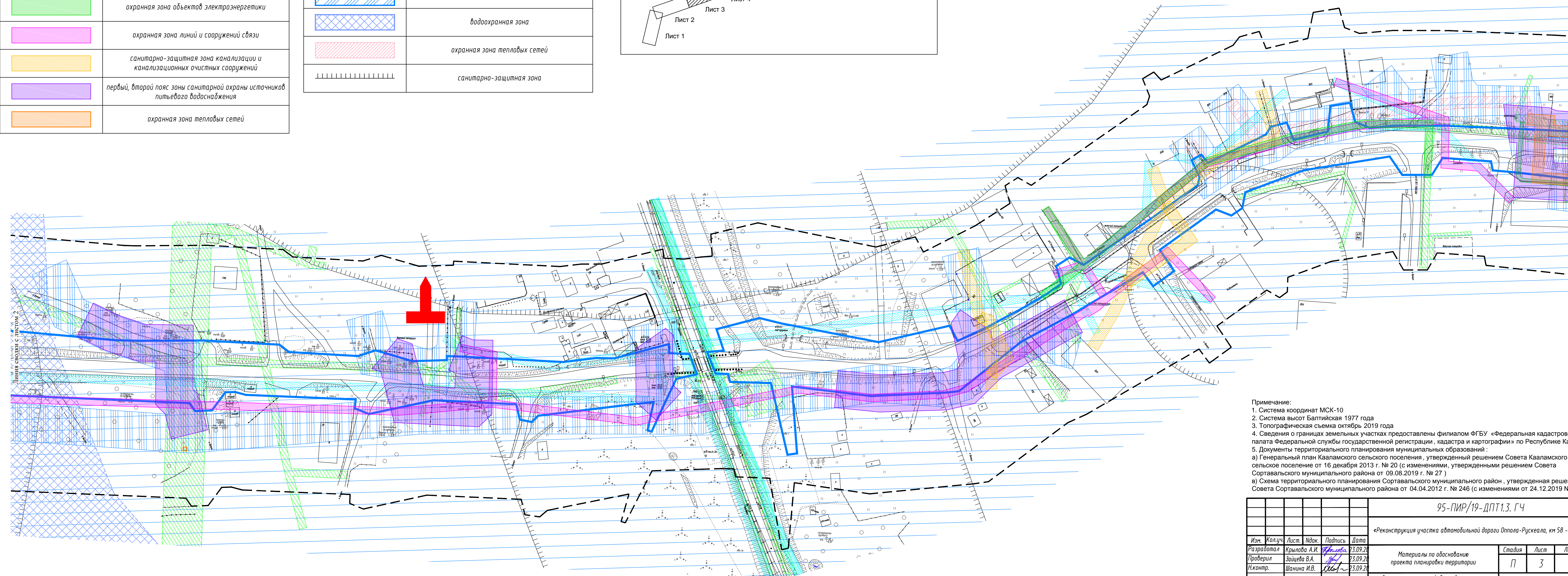
| | | | | | |
|--|--------------|------|-------|---------|-------------------|
| 95-ПИР/19-ДПТ.1.3. ГЧ | | | | | |
| «Реконструкция участка автомобильной дороги Олпола-Рускеала, км 58 - км 68» | | | | | |
| Изм. | Кол.уч. | Лист | Ндвк. | Подпись | Дата |
| Разработал | Крылова А.И. | | | | 23.09.24 |
| Проверил | Зайцева В.А. | | | | 23.09.24 |
| Н.контр. | Шанина И.В. | | | | 23.09.24 |
| Материалы по обоснованию проекта планировки территории | | | | | Стадия |
| | | | | | П |
| Схема границ территорий объектов культурного наследия. Схема границ зон с особыми условиями использования территории, лесничеств | | | | | Лист |
| | | | | | 2 |
| М:1000 | | | | | Листов |
| | | | | | 000 «СтройПроект» |

| УСЛОВНЫЕ ОБОЗНАЧЕНИЯ: | |
|--|---|
| | граница зоны планируемого размещения линейного объекта |
| | границы зоны планируемого размещения линейных объектов, подлежащих реконструкции в связи с изменением их местоположения |
| | граница территории, в отношении которой осуществляется подготовка проекта планировки |
| Зоны с особыми условиями использования территорий, подлежащие установлению в связи с размещением линейных объектов | |
| | охранная зона объектов электроэнергетики |
| | охранная зона линий и сооружений связи |
| | санитарно-защитная зона канализации и канализационных очистных сооружений |
| | первый, второй пояс зоны санитарной охраны источников питьевого водоснабжения |
| | охранная зона тепловых сетей |

| Существующие зоны с особыми условиями использования территорий | |
|--|---|
| | охранная зона объектов электроэнергетики |
| | охранная зона линий и сооружений связи |
| | санитарно-защитная зона канализации и канализационных очистных сооружений |
| | первый, второй пояс зоны санитарной охраны источников питьевого водоснабжения |
| | водоохранная зона |
| | охранная зона тепловых сетей |
| | санитарно-защитная зона |



| Экспликация объектов культурного наследия | | |
|---|---|---|
| Обозначение | Наименование | Документ о постановке на государственный учет |
| | объект культурного значения регионального значения "Братская могила советских воинов, погибших в годы Великой Отечественной войны 1941-1945 г.г." | Постановление Совета Министров КАСРР от 20.04.1987 №149 |

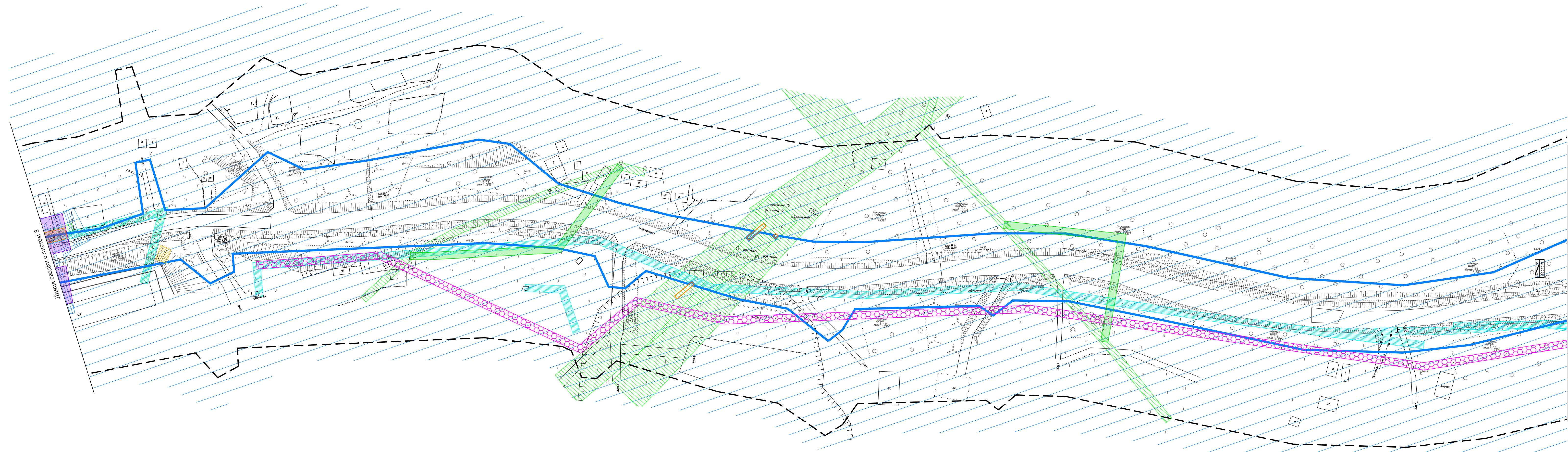


Примечание:
 1. Система координат МСК-10
 2. Система высот Балтийская 1977 года
 3. Топографическая съемка октябрь 2019 года
 4. Сведения о границах земельных участках предоставлены филиалом ФГБУ «Федеральная кадастровая палата Федеральной службы государственной регистрации, кадастра и картографии» по Республике Карелия
 5. Документы территориального планирования муниципальных образований:
 а) Генеральный план Кааламского сельского поселения, утвержденный решением Совета Кааламского сельского поселения от 16 декабря 2013 г. № 20 (с изменениями, утвержденными решением Совета Сортавальского муниципального района от 09.08.2019 г. № 27)
 б) Генеральный план Сортавальского муниципального района от 09.08.2019 г. № 27
 в) Схема территориального планирования Сортавальского муниципального район, утвержденная решением Совета Сортавальского муниципального района от 04.04.2012 г. № 246 (с изменениями от 24.12.2019 №66)

| | | | | |
|--|--------------|------|--------------------|-------------------|
| 95-ПИР/19-ДПТ1.3. ГЧ | | | | |
| «Реконструкция участка автомобильной дороги Оппола-Рускеала, км 58 - км 68» | | | | |
| Изм. | Кол.уч. | Лист | Подпись | Дата |
| Разработал | Крылова А.И. | 33 | <i>[Signature]</i> | 23.09.21 |
| Проверил | Зайцева В.А. | 34 | <i>[Signature]</i> | 23.09.21 |
| Н.контр. | Шанина И.В. | 35 | <i>[Signature]</i> | 23.09.21 |
| Материалы по обоснованию проекта планировки территории | | | | Стадия |
| | | | | Лист |
| | | | | Листов |
| Схема границ территорий объектов культурного наследия. Схема границ зон с особыми условиями использования территорий, лесничеств | | | | 000 "СтройПроект" |
| | | | | М:1:1000 |

Согласовано
 Визы инф. №
 Подп. и дата
 Инф. № табл.

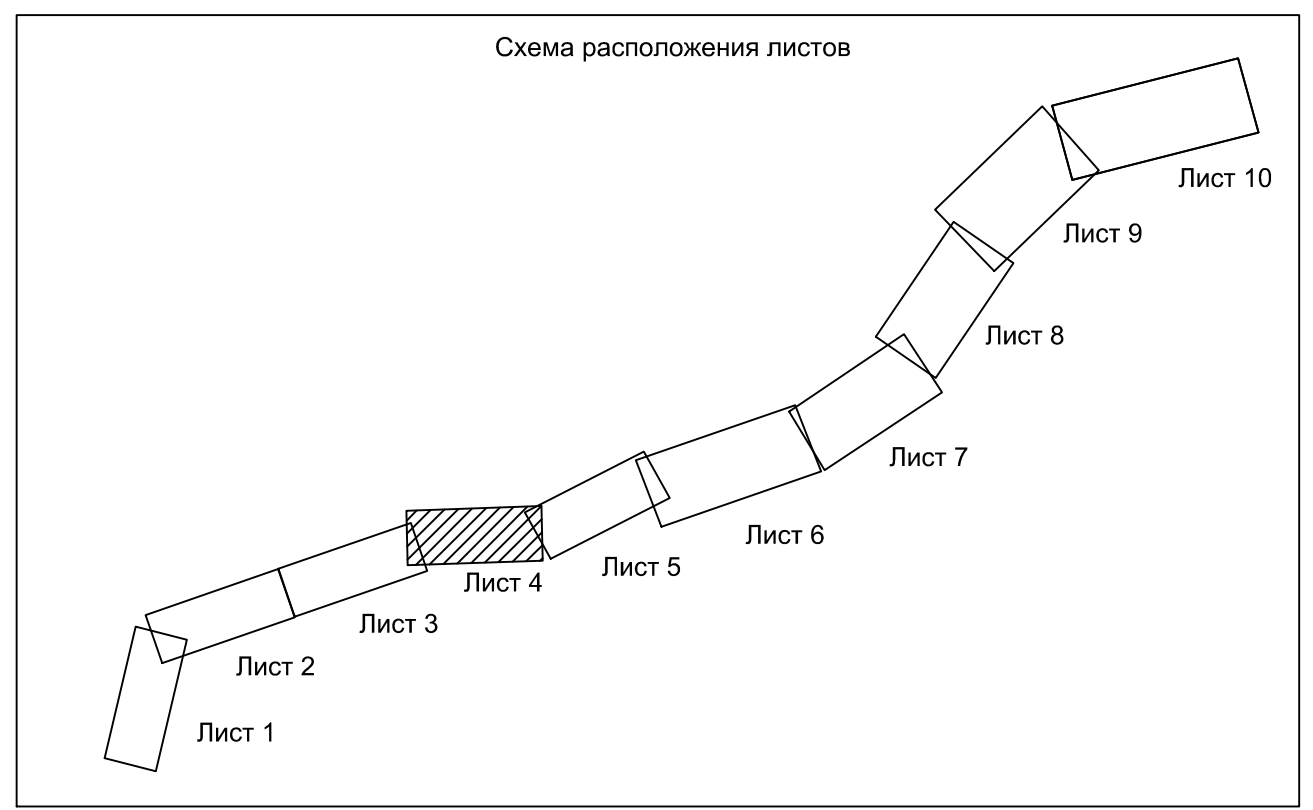
Линия сплюски с листом 4



Согласовано
Взам. инв. №
Листы и дата
Имя, № табл.

| УСЛОВНЫЕ ОБОЗНАЧЕНИЯ: | |
|--|---|
| | граница зоны планируемого размещения линейного объекта |
| | границы зоны планируемого размещения линейных объектов, подлежащих реконструкции в связи с изменением их местоположения |
| | граница территории, в отношении которой осуществляется подготовка проекта планировки |
| Зоны с особыми условиями использования территорий, подлежащие установлению в связи с размещением линейных объектов | |
| | охранная зона объектов электроэнергетики |
| | охранная зона линий и сооружений связи |
| | первый, второй пояс зоны санитарной охраны источников питьевого водоснабжения |
| | первый, второй пояс зоны санитарной охраны источников питьевого водоснабжения |
| | охранная зона тепловых сетей |


| Существующие зоны с особыми условиями использования территорий | |
|--|---|
| | охранная зона объектов электроэнергетики |
| | охранная зона линий и сооружений связи |
| | санитарно-защитная зона канализации и канализационных очистных сооружений |
| | первый, второй пояс зоны санитарной охраны источников питьевого водоснабжения |
| | охранная зона тепловых сетей |
| | санитарно-защитная зона |



Примечание:
 1. Система координат МСК-10
 2. Система высот Балтийская 1977 года
 3. Топографическая съемка октябрь 2019 года
 4. Сведения о границах земельных участков предоставлены филиалом ФГБУ «Федеральная кадастровая палата Федеральной службы государственной регистрации, кадастра и картографии» по Республике Карелия
 5. Документ территориального планирования муниципальных образований:
 а) Генеральный план Кааламского сельского поселения, утвержденный решением Совета Кааламского сельского поселения от 16 декабря 2013 г. № 20 (с изменениями, утвержденными решением Совета Сортавальского муниципального района от 09.08.2019 г. № 27)
 в) Схема территориального планирования Сортавальского муниципального район, утвержденная решением Совета Сортавальского муниципального района от 04.04.2012 г. № 246 (с изменениями от 24.12.2019 №66)

| | | | | | |
|--|--------------|------|---------|----------|-------------------|
| 95-ПИР/19-ДПТ.1.3. ГЧ | | | | | |
| «Реконструкция участка автомобильной дороги Оппола-Рускеала, км 58 - км 68» | | | | | |
| Изм. | Кол.ч. | Лист | Подпись | Дата | |
| Разработал | Крылова А.И. | | | 23.09.20 | |
| Проверил | Зайцева В.А. | | | 23.09.20 | |
| Н.контр. | Шанина И.В. | | | 23.09.20 | |
| Материалы по обоснованию проекта планировки территории | | | | | Стадия |
| | | | | | Лист |
| | | | | | Листов |
| Схема границ территорий объектов культурного наследия. Схема границ зон с особыми условиями использования территории, лесничеств | | | | | 000 «СтройПроект» |
| | | | | | М:1:1000 |

Линия свода с листом 5



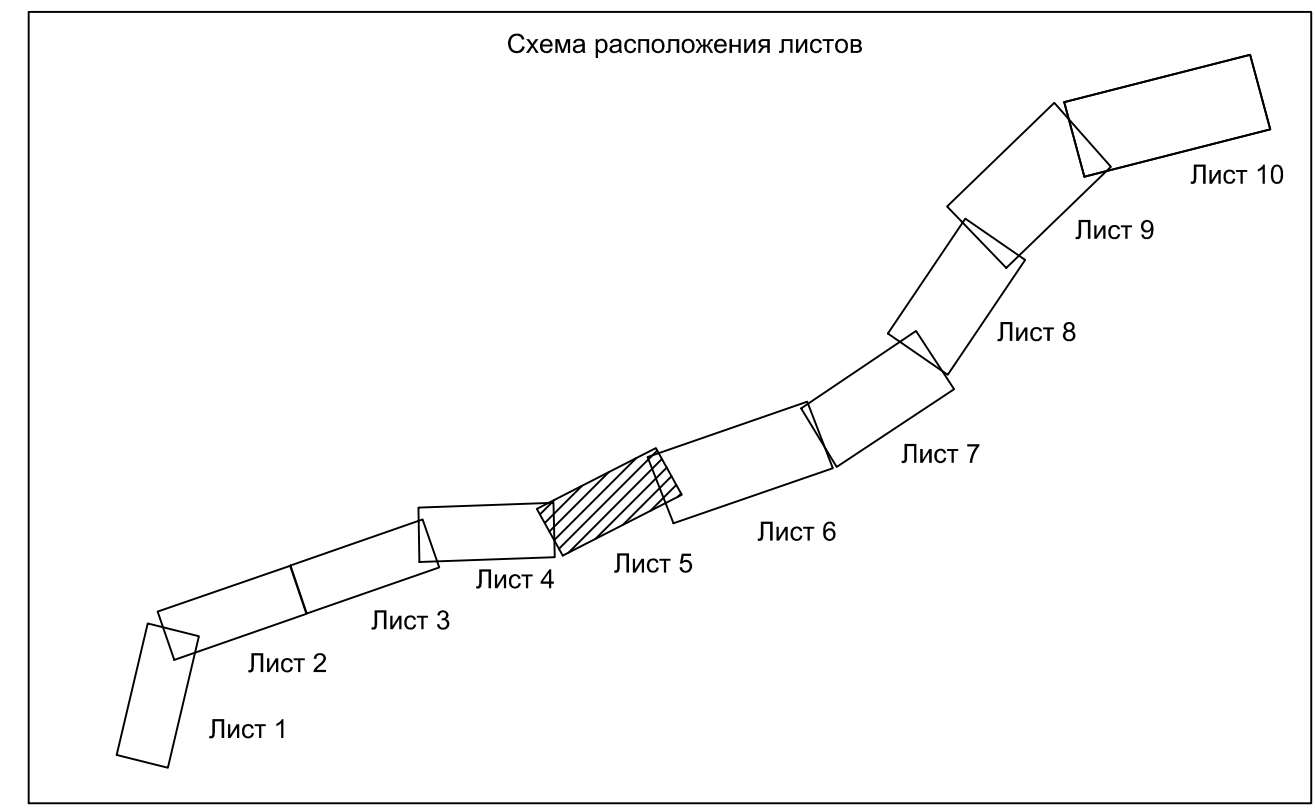
Линия сведения с листом 4

Линия сведения с листом 6

УСЛОВНЫЕ ОБОЗНАЧЕНИЯ:

| | |
|--|--|
| | граница зоны планируемого размещения линейного объекта |
| | граница территории, в отношении которой осуществляется подготовка проекта планировки |
| | граница муниципальных образований |
| | граница лесничества |
| Зоны с особыми условиями использования территорий, подлежащие установлению в связи с размещением линейных объектов | |
| | охранная зона объектов электроэнергетики |
| | охранная зона линий и сооружений связи |
| | граница устанавливаемой придорожной полосы |


| | |
|--|---|
| Существующие зоны с особыми условиями использования территорий | |
| | охранная зона объектов электроэнергетики |
| | охранная зона линий и сооружений связи |
| | первый, второй пояс зоны санитарной охраны источников питьевого водоснабжения |
| | водоохранная зона |
| | санитарно-защитная зона |



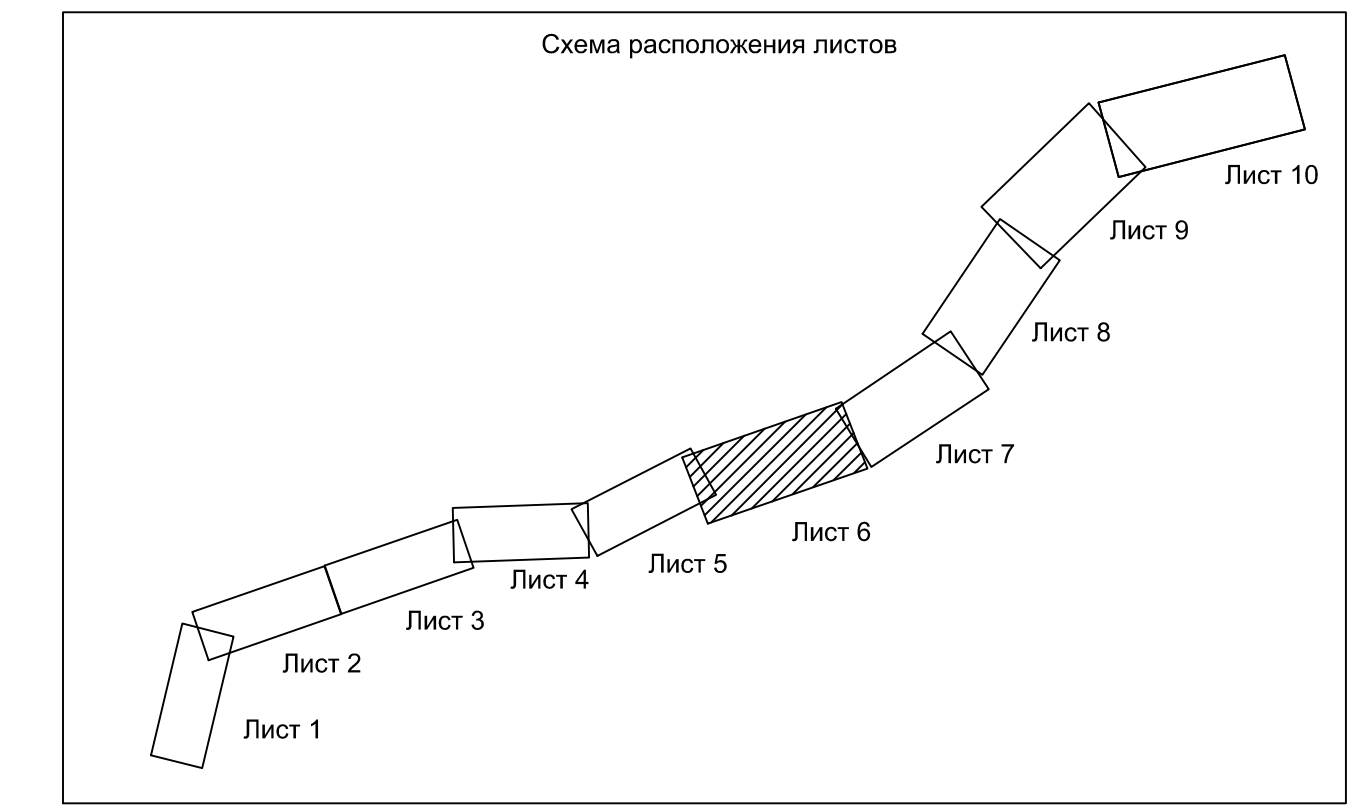
- Примечание:
1. Система координат МСК-10
 2. Система высот Балтийская 1977 года
 3. Топографическая съемка октябрь 2019 года
 4. Сведения о границах земельных участков предоставлены филиалом ФГБУ «Федеральная кадастровая палата Федеральной службы государственной регистрации, кадастра и картографии» по Республике Карелия
 5. Документы территориального планирования муниципальных образований:
 - а) Генеральный план Кааламского сельского поселения, утвержденный решением Совета Кааламского сельского поселения от 16 декабря 2013 г. № 20 (с изменениями, утвержденными решением Совета Сортавальского муниципального района от 09.08.2019 г. № 27)
 - в) Схема территориального планирования Сортавальского муниципального район , утвержденная решением Совета Сортавальского муниципального района от 04.04.2012 г. № 246 (с изменениями от 24.12.2019 №66)

| | | | | | | | |
|--|--------------|------|-------|---------|-------------------|------|--------|
| 95-ПИР/19-ДПТ.1.3. ГЧ | | | | | | | |
| «Реконструкция участка автомобильной дороги Оплага-Рускеала, км 58 - км 68» | | | | | | | |
| Изм. | Кол.уч. | Лист | Нодк. | Подпись | Дата | | |
| Разработал | Крылова А.И. | | | | 23.09.24 | | |
| Проверил | Защева В.А. | | | | 23.09.24 | | |
| Н.контр. | Шанина И.В. | | | | 23.09.24 | | |
| Материалы по обоснованию проекта планировки территории | | | | | Стадия | Лист | Листов |
| | | | | | П | 5 | |
| Схема границ территорий объектов культурного наследия. Схема границ зон с особыми условиями использования территории, лесничеств | | | | | 000 «СтройПроект» | | |
| | | | | | №1000 | | |

Согласно
 Взам. инв. №
 Листы и даты
 Инв. № табл.



| УСЛОВНЫЕ ОБОЗНАЧЕНИЯ: | |
|--|---|
| | граница зоны планируемого размещения линейного объекта |
| | границы зоны планируемого размещения линейных объектов, подлежащих реконструкции в связи с изменением их местоположения |
| | граница территории, в отношении которой осуществляется подготовка проекта планировки |
| | граница лесничества |
| Зоны с особыми условиями использования территорий, подлежащие установлению в связи с размещением линейных объектов | |
| | охранная зона объектов электроэнергетики |
| | охранная зона линий и сооружений связи |
| | граница устанавливаемой придорожной полосы |
| Существующие зоны с особыми условиями использования территорий | |
| | охранная зона объектов электроэнергетики |
| | охранная зона линий и сооружений связи |
| | первый, второй пояс зоны санитарной охраны источников питьевого водоснабжения |
| | водоохранная зона |
| | санитарно-защитная зона |



Примечание:
 1. Система координат МСК-10
 2. Система высот Балтийская 1977 года
 3. Топографическая съемка октябрь 2019 года
 4. Сведения о границах земельных участков предоставлены филиалом ФГБУ «Федеральная кадастровая палата Федеральной службы государственной регистрации, кадастра и картографии» по Республике Карелия
 5. Документы территориального планирования муниципальных образований:
 а) Генеральный план Кааламского сельского поселения, утвержденный решением Совета Кааламского сельского поселения от 16 декабря 2013 г. № 20 (с изменениями, утвержденными решением Совета Сортавального муниципального района от 09.08.2019 г. № 27)
 в) Схема территориального планирования Сортавального муниципального района, утвержденная решением Совета Сортавального муниципального района от 04.04.2012 г. № 246 (с изменениями от 24.12.2019 №66)

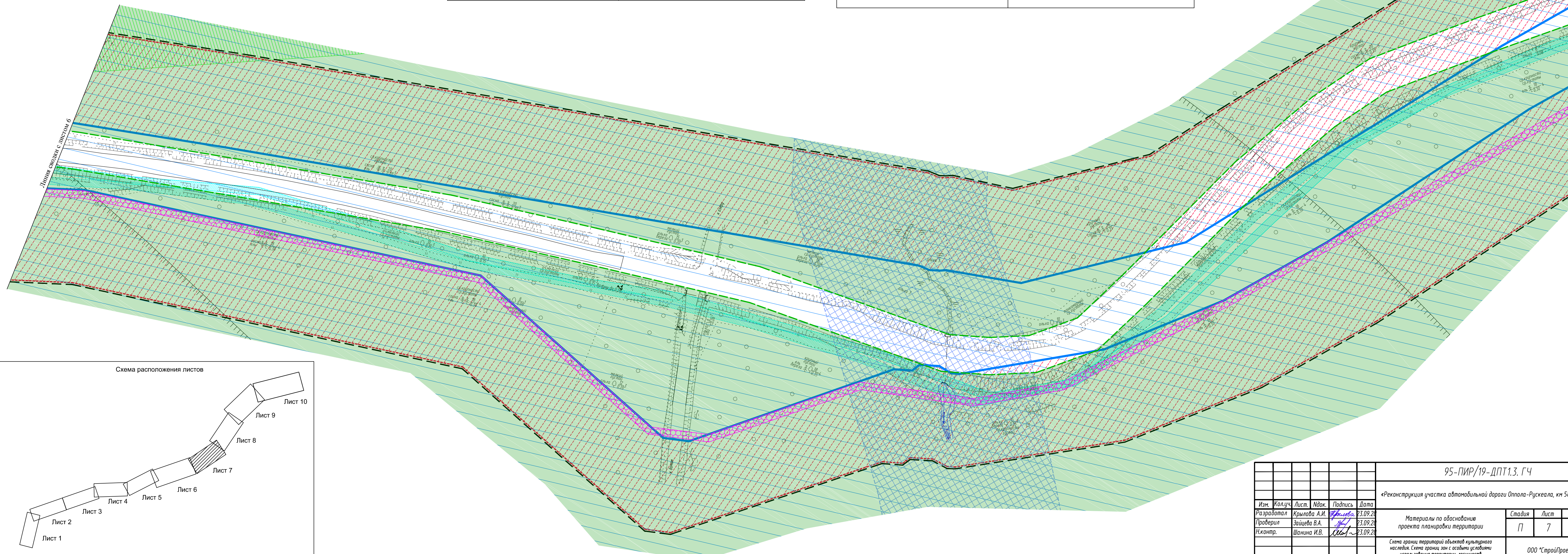
| | | | | | | | | |
|------------|--------------|------|-------|---------|--|--|------|--------|
| | | | | | 95-ПИР/19-ДПТ.1.3. ГЧ | | | |
| | | | | | «Реконструкция участка автомобильной дороги Оптола-Рускеала, км 58 - км 68» | | | |
| Изм. | Колуч. | Лист | Надк. | Подпись | Дата | Стадия | Лист | Листов |
| | | | | | | П | 6 | |
| Разработал | Крылова А.И. | | | | 23.09.21 | Материалы по обоснованию проекта планировки территории | | |
| Проверил | Зайцева В.А. | | | | 23.09.21 | | | |
| Н.контр. | Шанина И.В. | | | | 23.09.21 | | | |
| | | | | | Схема границ территорий объектов культурного наследия. Схема границ зон с особыми условиями использования территории, лесничеств | | | |
| | | | | | М:1:1000 | | | |
| | | | | | ООО «СтройПроект» | | | |

Создано
 Взято из
 Лист
 №

Примечание:
 1. Система координат МСК-10
 2. Система высот Балтийская 1977 года
 3. Топографическая съемка октябрь 2019 года
 4. Сведения о границах земельных участках предоставлены филиалом ФГБУ «Федеральная кадастровая палата Федеральной службы государственной регистрации, кадастра и картографии» по Республике Карелия
 5. Документы территориального планирования муниципальных образований:
 а) Генеральный план Кааламского сельского поселения, утвержденный решением Совета Кааламского сельского поселения от 16 декабря 2013 г. № 20 (с изменениями, утвержденными решением Совета Сортавальского муниципального района от 09.08.2019 г. № 27)
 в) Схема территориального планирования Сортавальского муниципального района, утвержденная решением Совета Сортавальского муниципального района от 04.04.2012 г. № 246 (с изменениями от 24.12.2019 №66)

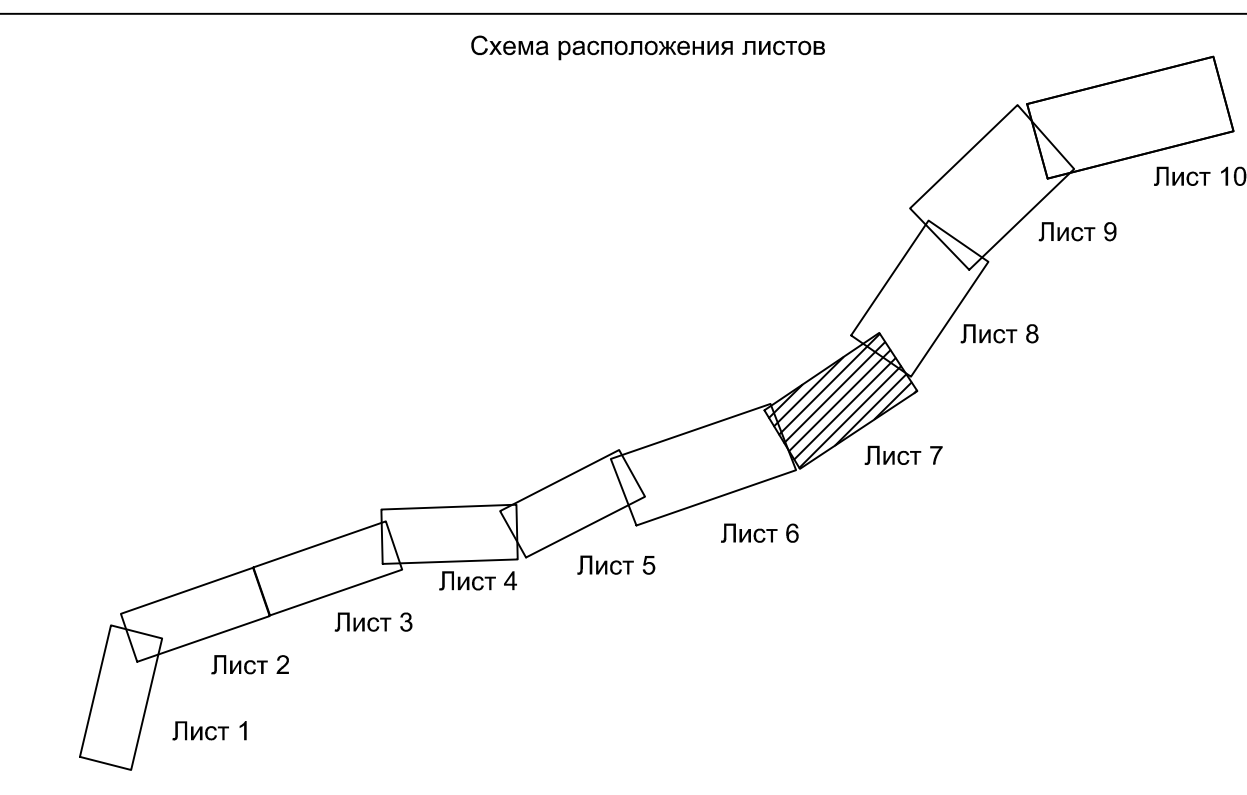
| УСЛОВНЫЕ ОБОЗНАЧЕНИЯ: | |
|--|--|
| | граница зоны планируемого размещения линейного объекта |
| | граница территории, в отношении которой осуществляется подготовка проекта планировки |
| | граница лесничества |
| Зоны с особыми условиями использования территорий, подлежащие установлению в связи с размещением линейных объектов | |
| | охранная зона линий и сооружений связи |
| | граница устанавливаемой придорожной полосы |

| Существующие зоны с особыми условиями использования территорий | |
|--|---|
| | охранная зона объектов электроэнергетики |
| | охранная зона линий и сооружений связи |
| | первый, второй пояс зоны санитарной охраны источников питьевого водоснабжения |
| | |
| | водоохранная зона |
| | санитарно-защитная зона |



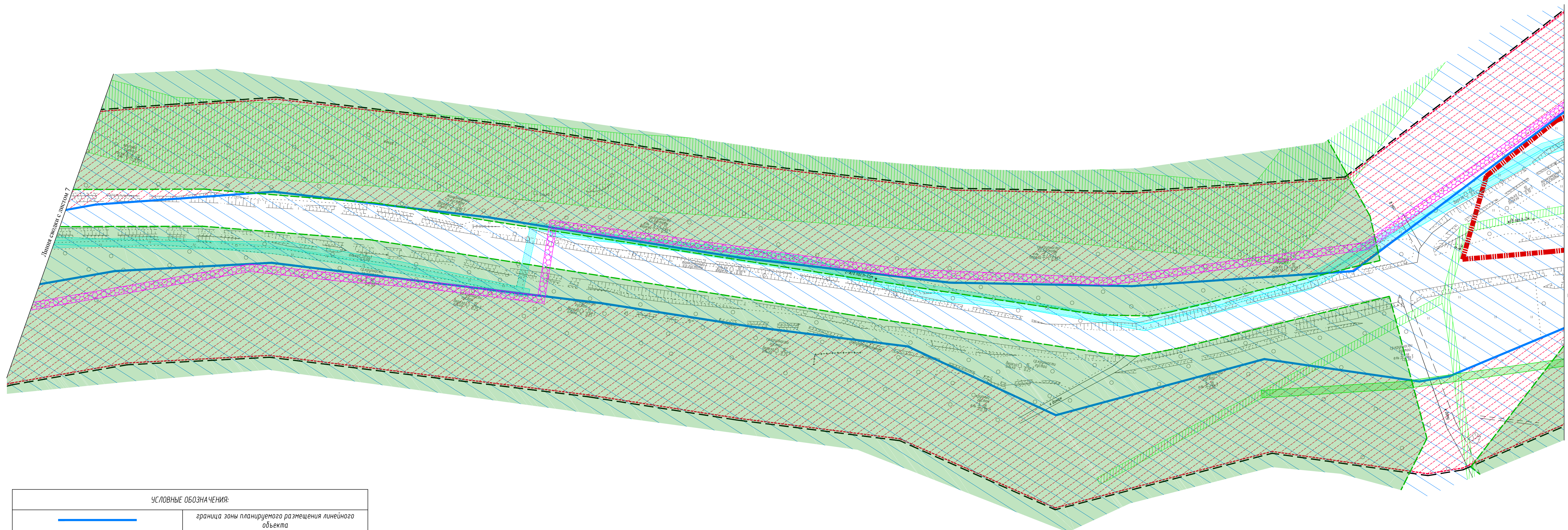
Линия сводки с листом 6

Линия сводки с листом 8



| | | | | | |
|--|--------------|------|------|------------------|----------|
| 95-ПИР/19-ДПТ.1.3. ГЧ | | | | | |
| «Реконструкция участка автомобильной дороги Оппола-Рускеала, км 58 - км 68» | | | | | |
| Изм. | Кол.уч. | Лист | Изд. | Подпись | Дата |
| Разработал | Крылова А.И. | | | | 23.09.20 |
| Проверил | Зайцева В.А. | | | | 23.09.20 |
| Н.контр. | Шанина И.В. | | | | 23.09.20 |
| Материалы по обоснованию проекта планировки территории | | | | Стадия | Лист |
| | | | | П | 7 |
| Схема границ территорий объектов культурного наследия. Схема границ зон с особыми условиями использования территории, лесничеств | | | | 000 «СтройПрект» | |
| | | | | М:1000 | |

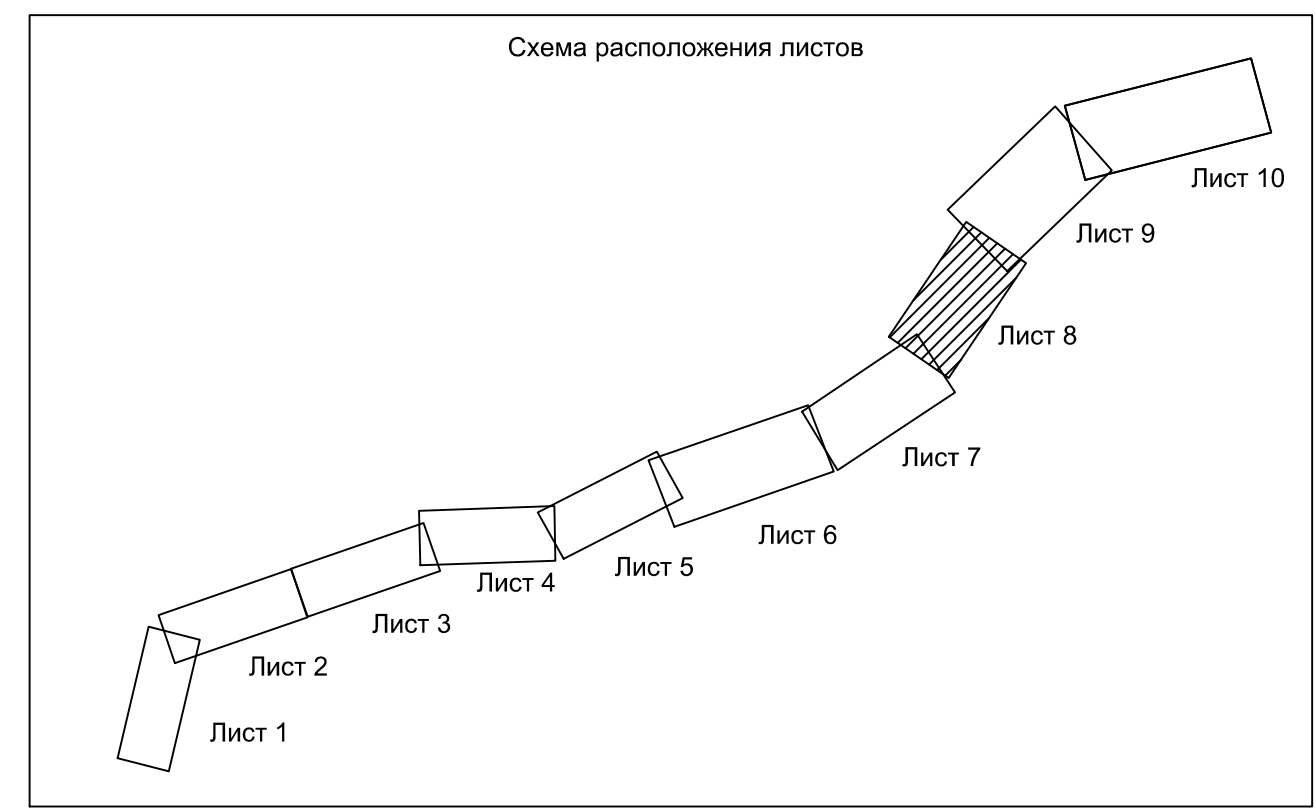
Согласовано
 Взам. инв. №
 Листы и дата
 Инв. № подл.



УСЛОВНЫЕ ОБОЗНАЧЕНИЯ:

| | |
|--|--|
| | граница зоны планируемого размещения линейного объекта |
| | граница территории, в отношении которой осуществляется подготовка проекта планировки |
| | граница муниципальных образований |
| | граница лесничества |
| Зоны с особыми условиями использования территорий, подлежащие установлению в связи с размещением линейных объектов | |
| | охранная зона объектов электроэнергетики |
| | охранная зона линий и сооружений связи |
| | граница устанавливаемой придорожной полосы |

| | |
|--|---|
| Существующие зоны с особыми условиями использования территорий | |
| | охранная зона объектов электроэнергетики |
| | охранная зона линий и сооружений связи |
| | первый, второй пояс зоны санитарной охраны источников питьевого водоснабжения |
| | санитарно-защитная зона |

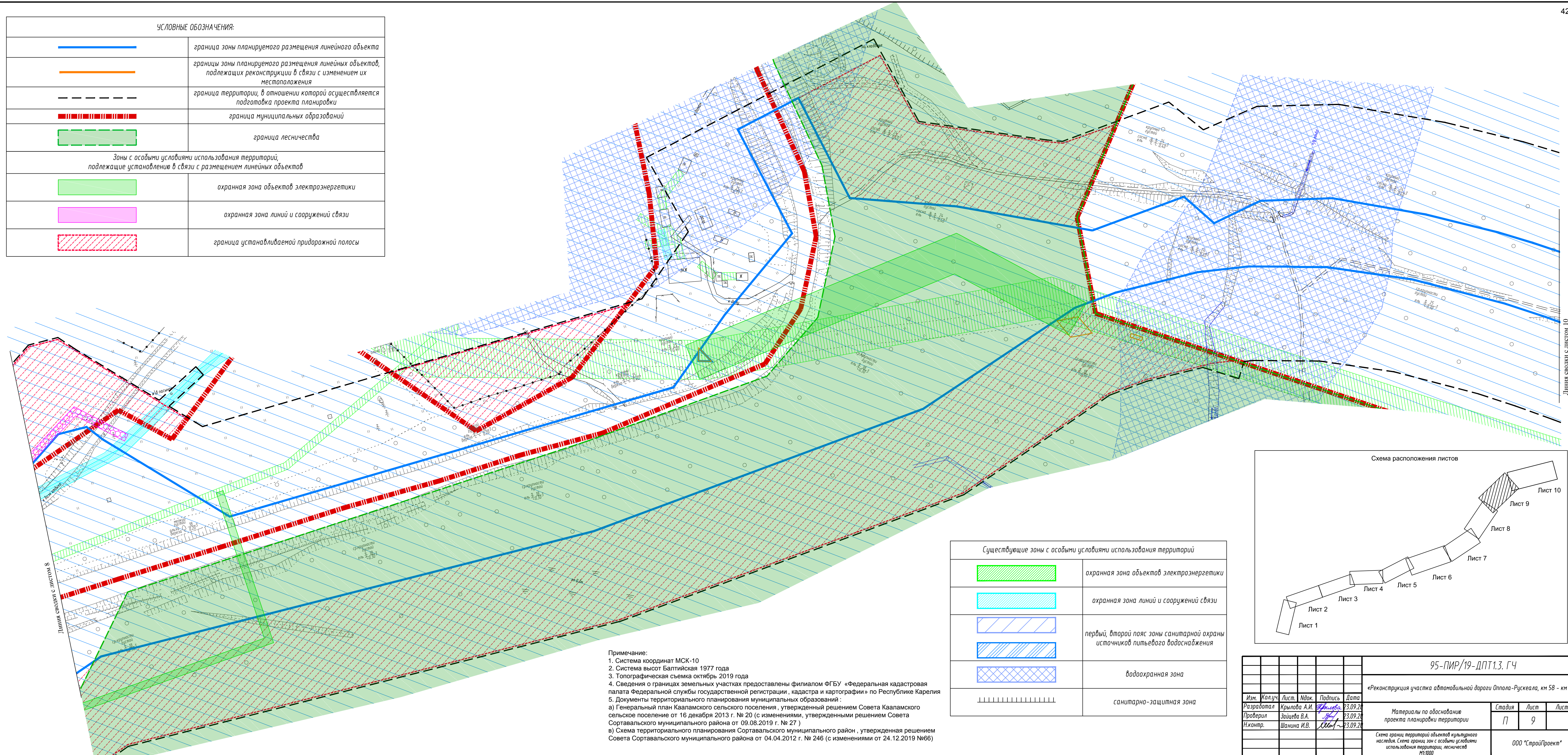


- Примечание:
1. Система координат МСК-10
 2. Система высот Балтийская 1977 года
 3. Топографическая съемка октябрь 2019 года
 4. Сведения о границах земельных участков предоставлены филиалом ФГБУ «Федеральная кадастровая палата Федеральной службы государственной регистрации, кадастра и картографии» по Республике Карелия
 5. Документы территориального планирования муниципальных образований:
 - а) Генеральный план Кааламского сельского поселения, утвержденный решением Совета Кааламского сельского поселения от 16 декабря 2013 г. № 20 (с изменениями, утвержденными решением Совета Сортавальского муниципального района от 09.08.2019 г. № 27)
 - в) Схема территориального планирования Сортавальского муниципального район, утвержденная решением Совета Сортавальского муниципального района от 04.04.2012 г. № 246 (с изменениями от 24.12.2019 №66)

| | | | | | |
|--|--------------|----------|---------|----------|----------|
| 95-ПИР/19-ДПТ.1.3. ГЧ | | | | | |
| «Реконструкция участка автомобильной дороги Оплага-Рускеала, км 58 - км 68» | | | | | |
| Изм. | Кол.уч. | Лист | Подпись | Дата | |
| Разработал | Крылова А.И. | 23.09.20 | | 23.09.20 | |
| Проверил | Зайцева В.А. | 23.09.20 | | 23.09.20 | |
| Н.контр. | Шанина И.В. | 23.09.20 | | 23.09.20 | |
| Материалы по обоснованию проекта планировки территории | | | | | Студия П |
| Схема границ территорий объектов культурного наследия. Схема границ зон с особыми условиями использования территории, лесничеств | | | | | Лист 8 |
| 000 «СтройПроект» | | | | | Листов |

Согласно
 Взам. инв. №
 Листы и дата
 Инв. № табл.

| УСЛОВНЫЕ ОБОЗНАЧЕНИЯ: | |
|--|---|
| | граница зоны планируемого размещения линейного объекта |
| | границы зоны планируемого размещения линейных объектов, подлежащих реконструкции в связи с изменением их местоположения |
| | граница территории, в отношении которой осуществляется подготовка проекта планировки |
| | граница муниципальных образований |
| | граница лесничества |
| Зоны с особыми условиями использования территорий, подлежащие установлению в связи с размещением линейных объектов | |
| | охранная зона объектов электроэнергетики |
| | охранная зона линий и сооружений связи |
| | граница устанавливаемой придорожной полосы |



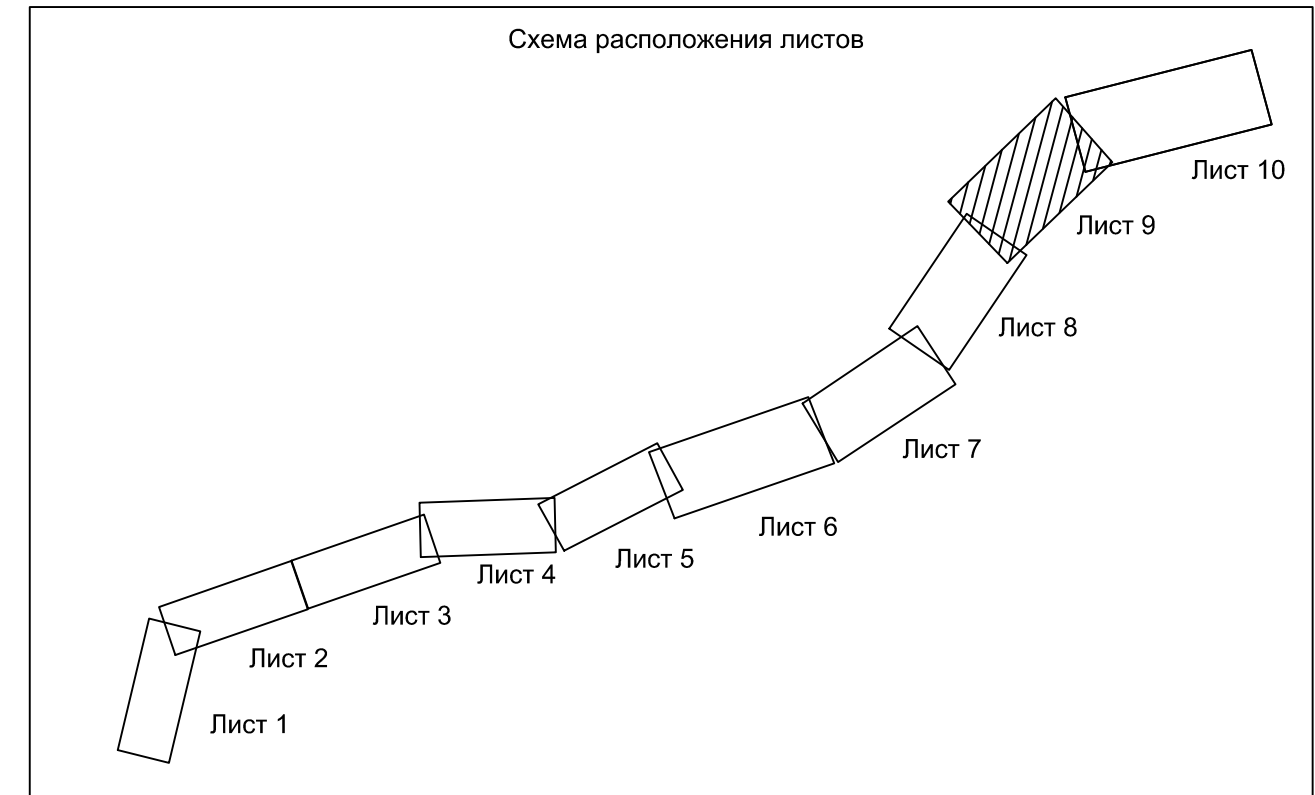
Согласно
 Взам. инв. №
 Лист 10
 Инв. № табл.

Линия свода с листом 10

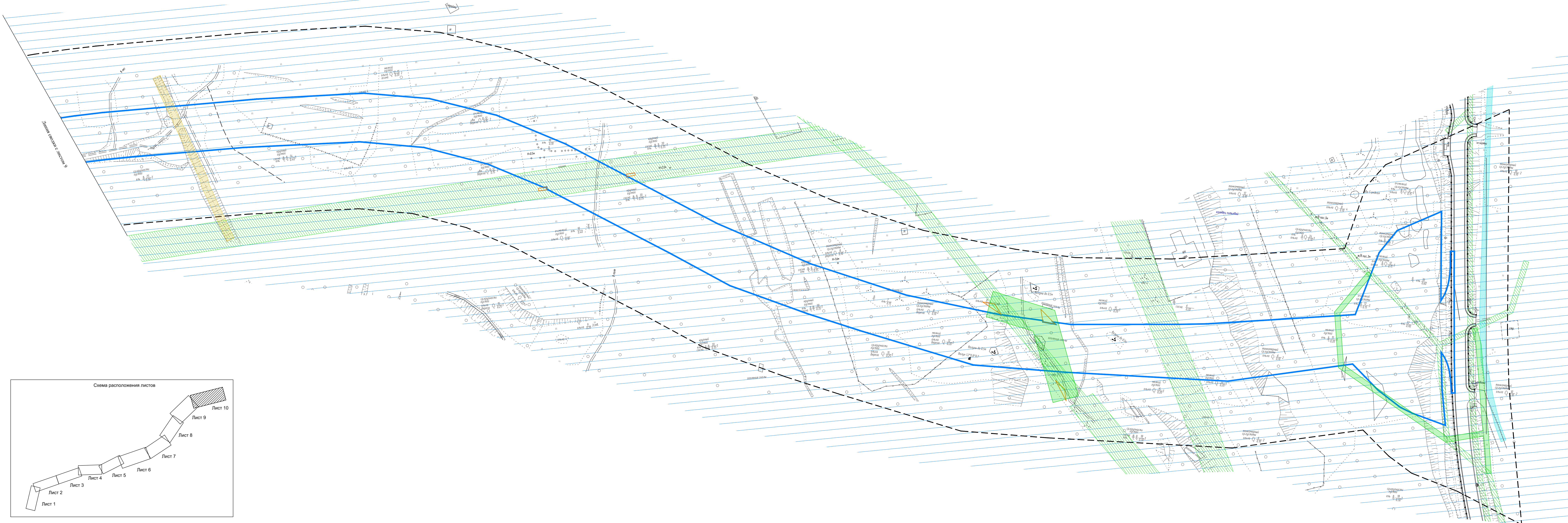
Линия свода с листом 8

| Существующие зоны с особыми условиями использования территорий | |
|--|---|
| | охранная зона объектов электроэнергетики |
| | охранная зона линий и сооружений связи |
| | первый, второй пояс зоны санитарной охраны источников питьевого водоснабжения |
| | водоохранная зона |
| | санитарно-защитная зона |

Примечание:
 1. Система координат МСК-10
 2. Система высот Балтийская 1977 года
 3. Топографическая съемка октябрь 2019 года
 4. Сведения о границах земельных участках предоставлены филиалом ФГБУ «Федеральная кадастровая палата Федеральной службы государственной регистрации, кадастра и картографии» по Республике Карелия
 5. Документы территориального планирования муниципальных образований:
 а) Генеральный план Кааламского сельского поселения, утвержденный решением Совета Кааламского сельского поселения от 16 декабря 2013 г. № 20 (с изменениями, утвержденными решением Совета Сортавальского муниципального района от 09.08.2019 г. № 27)
 в) Схема территориального планирования Сортавальского муниципального район, утвержденная решением Совета Сортавальского муниципального района от 04.04.2012 г. № 246 (с изменениями от 24.12.2019 №66)



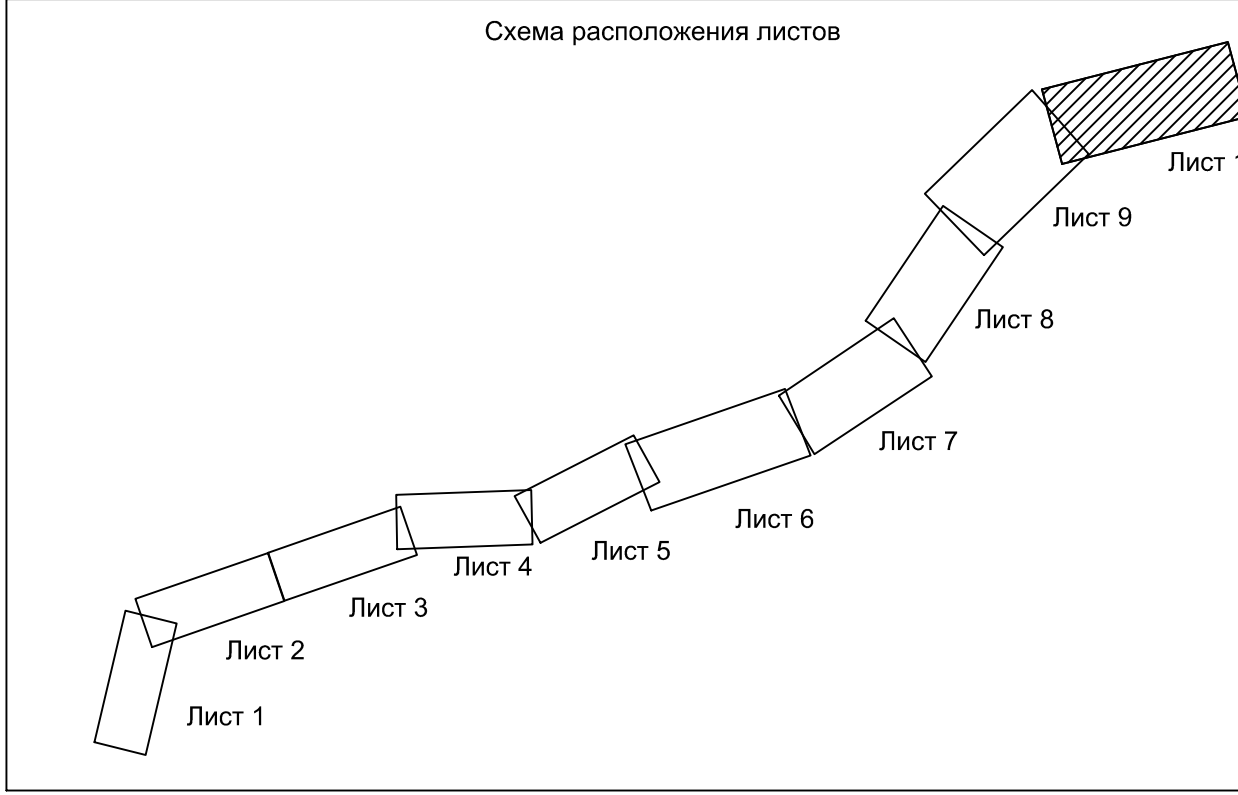
| 95-ПИР/19-ДПТ.1.3. ГЧ | | | | | |
|--|--------------|----------|--------------------|----------|--|
| «Реконструкция участка автомобильной дороги Оплола-Рускеала, км 58 - км 68» | | | | | |
| Изм. | Кол.уч. | Лист | Подпись | Дата | |
| Разработал | Крылова А.И. | 23.09.20 | <i>[Signature]</i> | 23.09.20 | Материалы по обоснованию проекта планировки территории |
| Проверил | Зайцева В.А. | 23.09.20 | <i>[Signature]</i> | 23.09.20 | |
| Н.контр. | Шанина И.В. | 23.09.20 | <i>[Signature]</i> | 23.09.20 | |
| Схема границ территорий объектов культурного наследия. Схема границ зон с особыми условиями использования территории, лесничеств | | | | | 000 «СтройПроект» |



УСЛОВНЫЕ ОБОЗНАЧЕНИЯ:

| | |
|--|---|
| | граница зоны планируемого размещения линейного объекта |
| | границы зоны планируемого размещения линейных объектов, подлежащих реконструкции в связи с изменением их местоположения |
| | граница территории, в отношении которой осуществляется подготовка проекта планировки |
| Существующие зоны с особыми условиями использования территорий | |
| | охранная зона объектов электроэнергетики |
| | охранная зона линий и сооружений связи |
| | санитарно-защитная зона канализации и канализационных очистных сооружений |
| | первый, второй пояс зоны санитарной охраны источников питьевого водоснабжения |
| Зоны с особыми условиями использования территорий, подлежащие установлению в связи с размещением линейных объектов | |
| | охранная зона объектов электроэнергетики |
| | охранная зона линий и сооружений связи |

Примечание:
 1. Система координат МСК-10
 2. Система высот Балтийская 1977 года
 3. Топографическая съемка октябрь 2019 года
 4. Сведения о границах земельных участках предоставлены филиалом ФГБУ «Федеральная кадастровая палата Федеральной службы государственной регистрации, кадастра и картографии» по Республике Карелия
 5. Документы территориального планирования муниципальных образований:
 а) Генеральный план Кавалянского сельского поселения, утвержденный решением Совета Кавалянского сельского поселения от 16 декабря 2013 г. № 20 (с изменениями, утвержденными решением Совета Сортавальского муниципального района от 09.08.2019 г. № 27)
 б) Схема территориального планирования Сортавальского муниципального района, утвержденная решением Совета Сортавальского муниципального района от 04.04.2012 г. № 246 (с изменениями от 24.12.2019 №66)



| | | | | | | | | |
|---|--------|--------------|------|---------|--|--|------|--------|
| | | | | | 95-П/19-ДПТ.3. ГЧ | | | |
| | | | | | «Реконструкция участка автомобильной дороги Отола-Рускеала, км 58 - км 66» | | | |
| Изм. | Кол.ч. | Лист | Илок | Подпись | Дата | Статус | Лист | Листов |
| Разработал | | Крылова А.И. | | | 23.09.21 | Материалы по обоснованию проекта планировки территории | П | 10 |
| Проверил | | Зацева В.А. | | | 23.09.21 | | | |
| Инж.пр. | | Шанина И.В. | | | 23.09.21 | | | |
| Схема границ территорий объектов культурного наследия. Схема границ зон с особыми условиями использования территорий, лесничеств М:1:1000 | | | | | | ООО «СтройПроект» | | |

С.А.Савельев
 В.В.Шад.
 Л.В.Шад.
 И.В.Шад.