



**СХЕМА ГРАНИЦ ПУБЛИЧНОГО СЕРВИТУТА**  
**П. ПАРТАЛА, СТРОЕНИЕ 2 - П. ПАРТАЛА, СТРОЕНИЕ 1 (ДОМ ИНТЕРНАТ)**



Условные обозначения:

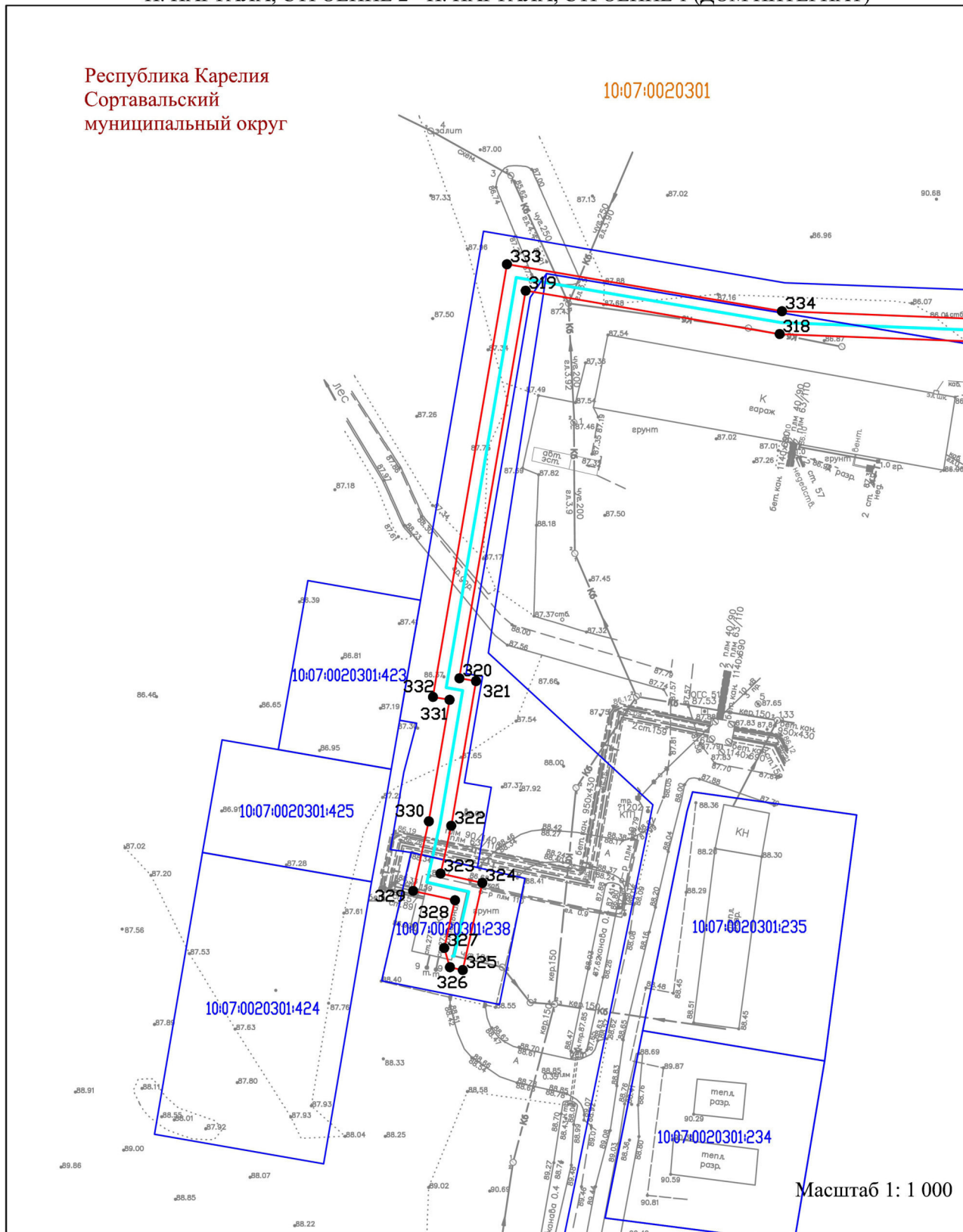
 -проектное местоположение инженерного сооружения;

 -проектные границы публичного сервитута;

**СХЕМА ГРАНИЦ ПУБЛИЧНОГО СЕРВИТУТА**  
**П. ПАРТАЛА, СТРОЕНИЕ 2 - П. ПАРТАЛА, СТРОЕНИЕ 1 (ДОМ ИНТЕРНАТ)**







Республика Карелия  
 Соргавальский  
 муниципальный округ

10:07:0020301

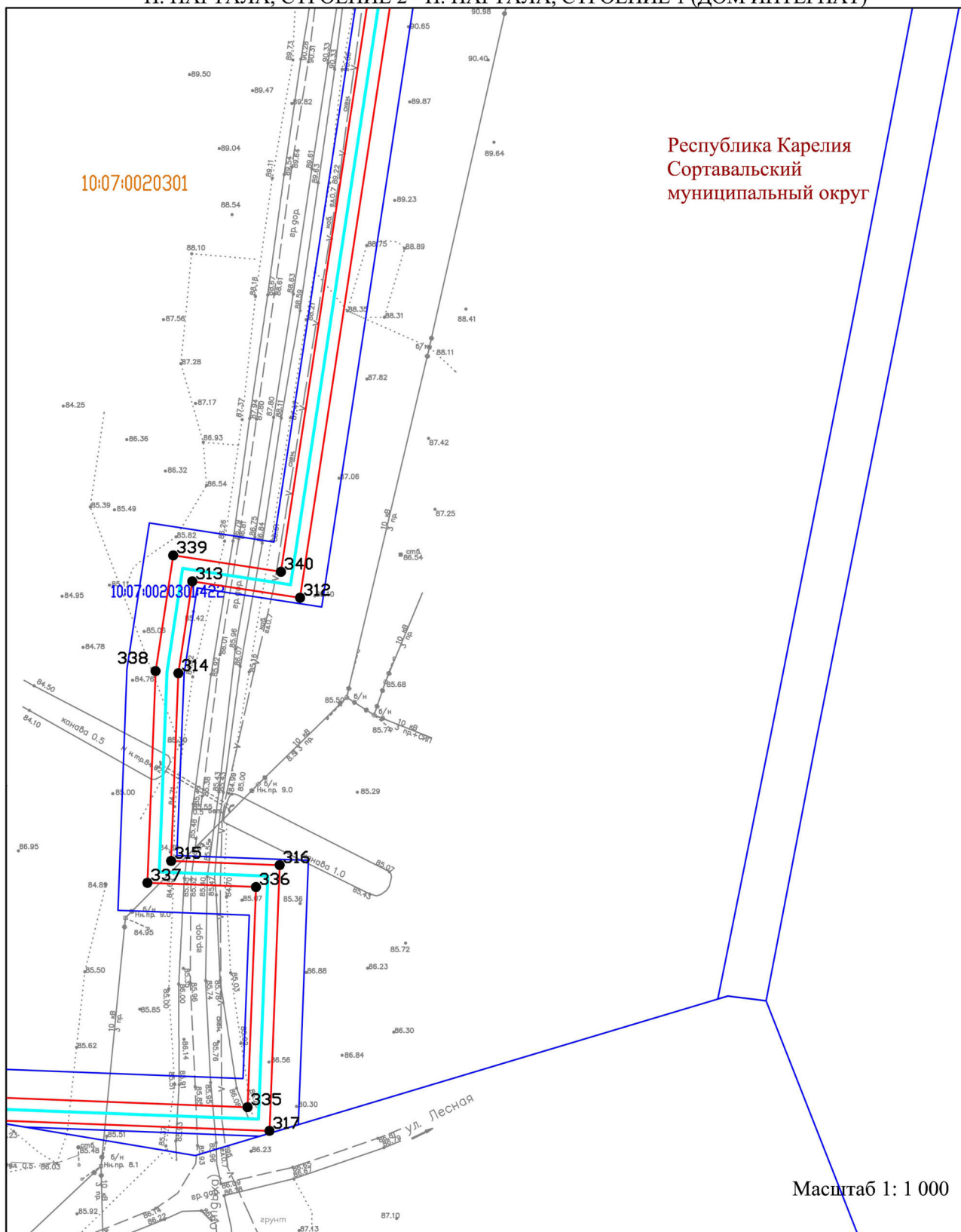


Масштаб 1: 1 000

**Условные обозначения:**

- |   |   |   |  |
|---|---|---|--|
|  | -проектное местоположение инженерного сооружения;   |  | -установленные границы административно-территориальных образований;    |
|  | -границы и номер существующих земельных участков, учтённых в Едином государственном реестре недвижимости; |  | -характерная точка и номер проектируемой границы публичного сервитута; |
|  | -проектные границы публичного сервитута;  |  | -границы и номера кадастровых кварталов;                               |

## СХЕМА ГРАНИЦ ПУБЛИЧНОГО СЕРВИТУТА П. ПАРТАЛА, СТРОЕНИЕ 2 - П. ПАРТАЛА, СТРОЕНИЕ 1 (ДОМ ИНТЕРНАТ)



Республика Карелия  
Сортавальский  
муниципальный округ

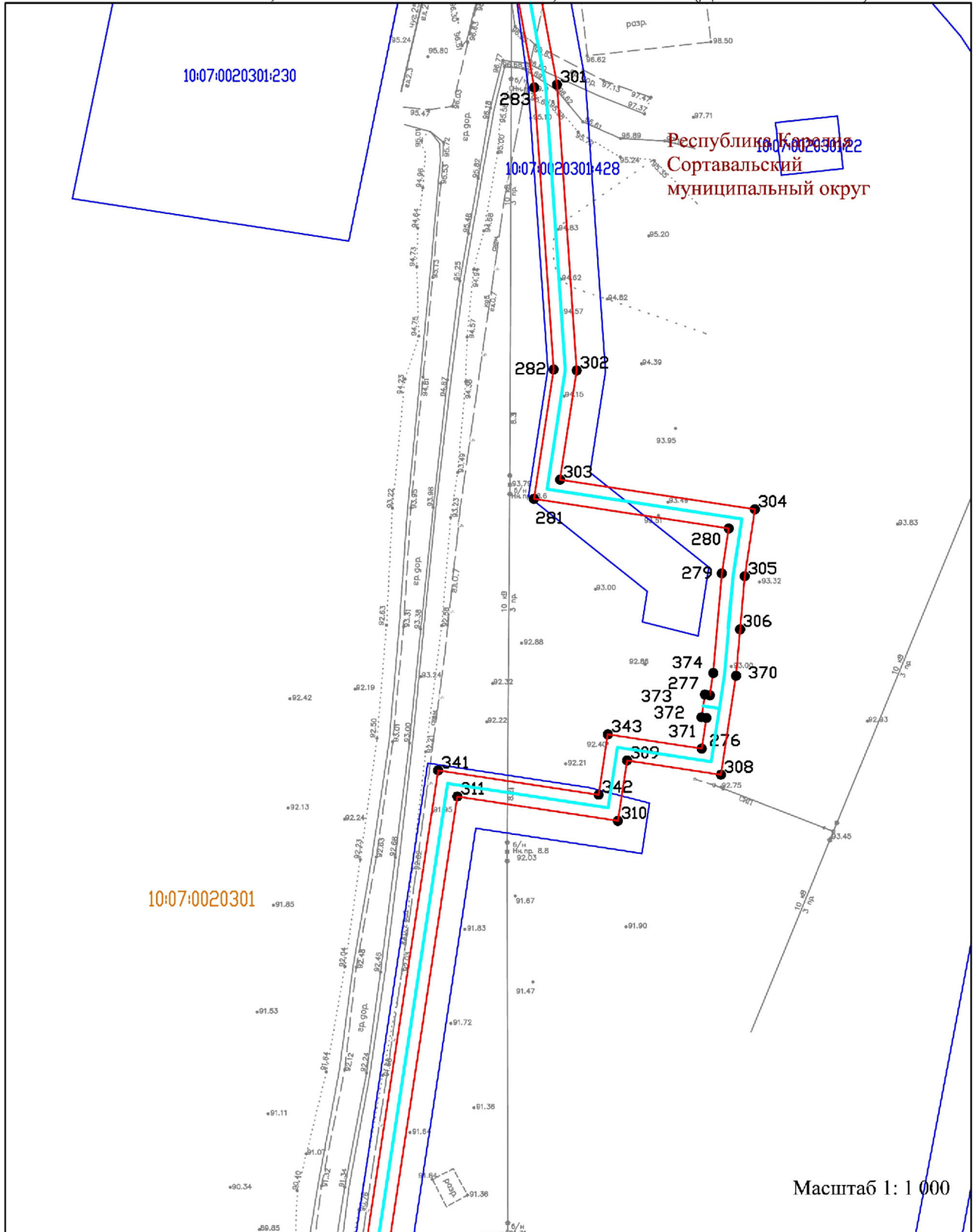
Масштаб 1: 1 000

### Условные обозначения:

- |  |  |
|--|--|
| <ul style="list-style-type: none"> <li><span style="border: 1px solid blue; display: inline-block; width: 20px; height: 10px; margin-right: 5px;"></span> -проектное местоположение инженерного сооружения;</li> <li><span style="border: 1px solid blue; padding: 2px; margin-right: 5px;">10:07:0010207:10</span> -границы и номер существующих земельных участков, учтённых в Едином государственном реестре недвижимости;</li> <li><span style="border: 1px solid red; display: inline-block; width: 20px; height: 10px; margin-right: 5px;"></span> -проектные границы публичного сервитута;</li> </ul> | <ul style="list-style-type: none"> <li><span style="border: 1px solid green; display: inline-block; width: 20px; height: 10px; margin-right: 5px;"></span> -установленные границы административно-территориальных образований;</li> <li><span style="display: inline-block; width: 10px; height: 10px; border-radius: 50%; background-color: black; margin-right: 5px;"></span> <b>317</b> -характерная точка и номер проектируемой границы публичного сервитута;</li> <li><span style="border: 1px solid orange; padding: 2px; margin-right: 5px;">10:07:0010207</span> -границы и номера кадастровых кварталов;</li> </ul> |
|--|--|









**СХЕМА ГРАНИЦ ПУБЛИЧНОГО СЕРВИТУТА  
П. ПАРТАЛА, СТРОЕНИЕ 2 - П. ПАРТАЛА, СТРОЕНИЕ 1 (ДОМ ИНТЕРНАТ)**



Республика Карелия  
Сортавальский  
муниципальный округ

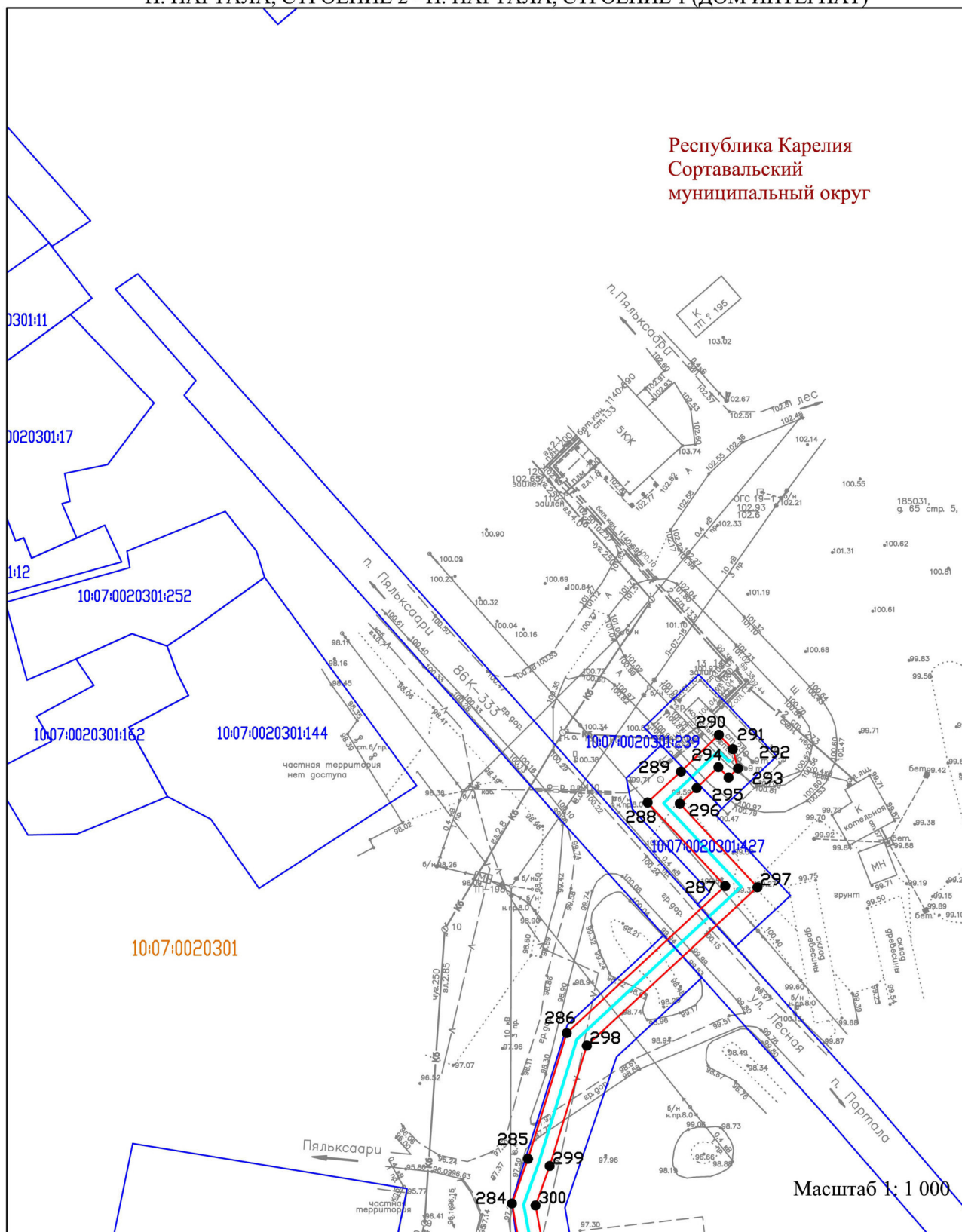
Масштаб 1: 1 000

**Условные обозначения:**







- |   |   |   |   |
|---|---|---|---|
|  | -проектное местоположение инженерного сооружения;   |  | -установленные ганицы административно-территориальных образований;                |
|  | -границы и номер существующих земельных участков, учтённых в Едином государственном реестре недвижимости; |  | <b>317</b> -характерная точка и номер проектируемой границы публичного сервитута; |
|  | -проектные границы публичного сервитута;  |  | -границы и номера кадастровых кварталов;  |

**СХЕМА ГРАНИЦ ПУБЛИЧНОГО СЕРВИТУТА**  
**П. ПАРТАЛА, СТРОЕНИЕ 2 - П. ПАРТАЛА, СТРОЕНИЕ 1 (ДОМ ИНТЕРНАТ)**

Республика Карелия  
 Сортавальский  
 муниципальный округ



Условные обозначения:

- |   |   |   |  |
|---|---|---|--|
|  | -проектное местоположение инженерного сооружения;   |  | -установленные границы административно-территориальных образований;    |
|  | -границы и номер существующих земельных участков, учтённых в Едином государственном реестре недвижимости; |  | -характерная точка и номер проектируемой границы публичного сервитута; |
|  | -проектные границы публичного сервитута;  |  | -границы и номера кадастровых кварталов;                               |