


Внесение изменений в правила землепользования и застройки Хаапалампинского сельского поселения

Карта градостроительного зонирования на часть территории н.п. Мейери в границах земельного участка с кадастровым номером 10:07:0060402:8, а также в границах прилегающей к нему территории



Условные обозначения


Территориальные зоны

	зона застройки индивидуальными и блокированными жилыми домами (существующая)
---	--

Границы


	населенных пунктов
	территориальной зоны

Гидрография


	озеро
--	-------

Объекты транспортной инфраструктуры

Автомобильные дороги

	местного значения
---	-------------------

Нелинейные объекты

	водозабор из поверхностного источника
---	---------------------------------------