

*Общество с ограниченной ответственностью Архитектурно-строительные мастерские "Мир"
(ООО АСМ "Мир")*

Выписка из реестра членов саморегулируемой организации №22 от 31.01.2020 г. Ассоциация Саморегулируемая организация "Объединение проектных организаций Республики Карелия"

Документация по Планировке территории Дачного некоммерческого партнёрства «Берег» в районе п.Мейери, Хаапалампинское с.п. Сортавальский м.р-н., РК ,в границах з.у. с кад. №10:07:0062202:609.

Проект планировки территории в составе с проектом межевания территории.

15-09-2020/02-09-ППТ



*Общество с ограниченной ответственностью Архитектурно-строительные
мастерские "Мир"
(ООО АСМ "Мир")*

*Выписка из реестра членов саморегулируемой организации №22 от 31.01.2020
г. Ассоциация Саморегулируемая организация "Объединение проектных
организаций Республики Карелия"*

*Документация по Планировке территории Дачного некоммерческого
партнёрства «Берег» в районе п.Мейери, Хаапалампинское с.п.
Сортавальский м.р-н., РК ,в границах з.у. с кад. №10:07:0062202:609.*

*Проект планировки территории в составе с проектом межевания
территории.*

15-09-2020/02-09-ППТ

Директор ООО АСМ «Мир»

Гончаров И.С.

Главный инженер проекта



Слободенюк А.М.

2020

вания на срок 5 лет, согласно Договора безвозмездного пользования земельным участком №01-б от 29.09.2015 г.

Территория имеет холмистый рельеф с общим повышением к северу. Перепад абсолютных отметок колеблется от 5,25 до 18,99 м. По границе земель лесного фонда, вдоль северных границ участка, проходит водоотводная канава. Также непосредственно на территории земельного участка проходят еще две дренажные канавы, частично заросшие кустарником. Одна работает в юго-западном направлении, соединяясь с сетью водоотводных сооружений федеральной трассы А-121-Сортавала, вторая в северо-восточном водосброс в протоку между оз.Поляково и Ладожским озером. Инженерные сети, застройка и подъезды к территории проектирования отсутствуют.

Объекты культурного и археологического наследия на территории проектирования также отсутствуют.

3. Техничко-экономические показатели проекта планировки территории.

№ п.п	Наименование показателей	Единица измерения	Проектное предложение
1	Планируемая территория, всего	га	9,75
2	Территория индивидуальных земельных участков (ведение садоводства)	га	7,55
3	Территория общественного пользования (в том числе проезд)	кв.м	2,2
4	Количество участков :	ед.	
	- индивидуальные (ведение садоводства)	ед.	54
	- общего пользования	ед.	3
5	Протяженность жилых проездов	м	1422
6	Ширина улиц/проездов	м	15/9

4. Проектные решения планировки территории и застройки

4.1. Проектные решения планировки ДНП.

Территория проектируемого ДНП относится к малым, в классификации зависимости от числа земельных участков. На данной территории проектируется 54 индивидуальных земельных участков (ведение садоводства).

По границе территории ДНП предусматривается ограждение высотой 1,5-2,0м. Со стороны естественной границы - лес, ограждение не предусматривается.

Территория проектирования соединена подъездными дорогами с Федеральной автомобильной дорогой А-121 «Сортавала».

На территорию ДНП предусмотрено два въезда. При установлении ворот ширина должна быть не менее 4,5 м, калитки - не менее 1 м. При въезде на территорию общего пользования предусмотрена сторожка с правлением объединения.

Земельный участок состоит из земель общего пользования и земель индивидуальных участков.

Взам. инв. №

Подпись и дата

Инв. № подл.

Изм.	Кол.	Лист	№ док	Подпись	Дата

15-09-2020/02-09-ППТ

Лист

5

Гаражи для автомобилей могут быть отдельно стоящими, встроенными или пристроенными к садовому или жилому дому и хозяйственным постройкам.

На садовых земельных участках под строения (с отмосткой) следует отводить, как правило, не более 30 % территории, а с учетом дорожек, площадок и других пространств с твердым покрытием - не более 50 %

4.4. Объемно-планировочные и конструктивные решения зданий и сооружений.

Садовые или жилые дома проектируются с различной объемно-планировочной структурой.

При проектировании садового дома (или жилого дома) и гаража-стоянки допускается предусматривать по заданию на проектирование доступное использование объектов для МГН в соответствии с требованиями СП 59.13330, СП 137.13330 (входы, пандусы, двери, калитки, уклоны, лестницы).

Под садовым домом или жилым домом и хозяйственными постройками допускается устройство подвала и погреба. Высота жилых помещений принимается от пола до потолка не менее 2.2 м. Высоту хозяйственных помещений, в том числе расположенных в подвале, следует принимать не менее 2 м, высоту погреба - не менее 1,6 м до низа выступающих конструкций (балок, прогонов). При проектировании жилых домов для круглогодичного проживания следует учитывать требования СП 55.13330. Основные характеристики крылец жилых домов должны соответствовать требованиям, предъявляемым к путям эвакуации, регламентируемым СП 1.13130. Лестницы, ведущие на второй этаж (в том числе на мансарду), могут располагаться как внутри, так и снаружи садовых или жилых домов. Параметры указанных лестниц, а также лестниц, ведущих в подвальные цокольные этажи, принимают в зависимости от конкретных условий с учетом требований СП 55.13330 и СП 137.13330.

Пути эвакуации и эвакуационные выходы из зданий, относящихся к имуществу общего пользования, и жилых домов должны соответствовать требованиям федеральных законов и нормативных документов по пожарной безопасности.

4.5. Инженерное обустройство.

Инженерное обустройство территории ДНП подлежит согласованию на общем собрании членов партнерства.

Проектом предусмотрено автономное снабжение хозяйственно-питьевой водой от шахтных и мелкотрубчатых колодцев, каптажей родников. По мере развития территории партнерства возможен переход на централизованную систему водоснабжения.

Устройство ввода водопровода в садовые дома согласно допускается при наличии местной канализации или при подключении к централизованной системе канализации.

Свободный напор воды в сети водопровода на территории ведения садоводства должен быть не менее 0,1 МПа.

Расчет систем водоснабжения производится исходя из следующих норм среднесуточного водопотребления на хозяйственно-питьевые нужды:

Инв. № подл. и дата I Подл.	Подпись и дата и дата I Взам. инв. №	Взам. инв. №							Лист
			15-09-2020/02-09-ППТ						
Изм.	Кол.	Лист	№ док	Подпись	Дата				

товыми дорогам, примыкающим к автомобильной дороге общего пользования А-121 «Сортавала», далее по территории предусмотрена сеть улиц и проездов шириной проезжей части 7 (3,5) метров, расположенных вдоль домов таким образом, что пожарная автомобильная техника имеет возможность свободного подъезда к любому строению с одной стороны. Расположение дорог и проездов для пожарной техники отмечено на ситуационном плане.

Для целей пожаротушения предусмотрено устройство пожарного пирса размерами 6х8 метров на берегу озера Поляково. Проезд к пирсу предусмотрен по дороге с твердым (гравийным) покрытием шириной проезжей части 3,5 метра. Около пирса на берегу озера предусмотрена разворотная площадка размером 15х15 м. Также, для облегчения забора воды, при устройстве пирса производятся работы по очистке и углублению дна.

В зимнее время дороги к домам и подъезды к водоёмам должны очищаться от снега и льда, при этом ширина основной дороги должна быть не менее 5 м., а ширина проездов к естественному водоёму - не менее 3,5 м.

Для забора воды из озера в зимнее время должна выполняться прорубь в районе пожарного пирса с утепленной крышкой размерами не менее 60х60 см. И снабжаться специальным указателем «Место для забора воды пож.техникой»

Для подачи воды предусмотрена переносная мотопомпа. Для хранения мотопомпы и комплекта пожарных рукавов используется выделенное помещение размерами в плане 4х7 метра (строение в общественно-хозяйственной зоне рядом со сторожкой). Пожарная мотопомпа должна быть укомплектована пожарно-техническим вооружением, заправлена топливом, находиться в исправном состоянии. За пожарной мотопомпой должен быть закреплен моторист, прошедший специальную подготовку.

Противопожарные расстояния между строениями и сооружениями в пределах одного садового участка не нормируются. Противопожарные расстояния между жилыми строениями или садовыми домами, расположенными на соседних участках, в зависимости от материала несущих и ограждающих конструкций должны быть не менее указанных в таблице 1.

Таблица №1 Минимальные противопожарные расстояния между крайними жилыми строениями (или домами) и группами жилых строений (или домов) на участках:

	Материал несущих и ограждающих конструкций строения	Расстояния, м		
		А	Б	В
А	Камень, бетон, железобетон и другие негорючие материалы	6	8	10
Б	То же, с деревянными перекрытиями и покрытиями, защищенными негорючими и трудногорючими мате-	8	10	12
В	Древесина, каркасные ограждающие конструкции из негорючих, трудногорючих и горючих материалов	10	12	15

Допускается группировать и блокировать жилые строения или садовые дома на двух соседних участках при однорядной застройке и на четырех соседних участках при двухрядной застройке.

При этом противопожарные расстояния между жилыми строениями или

Взам. инв. №	
Подпись и дата	
Инв. № подл.	

4. Опорно-межевая сеть на территории проектирования.

На территории проектирования существует установленная система геодезической сети специального назначения для определения координат точек земной поверхности с использованием спутниковых систем. Система координат - МСК 10. Действующая система координат удовлетворяет требованиям выполнения землеустроительных работ для установления границ земельных участков на местности.

5. Рекомендации по порядку установления границ на местности.

Установление границ земельных участков на местности следует выполнять в соответствии с требованиями земельного законодательства, а так же инструкции по проведению межевания.

Вынос межевых знаков на местность необходимо выполнить в комплексе землеустроительных работ с обеспечением мер по уведомлению заинтересованных лиц и согласованию с ними границ. Установление границ земельных участков на местности должно быть выполнено в комплексе работ по одновременному выносу красных линий.

6. Формирование земельных участков

Проектирование осуществляется в границах земельного участка 10:07:0062202:609, расположена в границах п.Мейери Хаапалампинского сельского поселения Сортавальского муниципального района Республики Карелия.

В границах проектирования формируется 57 земельных участков:

- индивидуальные участки для ведения садоводства (54 земельных участка);
- дороги, проезды, разворотные площадки и озеленение (1 земельный участок);
- участок под размещение трансформаторной подстанции (1 земельный участок);
- участок под сторожку, правление СНТ, здание хранения средств пожаротушения, магазин смешанной торговли и парковки рядом с ними (1 участок);

Дополнительно, для устройства двух подъездных путей к территории ДНП, и одного к противопожарному пирсу необходимо выделение трех земельных участков на землях Хаапалампинского сельского поселения.

Таблица 2. Экспликация формируемых земельных участков.

Обозначение зем. уч-ка	Адрес (описание местоположения)	Категория земель	Разрешенное использование	Площадь, кв.м.
1	р.Карелия, Сортавальский м.р-н., Хаапалампинское сельское поселение, п.Мейери	Земли сельскохозяйственного назначения	Ведение садоводства	1471
2	р.Карелия, Сортавальский м.р-н., Хаапалампинское сельское поселение, п.Мейери	Земли сельскохозяйственного назначения	Ведение садоводства	1494

Взам. инв. №	
Подпись и дата	
Инв. № подл.	

Изм.	Кол.	Лист	№ док	Подпись	Дата	15-09-2020/02-09-ППТ	Лист 13
------	------	------	-------	---------	------	----------------------	------------

Обозначение зем. уч-ка	Адрес (описание местоположения)	Категория земель	Разрешенное использование	Площадь, кв.м.
41	р.Карелия, Сортавальский м.р-н., Хаапалампинское сельское поселение, п.Мейери	Земли сельскохозяйственного назначения	Ведение садоводства	1488
42	р.Карелия, Сортавальский м.р-н., Хаапалампинское сельское поселение, п.Мейери	Земли сельскохозяйственного назначения	Ведение садоводства	1482
43	р.Карелия, Сортавальский м.р-н., Хаапалампинское сельское поселение, п.Мейери	Земли сельскохозяйственного назначения	Ведение садоводства	1413
44	р.Карелия, Сортавальский м.р-н., Хаапалампинское сельское поселение, п.Мейери.р	Земли сельскохозяйственного назначения	Ведение садоводства	1269
45	р.Карелия, Сортавальский м.р-н., Хаапалампинское сельское поселение, п.Мейери	Земли сельскохозяйственного назначения	Ведение садоводства	1323
46	р.Карелия, Сортавальский м.р-н., Хаапалампинское сельское поселение, п.Мейери	Земли сельскохозяйственного назначения	Ведение садоводства	1480
47	р.Карелия, Сортавальский м.р-н., Хаапалампинское сельское поселение, п.Мейери	Земли сельскохозяйственного назначения	Ведение садоводства	1456
48	р.Карелия, Сортавальский м.р-н., Хаапалампинское сельское поселение, п.Мейери	Земли сельскохозяйственного назначения	Ведение садоводства	1493
49	р.Карелия, Сортавальский м.р-н., Хаапалампинское сельское поселение, п.Мейери	Земли сельскохозяйственного назначения	Ведение садоводства	1253
50	р.Карелия, Сортавальский м.р-н., Хаапалампинское сельское поселение, п.Мейери	Земли сельскохозяйственного назначения	Ведение садоводства	1304
51	р.Карелия, Сортавальский м.р-н., Хаапалампинское сельское поселение, п.Мейери	Земли сельскохозяйственного назначения	Ведение садоводства	1198
52	р.Карелия, Сортавальский м.р-н., Хаапалампинское сельское поселение, п.Мейери	Земли сельскохозяйственного назначения	Ведение садоводства	1175
53	р.Карелия, Сортавальский м.р-н., Хаапалампинское сельское поселение, п.Мейери	Земли сельскохозяйственного назначения	Ведение садоводства	1177
54	р.Карелия, Сортавальский м.р-н., Хаапалампинское сельское поселение, п.Мейери	Земли сельскохозяйственного назначения	Ведение садоводства	1188
55	р.Карелия, Сортавальский м.р-н., Хаапалампинское сельское поселение, п.Мейери	Земли сельскохозяйственного назначения	Общее пользование территории	896
56	р.Карелия, Сортавальский м.р-н., Хаапалампинское сельское поселение, п.Мейери	Земли сельскохозяйственного назначения	Общее пользование территории	1808
57	р.Карелия, Сортавальский м.р-н., Хаапалампинское сельское поселение, п.Мейери	Земли сельскохозяйственного назначения	Общее пользование территории	19217
Дополнительные земельные участки выделяемые из земель поселения для устройства подъездных путей				
58	р.Карелия, Сортавальский м.р-н., Хаапалампинское сельское поселение, п.Мейери	Земли сельскохозяйственного назначения	Общее пользование территории	2558
59	р.Карелия, Сортавальский м.р-н., Хаапалампинское сельское поселение, п.Мейери	Земли сельскохозяйственного назначения	Общее пользование территории	1228

Взам. инв. №	
Подпись и дата	
Инв. № подл.	

Изм.	Кол.	Лист	№ док	Подпись	Дата	15-09-2020/02-09-ППТ	Лист
							16

Обозначение зем. уч-ка	Адрес (описание местоположения)	Категория земель	Разрешенное использование	Площадь, кв.м.
60	р.Карелия, Сортавальский м.р-н., Хаапалампинское сельское поселение, п.Мейери	Земли сельскохозяйственного назначения	Общее пользование территории	526

Таблица 3. Ведомость координат формируемых земельных участков.

№ точек	X	Y	№ точек	X	Y
:3У1					
1	324443.89	1321705.16	5	324496.04	1321709.85
2	324491.20	1321669.09	6	324460.03	1321716.34
3	324502.90	1321705.57	7	324449.40	1321712.26
4	324495.52	1321706.90			
:3У2					
2	324491.20	1321669.09	11	324512.58	1321717.00
8	324511.00	1321654.00	12	324510.28	1321704.24
9	324536.00	1321691.00	3	324502.90	1321705.57
10	324516.02	1321716.42			
3У:3					
13	324514.00	1321719.00	19	324470.70	1321738.82
14	324503.00	1321751.00	20	324469.26	1321729.21
15	324504.30	1321762.30	21	324477.57	1321722.33
16	324478.79	1321764.27	22	324497.64	1321718.71
17	324478.33	1321757.23	23	324498.18	1321721.66
18	324476.62	1321749.37			
:3У4					
15	324504.30	1321762.30	26	324488.60	1321821.02
24	324506.00	1321777.00	27	324481.54	1321806.08
25	324505.13	1321827.12	16	324478.79	1321764.27
:3У5					
28	324465.67	1321781.55	31	324447.91	1321837.77
29	324467.04	1321814.25	32	324443.76	1321782.97
30	324476.40	1321834.04			
:3У6					
31	324447.91	1321837.77	35	324503.97	1321864.88
30	324476.40	1321834.04	36	324453.39	1321863.35
33	324496.58	1321842.10	37	324448.00	1321839.00
34	324504.66	1321842.10			
:3У7					
37	324508.01	1321827.10	40	324527.00	1321775.00
38	324508.69	1321777.38	41	324534.85	1321778.05
39	324513.00	1321778.00	42	324534.43	1321827.12
:3У8					
41	324534.85	1321778.05	42	324534.43	1321827.12

Взам. инв. №

Подпись и дата

Инв. № подл.

Изм.	Кол.	Лист	№ док	Подпись	Дата
------	------	------	-------	---------	------

15-09-2020/02-09-ППТ

Лист

17

№ точек	X	Y	№ точек	X	Y
43	324545.00	1321782.00	46	324559.98	1321823.89
44	324563.12	1321777.47	47	324552.19	1321827.12
45	324563.20	1321816.09			
:3У9					
48	324507.58	1321842.10	51	324517.97	1321897.07
49	324533.13	1321842.11	52	324518.24	1321889.60
50	324534.12	1321897.06	53	324506.11	1321889.15
:3У10					
50	324534.12	1321897.06	56	324560.31	1321853.09
49	324533.13	1321842.11	57	324560.39	1321879.64
54	324549.31	1321842.12	58	324565.73	1321888.78
55	324557.08	1321845.33			
:3У11					
59	324586.13	1321742.25	62	324617.00	1321703.00
60	324587.00	1321731.00	63	324635.00	1321728.00
61	324587.00	1321720.00	64	324602.10	1321743.29
:3У12					
64	324635.87	1321745.48	68	324581.29	1321776.29
65	324637.00	1321768.00	69	324597.42	1321758.01
66	324633.50	1321782.00	70	324601.13	1321758.25
67	324612.90	1321779.77	71	324602.10	1321743.29
:3У13					
68	324581.29	1321776.29	75	324572.25	1321818.37
67	324612.90	1321779.77	76	324572.14	1321795.73
72	324598.69	1321804.60	77	324573.89	1321787.02
73	324598.69	1321830.12	78	324578.52	1321779.42
74	324583.92	1321830.07			
:3У14					
73	324598.69	1321830.12	80	324634.61	1321833.66
72	324598.69	1321804.60	81	324624.68	1321833.66
67	324612.90	1321779.77	82	324624.68	1321827.17
66	324633.50	1321782.00	83	324609.71	1321827.13
79	324630.00	1321796.00	84	324609.17	1321830.16
:3У15					
85	324576.87	1321878.11	90	324609.14	1321839.15
86	324575.37	1321872.60	91	324609.68	1321842.17
87	324575.31	1321853.45	92	324617.18	1321842.17
88	324578.55	1321842.60	93	324621.74	1321868.02
89	324586.34	1321839.10			
:3У16					
93	324621.74	1321868.02	96	324634.83	1321835.66
92	324617.18	1321842.17	312	324635.00	1321837.05
94	324624.68	1321842.17	97	324658.43	1321881.47
95	324624.68	1321835.66	98	324627.27	1321899.25

Взам. инв. №

Подпись и дата

Инв. № подл.

Изм.	Кол.	Лист	№ док	Подпись	Дата

15-09-2020/02-09-ППТ

Лист

18

№ точек	X	Y	№ точек	X	Y
:3У17					
85	324576.87	1321878.11	98	324627.27	1321899.25
93	324621.74	1321868.02	99	324598.73	1321915.53
:3У18					
98	324598.73	1321915.53	101	324643.09	1321943.49
97	324627.27	1321899.25	102	324637.20	1321950.54
108	324643.94	1321937.80	103	324627.31	1321954.66
100	324640.80	1321941.56	104	324618.24	1321948.94
:3У19					
97	324627.27	1321899.25	106	324655.43	1321934.24
96	324658.43	1321881.47	107	324650.42	1321930.05
105	324674.00	1321911.00	108	324643.94	1321937.80
:3У20					
109	324648.25	1321975.25	113	324652.30	1321951.18
110	324641.21	1321967.31	114	324657.12	1321945.43
111	324643.56	1321956.96	115	324697.71	1321959.32
112	324650.00	1321949.27	116	324680.67	1321987.89
:3У21					
115	324697.71	1321959.32	119	324675.55	1321912.27
114	324657.12	1321945.43	120	324696.00	1321929.00
117	324661.93	1321939.68	121	324714.49	1321931.17
118	324656.96	1321935.52			
:3У22					
116	324680.67	1321987.89	123	324727.95	1321994.07
115	324697.71	1321959.32	124	324721.77	1322000.35
122	324736.73	1321972.66	125	324712.97	1322000.49
:3У23					
122	324736.73	1321972.66	126	324730.00	1321933.00
115	324697.71	1321959.32	127	324735.70	1321925.68
121	324714.49	1321931.17	128	324751.09	1321937.65
:3У24					
50	324534.12	1321897.06	130	324579.92	1321920.87
58	324565.73	1321888.78	131	324574.90	1321927.76
129	324579.50	1321912.36	132	324553.25	1321938.52
:3У25					
51	324517.97	1321897.07	134	324515.98	1321943.25
50	324534.12	1321897.06	135	324516.20	1321904.56
132	324553.25	1321938.52	136	324517.69	1321904.61
133	324529.94	1321950.11			
:3У26					
137	324580.78	1321934.89	140	324605.44	1321956.77
138	324588.83	1321934.20	141	324584.95	1321984.35
139	324595.17	1321939.19	142	324549.41	1321950.48
:3У27					
142	324549.41	1321950.48	141	324584.95	1321984.35

Взам. инв. №

Подпись и дата

Инв. № подл.

Изм. Кол. Лист № док Подпись Дата

15-09-2020/02-09-ППТ

Лист

19

№ точек	X	Y	№ точек	X	Y
143	324570.33	1322004.03	145	324533.54	1321958.37
144	324529.76	1321974.89			
:3У28					
36	324453.39	1321863.35	146	324502.91	1321896.51
35	324503.97	1321864.88	147	324459.70	1321891.87
:3У29					
148	324507.12	1321922.10	151	324477.49	1321960.31
149	324506.90	1321947.02	152	324473.00	1321952.00
150	324507.47	1321949.74	153	324465.39	1321917.62
:3У30					
151	324477.49	1321960.31	156	324520.78	1321978.38
150	324507.47	1321949.74	157	324525.09	1321982.24
154	324509.27	1321958.41	158	324513.08	1322001.18
155	324513.96	1321969.01	159	324493.00	1321989.00
:3У31					
158	324513.08	1322001.18	143	324570.33	1322004.03
144	324529.76	1321974.89	160	324554.00	1322026.00
:3У32					
140	324605.44	1321956.77	163	324594.09	1322025.33
161	324614.22	1321971.79	164	324568.28	1322006.79
162	324614.65	1321982.71			
:3У33					
164	324568.28	1322006.79	168	324583.20	1322058.24
163	324594.09	1322025.33	169	324572.59	1322080.23
165	324585.67	1322042.77	170	324566.00	1322071.00
166	324582.96	1322041.48	171	324554.00	1322026.00
167	324576.45	1322054.99			
:3У34					
172	324613.19	1322006.44	175	324634.89	1321986.15
173	324620.20	1321991.92	176	324675.71	1322002.06
174	324626.41	1321986.16	177	324661.87	1322028.65
:3У35					
172	324613.19	1322006.44	178	324648.54	1322054.28
177	324661.87	1322028.65	179	324601.23	1322031.23
:3У36					
179	324601.23	1322031.23	182	324619.57	1322075.79
178	324648.54	1322054.28	183	324589.95	1322061.50
180	324645.00	1322061.07	184	324596.47	1322048.00
181	324633.86	1322069.88	185	324593.78	1322046.68
:3У37					
169	324572.59	1322080.23	182	324619.57	1322075.79
168	324583.20	1322058.24	186	324599.96	1322118.55
:3У38					
187	324736.92	1321924.10	189	324773.00	1321893.00
188	324751.00	1321906.00	190	324775.69	1321893.37

Взам. инв. №

Подпись и дата

Инв. № подл.

Изм.	Кол.	Лист	№ док	Подпись	Дата

15-09-2020/02-09-ППТ

Лист

20

№ точек	X	Y	№ точек	X	Y
191	324786.78	1321935.46	193	324779.12	1321938.06
192	324779.29	1321935.06	194	324753.22	1321936.78
:3У39					
191	324786.78	1321935.46	197	324819.16	1321943.72
190	324775.69	1321893.37	198	324793.92	1321942.36
195	324809.00	1321898.00	199	324794.27	1321935.87
196	324813.00	1321926.00			
:3У40					
200	324785.65	1321950.43	204	324758.92	1321948.25
201	324780.25	1321988.08	205	324766.12	1321946.37
202	324743.52	1321979.83	206	324778.63	1321947.04
203	324754.13	1321953.95	207	324778.48	1321950.04
:3У41					
201	324780.25	1321988.08	210	324819.87	1321945.76
200	324785.65	1321950.43	211	324821.00	1321949.00
208	324793.46	1321950.85	212	324809.70	1321994.68
209	324793.81	1321944.35			
:3У42					
202	324743.52	1321979.83	215	324763.01	1322026.70
201	324780.25	1321988.08	216	324741.03	1322015.21
213	324770.29	1322028.90	217	324735.37	1322008.55
214	324763.58	1322025.55	218	324735.37	1321999.70
:3У43					
213	324770.29	1322028.90	220	324796.84	1322043.96
201	324780.25	1321988.08	221	324776.28	1322033.68
212	324809.70	1321994.68	222	324776.99	1322032.25
219	324798.00	1322042.00			
:3У44					
223	324709.42	1322044.80	227	324758.21	1322036.28
224	324722.76	1322028.03	228	324756.87	1322038.97
225	324729.52	1322023.88	229	324763.58	1322042.32
226	324737.39	1322025.04	230	324741.26	1322066.40
:3У45					
230	324741.26	1322066.40	233	324794.79	1322047.40
229	324763.58	1322042.32	234	324776.00	1322079.00
231	324770.29	1322045.67	235	324768.88	1322085.14
232	324774.50	1322037.26			
:3У46					
176	324675.71	1322002.06	238	324703.47	1322028.18
236	324698.86	1322011.09	239	324683.50	1322053.29
237	324705.49	1322018.47	240	324655.97	1322040.00
:3У47					
182	324619.57	1322075.79	240	324655.97	1322040.00
183	324589.95	1322061.50	239	324683.50	1322053.29
180	324645.00	1322061.07	241	324651.07	1322094.07

Инв. № подл.	Подпись и дата	Взам. инв. №

Изм.	Кол.	Лист	№ док	Подпись	Дата
------	------	------	-------	---------	------

15-09-2020/02-09-ППТ

Лист

21

№ точек	X	Y	№ точек	X	Y
:3У48					
186	324599.96	1322118.55	243	324628.45	1322120.47
182	324619.57	1322075.79	288	324611.92	1322135.16
241	324651.07	1322094.07	244	324611.00	1322134.00
242	324643.19	1322103.98			
:3У49					
223	324709.42	1322044.80	247	324709.55	1322089.49
230	324741.26	1322066.40	248	324696.95	1322077.51
245	324717.06	1322092.49	249	324693.36	1322069.89
246	324711.62	1322087.32	250	324695.86	1322061.85
:3У50					
245	324717.06	1322092.49	260	324732.72	1322116.34
230	324741.26	1322066.40	261	324718.02	1322102.37
235	324768.88	1322085.14	262	324722.50	1322097.66
:3У51					
263	324659.57	1322107.48	267	324703.35	1322096.02
264	324675.71	1322087.19	268	324701.29	1322098.20
265	324684.00	1322082.83	269	324706.73	1322103.36
266	324692.82	1322086.00	270	324678.31	1322129.31
:3У52					
270	324678.31	1322129.31	272	324716.64	1322103.82
269	324706.73	1322103.36	273	324731.20	1322117.66
271	324712.16	1322108.53	274	324695.08	1322148.83
:3У53					
263	324659.57	1322107.48	277	324632.30	1322142.24
270	324678.31	1322129.31	278	324635.46	1322134.58
275	324643.68	1322160.92	279	324645.95	1322124.60
276	324635.09	1322150.02			
:3У54					
275	324643.68	1322160.92	274	324695.08	1322148.83
270	324678.31	1322129.31	280	324658.82	1322180.11
:3У55					
1	324443.89	1321705.16	19	324470.70	1321738.82
7	324449.40	1321712.26	18	324476.62	1321749.37
6	324460.03	1321716.34	17	324478.33	1321757.23
5	324496.04	1321709.85	16	324478.79	1321764.27
4	324495.52	1321706.90	27	324481.54	1321806.08
12	324510.28	1321704.24	26	324488.60	1321821.02
11	324512.58	1321717.00	25	324505.13	1321827.12
10	324516.02	1321716.42	24	324506.00	1321777.00
13	324514.00	1321719.00	38	324508.69	1321777.38
23	324498.18	1321721.66	37	324508.01	1321827.10
22	324497.64	1321718.71	47	324552.19	1321827.12
21	324477.57	1321722.33	46	324559.98	1321823.89
20	324469.26	1321729.21	45	324563.20	1321816.09

Инв. № подл.	Подпись и дата	Взам. инв. №

Изм.	Кол.	Лист	№ док	Подпись	Дата
------	------	------	-------	---------	------

15-09-2020/02-09-ППТ

№ точек	X	Y	№ точек	X	Y
44	324563.12	1321777.47	124	324721.77	1322000.35
284	324569.00	1321776.00	123	324727.95	1321994.07
285	324585.00	1321757.00	128	324751.09	1321937.65
59	324586.13	1321742.25	127	324735.70	1321925.68
71	324602.10	1321743.29	187	324736.92	1321924.10
70	324601.13	1321758.25	194	324753.22	1321936.78
69	324597.42	1321758.01	193	324779.12	1321938.06
78	324578.52	1321779.42	192	324779.29	1321935.06
77	324573.89	1321787.02	199	324794.27	1321935.87
76	324572.14	1321795.73	198	324793.92	1321942.36
75	324572.25	1321818.37	197	324819.16	1321943.72
74	324583.92	1321830.07	210	324819.87	1321945.76
84	324609.17	1321830.16	209	324793.81	1321944.35
83	324609.71	1321827.13	208	324793.46	1321950.85
82	324624.68	1321827.17	207	324778.48	1321950.04
81	324624.68	1321833.66	206	324778.63	1321947.04
80	324634.61	1321833.66	205	324766.12	1321946.37
96	324634.83	1321835.66	204	324758.92	1321948.25
95	324624.68	1321835.66	203	324754.13	1321953.95
94	324624.68	1321842.17	218	324735.37	1321999.70
91	324609.68	1321842.17	217	324735.37	1322008.55
90	324609.14	1321839.15	216	324741.03	1322015.21
89	324586.34	1321839.10	215	324763.01	1322026.70
88	324578.55	1321842.60	214	324763.58	1322025.55
87	324575.31	1321853.45	222	324776.99	1322032.25
86	324575.37	1321872.60	221	324776.28	1322033.68
85	324576.87	1321878.11	220	324796.84	1322043.96
104	324618.24	1321948.94	233	324794.79	1322047.40
103	324627.31	1321954.66	232	324774.50	1322037.26
102	324637.20	1321950.54	231	324770.29	1322045.67
101	324643.09	1321943.49	228	324756.87	1322038.97
100	324640.80	1321941.56	227	324758.21	1322036.28
107	324650.42	1321930.05	226	324737.39	1322025.04
106	324655.43	1321934.24	225	324729.52	1322023.88
105	324674.00	1321911.00	224	324722.76	1322028.03
119	324675.55	1321912.27	250	324695.86	1322061.85
118	324656.96	1321935.52	249	324693.36	1322069.89
117	324661.93	1321939.68	248	324696.95	1322077.51
113	324652.30	1321951.18	247	324709.55	1322089.49
112	324650.00	1321949.27	246	324711.62	1322087.32
111	324643.56	1321956.96	262	324722.50	1322097.66
110	324641.21	1321967.31	261	324718.02	1322102.37
109	324648.25	1321975.25	260	324732.72	1322116.34
125	324712.97	1322000.49	273	324731.20	1322117.66

Инв. № подл.	Подпись и дата	Взам. инв. №

Изм.	Кол.	Лист	№ док	Подпись	Дата
------	------	------	-------	---------	------

15-09-2020/02-09-ППТ

Лист

23

№ точек	X	Y	№ точек	X	Y
272	324716.64	1322103.82	144	324529.76	1321974.89
271	324712.16	1322108.53	157	324525.09	1321982.24
268	324701.29	1322098.20	156	324520.78	1321978.38
267	324703.35	1322096.02	155	324513.96	1321969.01
266	324692.82	1322086.00	154	324509.27	1321958.41
265	324684.00	1322082.83	149	324506.90	1321947.02
264	324675.71	1322087.19	148	324507.12	1321922.10
279	324645.95	1322124.60	153	324465.39	1321917.62
278	324635.46	1322134.58	286	324464.71	1321914.53
277	324632.30	1322142.24	287	324502.59	1321918.60
276	324635.09	1322150.02	146	324502.91	1321896.51
280	324658.82	1322180.11	35	324503.97	1321864.88
290	324652.00	1322186.00	34	324504.66	1321842.10
288	324611.92	1322135.16	48	324507.58	1321842.10
243	324628.45	1322120.47	53	324506.11	1321889.15
242	324643.19	1322103.98	52	324518.24	1321889.60
238	324703.47	1322028.18	136	324517.69	1321904.61
237	324705.49	1322018.47	135	324516.20	1321904.56
236	324698.86	1322011.09	134	324515.98	1321943.25
175	324634.89	1321986.15	133	324529.94	1321950.11
174	324626.41	1321986.16	131	324574.90	1321927.76
173	324620.20	1321991.92	130	324579.92	1321920.87
185	324593.78	1322046.68	129	324579.50	1321912.36
184	324596.47	1322048.00	57	324560.39	1321879.64
183	324589.95	1322061.50	56	324560.31	1321853.09
167	324576.45	1322054.99	55	324557.08	1321845.33
166	324582.96	1322041.48	54	324549.31	1321842.12
165	324585.67	1322042.77	33	324496.58	1321842.10
162	324614.65	1321982.71	30	324476.40	1321834.04
161	324614.22	1321971.79	29	324467.04	1321814.25
139	324595.17	1321939.19	283	324463.53	1321760.92
138	324588.83	1321934.20	282	324458.89	1321748.97
137	324580.78	1321934.89	281	324431.96	1321714.26
145	324533.54	1321958.37			
:3У56					
146	324502.91	1321896.51	286	324464.71	1321914.53
147	324459.70	1321891.87	287	324502.59	1321918.60
:3У57					
281	324431.96	1321714.26	32	324443.76	1321782.97
282	324458.89	1321748.97	291	324443.00	1321773.00
283	324463.53	1321760.92	292	324410.00	1321731.00
28	324465.67	1321781.55			

Взам. инв. №

Подпись и дата

Инв. № подл.

Изм. Кол. Лист № док Подпись Дата

15-09-2020/02-09-ППТ

Лист

24

№ точек	X	Y	№ точек	X	Y
:3У58					
1	324443.89	1321705.16	298	324310.45	1321632.05
281	324431.96	1321714.26	299	324321.72	1321597.27
293	324398.25	1321670.80	300	324322.39	1321605.66
294	324372.90	1321646.64	301	324328.80	1321611.13
295	324341.56	1321631.02	302	324365.17	1321622.89
296	324324.15	1321625.39	303	324397.86	1321645.83
297	324315.96	1321625.96			
:3У59					
289	324628.39	1322156.05	305	324559.62	1322195.28
288	324611.92	1322135.16	306	324612.08	1322154.10
304	324548.87	1322184.65	307	324620.64	1322151.71
:3У60					
280	324658.82	1322180.11	309	324688.06	1322199.48
290	324652.00	1322186.00	310	324675.94	1322183.59
308	324671.76	1322211.91	311	324666.79	1322190.56

Взам. инв. №	
Подпись и дата	
Инв. № подл.	

Изм.	Кол.	Лист	№ док	Подпись	Дата

15-09-2020/02-09-ППТ

Лист

25

ПРИЛОЖЕНИЯ.



РЕСПУБЛИКА КАРЕЛИЯ
МУНИЦИПАЛЬНОЕ ОБРАЗОВАНИЕ
ХААПЛАМПИНСКОЕ СЕЛЬСКОЕ ПОСЕЛЕНИЕ

АДМИНИСТРАЦИЯ ХААПЛАМПИНСКОГО СЕЛЬСКОГО ПОСЕЛЕНИЯ

РАСПОРЯЖЕНИЕ

от 05 мая 2015 года

№ 12

Об утверждении схемы расположения земельного участка
по адресу: Республика Карелия, Сортавальский муниципальный район,
Хаапалампинское сельское поселение, район п. Мейери

На основании заявления вх. № 262 от 30.04.2015 г., рассмотрев выписки из государственного кадастра недвижимости, список членов ДНП «Берег» и руководствуясь ст.ст. 11.2, 11.3, 11.10 Земельного кодекса Российской Федерации, ст. 14 Федерального закона от 15 апреля 1998 года № 66-ФЗ «О садоводческих, огороднических и дачных некоммерческих объединениях граждан», Федеральным законом от 24 июля 2007 года № 221-ФЗ «О государственном кадастре недвижимости»:

1. Утвердить схему расположения земельного участка согласно приложению к настоящему распоряжению и определить для него:

- условный номер: ЗУ1;
- кадастровый квартал: 10:07:0062202;
- общая площадь: 97500 кв.м.;
- категория земель: земли сельскохозяйственного назначения;
- разрешенное использование: садоводство;
- адрес (описание местоположения): РК, Сортавальский муниципальный район, Хаапалампинское сельское поселение, район п. Мейери
- ограничения в использовании: участок расположен в водоохранных зонах и прибрежных полосах оз. Ладога и оз. Поляково. Использование согласно ст. 65 Водного кодекса Российской Федерации;
- доступ (проход и проезд): согласно схеме расположения земельного участка.

2. Срок действия решения об утверждении схемы расположения земельного участка составляет два года.

Глава Хаапалампинского
сельского поселения



В.В. Ильин

Утверждена:
Распоряжением администрации Хааналамтинского сельского поселения
от 05.05.2012 № 12

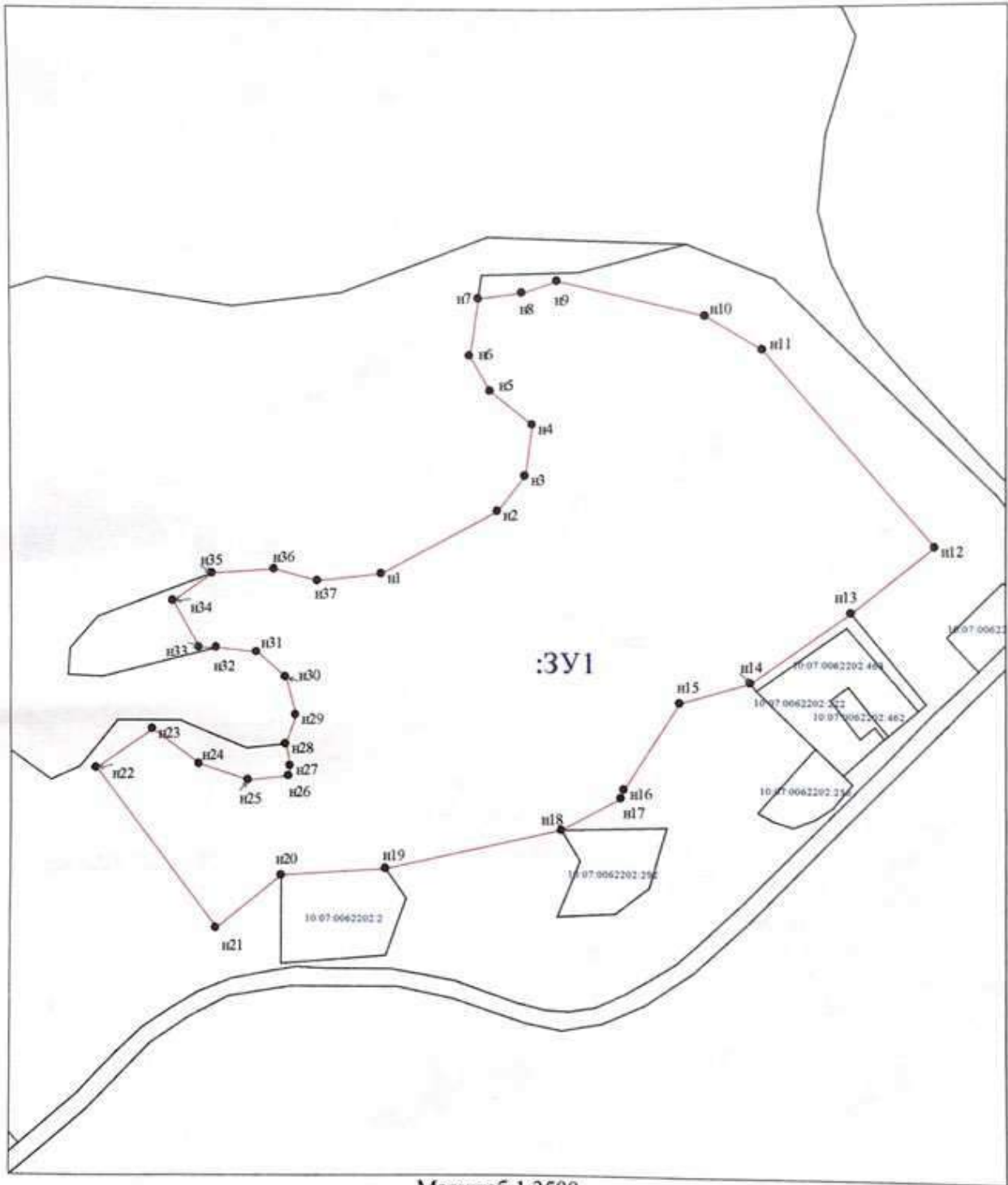
**Схема расположения земельного участка или земельных участков
на кадастровом плане территории**

Условный номер земельного участка :ЗУ1

Площадь земельного участка 97500 кв.м.

Система координат: МСК 10

Обозначение характерных точек границ	Координаты, м	
	X	Y
н1	324635	1321837
н2	324674	1321911
н3	324696	1321929
н4	324730	1321933
н5	324751	1321906
н6	324773	1321893
н7	324809	1321898
н8	324813	1321926
н9	324821	1321949
н10	324798	1322042
н11	324776	1322079
н12	324652	1322186
н13	324611	1322134
н14	324566	1322071
н15	324554	1322026
н16	324498	1321992
н17	324493	1321989
н18	324473	1321952
н19	324448	1321839
н20	324443	1321773
н21	324410	1321731
н22	324511	1321654
н23	324536	1321691
н24	324514	1321719
н25	324503	1321751
н26	324506	1321777
н27	324513	1321778
н28	324527	1321775
н29	324545	1321782
н30	324569	1321776
н31	324585	1321757
н32	324587	1321731
н33	324587	1321720
н34	324617	1321703
н35	324635	1321728
н36	324637	1321768
н37	324630	1321796



УСЛОВНЫЕ ОБОЗНАЧЕНИЯ:

- | | | | |
|--|---|---|--|
| <ul style="list-style-type: none"> — существующая часть границы, сведения в ГКН о которой достаточны для определения ее местоположения — вновь образованная часть границы, сведения в ГКН о которой достаточны для определения ее местоположения - - - существующая часть границы, сведения в ГКН о которой не достаточны для определения ее местоположения | <p>:123 - исходные, измененные и уточненные земельные участки</p> <ul style="list-style-type: none"> ■ - внесмасштабные здания существующего отапливаемого и декоративного ЗУ ■ - внесмасштабный шаг вновь образованного ЗУ | <p>:123:ЗУ1 - земельные участки образованные путем раздела или выдела</p> <ul style="list-style-type: none"> - - - границы кадастрового деления - - - границы муниципальных образований и(или) границы населенных пунктов - - - границы земель общего пользования - - - границы территориальных зон и зон с особыми режимами использования территории | <p>:ЗУ1 - земельные участки образованные путем перераспределения, а также образованные из земель государственной или муниципальной собственности</p> |
|--|---|---|--|

3.2.3. Ссудополучатель вправе осуществлять застройку Земельного участка на основании проектной документации, прошедшей в установленном законодательством порядке согласование и государственную экспертизу, и разрешения на строительство.

3.2.4. Ссудополучатель обеспечивает Ссудодателю (его законным представителям), представителям органов государственного земельного контроля доступ на Земельный участок по их требованию.

3.2.5. Ссудополучатель обязан выполнять условия эксплуатации подземных и наземных коммуникаций, сооружений, дорог, проездов и не препятствовать их ремонту и обслуживанию.

3.2.6. Ссудополучатель обязан соблюдать требования действующего законодательства, в том числе касающиеся охраны объектов культурного наследия, охраны окружающей среды, санитарных норм, противопожарных правил, правового режима использования земельного участка.

3.2.7. Ссудополучатель обязан письменно в десятидневный срок уведомлять Ссудодателя об изменении своих реквизитов (почтовый адрес, контактный телефон).

3.3. Ссудодатель и Ссудополучатель имеют иные права и несут иные обязанности, установленные законодательством Российской Федерации.

4. Ответственность Сторон

4.1. За неисполнение или ненадлежащее исполнение условий Договора Стороны несут ответственность, предусмотренную законодательством Российской Федерации.

4.2. За нарушение условий Договора, вызванных действием обстоятельств непреодолимой силы, Стороны несут ответственность в соответствии с законодательством Российской Федерации.

5. Изменение, расторжение и прекращение Договора

5.1. Все изменения и (или) дополнения к Договору оформляются Сторонами путем заключения дополнительных соглашений, которые являются неотъемлемой частью договора.

5.2. Договор может быть расторгнут по требованию каждой из Сторон на основании и в порядке, установленном гражданским законодательством.

5.3. При досрочном расторжении настоящего Договора или по истечении его срока стоимость изменений, произведенных без разрешения Ссудодателя на Земельном участке, возмещению не подлежит.

6. Заключительные положения

6.1. Договор составлен и подписан в 3 (трех) экземплярах, имеющих одинаковую юридическую силу.

7. ПРИЛОЖЕНИЯ К ДОГОВОРУ

7.1. Ниже перечисленные приложения являются неотъемлемой частью настоящего Договора:

Приложение 1 Копия кадастрового паспорта земельного участка.

Приложение 2 Акт приема-передачи земельного участка.

8. ЮРИДИЧЕСКИЕ АДРЕСА И ПОДПИСИ СТОРОН

Ссудодатель:

Администрация Хаапалампинского
сельского поселения
186753 Республика Карелия, г. Сортавала,
п. Хаапалампи, ул. Выборгское шоссе, д.1-В

Глава поселения



В.В. Ильин

МП

Ссудополучатель:

ДНП «Берег»
ИНН 1007022220, ОГРН 1121035001020,
адрес (место нахождения): 186790, РК,
г. Сортавала, ул. Комсомольская, д.10/7, кв. 21

Председатель правления



Д.В. Староверкин

Договор зарегистрирован в Администрации Хаапалампинского сельского поселения

« 29 » 09 20 15 года

Подпись регистратора Тюмарева

Регистрационный номер 01-6

АКТ
приема - передачи земельного участка

« 29 » 09 2015 г.

Судодатель сдал, а Судополучатель принял земельный участок:

Общие характеристики предоставляемого участка:

- местоположение – РК, Сортавальский муниципальный район, Хаапалампинское сельское поселение, район п. Мейери;
- кадастровый номер земельного участка – 10:07:0062202:609;
- категория земель – земли сельскохозяйственного назначения;
- площадь – 97500 кв.м.;
- разрешенное использование – садоводство;
- ограничения прав на землю – участок расположен в водоохраных зонах и прибрежных полосах оз. Ладога и оз. Поляково. Использование согласно ст. 65 Водного кодекса РФ;
- обременения правами других лиц – участок, площадью 360 кв.м. имеет обременение. Ограничение прав на земельный участок, предусмотренные статьями 56,56.1 Земельного кодекса РФ. В соответствии с п.2 Приказа Министерства транспорта РФ (Минтрансе России) от 13 января 2010г. № 3 «Об установлении и использовании придорожных полос автомобильных дорог федерального значения» в пределах придорожных полос автомобильных дорог федерального значения устанавливается особый режим использования земельных участков (частей земельных участков) в целях обеспечения требований безопасности дорожного движения, а так же нормальных условий реконструкции, капитального ремонта, ремонта, содержания таких автомобильных дорог, и сохранности с учетом перспектив их развития, который предусматривает, что в придорожных полосах федеральных автомобильных дорог общего пользования запрещается строительство капитальных сооружений, за исключением: - объектов, предназначенных для обслуживания таких автомобильных дорог, их строительства, реконструкции, капитального ремонта, ремонта и содержания; - объектов Государственной инспекции безопасности дорожного движения Министерства внутренних дел РФ; - объектов дорожного сервиса, рекламных конструкций, информационных щитов и указателей; инженерных коммуникаций, 10.07.2.77. Документ на внесение сведений о зоне № 1000/140/14-1837. Срок действия: с 09.09.2015г.

Акт составлен в двух экземплярах, имеющих равную юридическую силу.

Судодатель:

Администрация Хаапалампинского
сельского поселения
186753 Республика Карелия, г. Сортавала,
п. Хаапалампи, ул. Выборгское шоссе, д.1-В

Глава поселения

МП



В.В. Ильин

Судополучатель:

ДНП «Берег»
ИНН 1007022220, ОГРН 1121035001020, адрес
(место нахождения): 186790, РК,
г. Сортавала, ул. Комсомольская, д.10/7, кв. 21

Председатель правления



Д.В. Староверкин

Подпись регистратора

Гильберг

Управление Федеральной службы государственной
регистрации, кадастра и картографии по Республике Карелия
номер регистрационного округа 10

Произведена государственная регистрация

Договора безвозмездного срочного пользования

Номер регистрации: 10-10/003-10/003/005/2015-1675/1

Дата регистрации: 08.10.2015

Государственный регистратор

Лаюшко О.М.



2/000001

КП-1

КАДАСТРОВЫЙ ПАСПОРТ ЗЕМЕЛЬНОГО УЧАСТКА

"09" сентября 2015 г. № 10/01/240/15-880/48

1	Кадастровый номер	10:07:0062202:609	2	Лист № 1	3	Всего листов: 4
4	Номер кадастрового квартала	10:07:0062202	6	Дата вынесения номера в государственной кадастр недвижимости: 09.09.2015		
5	Предназначение номера					
7						
8	Кадастровые номера объектов капитального строительства: —					
9	Адрес (описание местоположения): Республика Карелия, Соргальский муниципальный район, Хаапаламинское сельское поселение, район п. Мейери					
10	Категория земель: Земли сельскохозяйственного назначения					
11	Разрешенное использование: Сад/огорождение					
12	Площадь: 97500 +/- 219 кв. м					
13	Кадастровая стоимость: 134550 руб.					
14	Сведения о правах: —					
15	Особые отметки: —					
16	Сведения о природных объектах: —					
17	Дополнительные сведения:					
	17.1	Кадастровые номера участков, образующих с земельным участком: —				
	17.2	Кадастровый номер преобразованного участка: —				
	17.3	Кадастровые номера участков, подлежащих снятию с кадастрового учета: —				
	17.4	Кадастровые номера участков, образованных из земельного участка: —				
18	Характер сведений государственного кадастра недвижимости (статус записи о земельном участке): Сведения об объекте недвижимости имеют статус временные. Дата вступления временного характера сведений - 10.09.2020.					
19	Сведения о кадастровых объектах: Судякова Ольга Александровна, 10-14-0408, ООО "Телпроект", 07.09.2015 г.					

ИНЖЕНЕР О. КАТЕГОРИИ
 МЕХАНИЗМНОГО ПУТЕЛЯ

(полное наименование должности)



(подпись)

М.П.



10:07:0062202

(инициалы, фамилия)

КАДАСТРОВЫЙ ПАСПОРТ ЗЕМЕЛЬНОГО УЧАСТКА

от 09 сентября 2015 г. № 10/00/240/15-88048

1	Кадастровый номер:	10:07:0062202:609	2	Лист № 2	3	Всего листов: 4
4	План (чертеж, схема) земельного участка					



5 Масштаб 1:4000
 Условные знаки: —



ИНЖЕНЕР 2 КАТЕГОРИИ
 МЕНЕДЖЕРСКОГО ОТДЕЛА

Е.В. РУБАНОВИЧ

(подпись, фамилия)

(подпись)

М.П.

(полное наименование организации)

КАДАСТРОВЫЙ ПАСПОРТ ЗЕМЕЛЬНОГО УЧАСТКА

709* сентября 2015 г. №: 10/00/2015-8/0048

1	Кадастровый номер:	10-07/006.2/02-609	2	Лист №: 3	3	Всего листов: 4
4	Сведения о частях земельного участка в обременениях					
	Номер п/п	Учетный номер части	Площадь (м²)	Характеристика части		
	1	2	3	4		
	1	1	360	<p>Ограничения при на земельный участок, предусмотренные статьями 56, 56.1 Земельного кодекса Российской Федерации. В соответствии с п. 2 Приказа Министерства транспорта Российской Федерации (Минтранс России) от 13 января 2010 г. № 4 "Об установлении и использовании придорожных полос автомобильных дорог федерального значения" в пределах придорожных полос автомобильных дорог федерального значения устанавливается особый режим использования земельных участков (частей земельных участков) в целях обеспечения требований безопасности дорожного движения, а также нормальных условий реконструкции, капитального ремонта, монтажа, содержания таких автомобильных дорог: их сохранности и с учетом перспектив их развития, который предусматривает, что в придорожных полосах федеральных автомобильных дорог общего пользования запрещается строительство капитальных сооружений, за исключением: - объектов, предназначенных для обслуживания таких автомобильных дорог, их строительства, реконструкции, капитального ремонта, монтажа и содержания; - объектов Государственной инспекции безопасности дорожного движения Министерства внутренних дел Российской Федерации; - объектов дорожного сервиса, рекламных конструкций, информационных щитов и указателей; инженерных коммуникаций.</p> <p>10.07.2015. Документ на основании сведений о зоне №: 10/00/140.14-1837. Срок действия: с 09.09.2015.</p>		

ИНЖЕНЕР 2-КАТЕГОРИИ
МЕЖРАЙОННОГО ОТДЕЛА

(полное наименование должности)

Е.В. РУБАНОВИЧ

(подпись (фамилия))

М.П.



КАДАСТРОВЫЙ ПЛАН ПОРТ ЗЕМЕЛЬНОГО УЧАСТКА

709" сентября 2015 г. №: 1000/240/15-88048

1	Кадастровый номер:	10:07:0062202-609	2	Лист №:	4	3	Всего листов:	4
4	План (чертеж, схема) части земельного участка Участный номер части: 10:07:0062202-609/1							



5 Масштаб 1:300



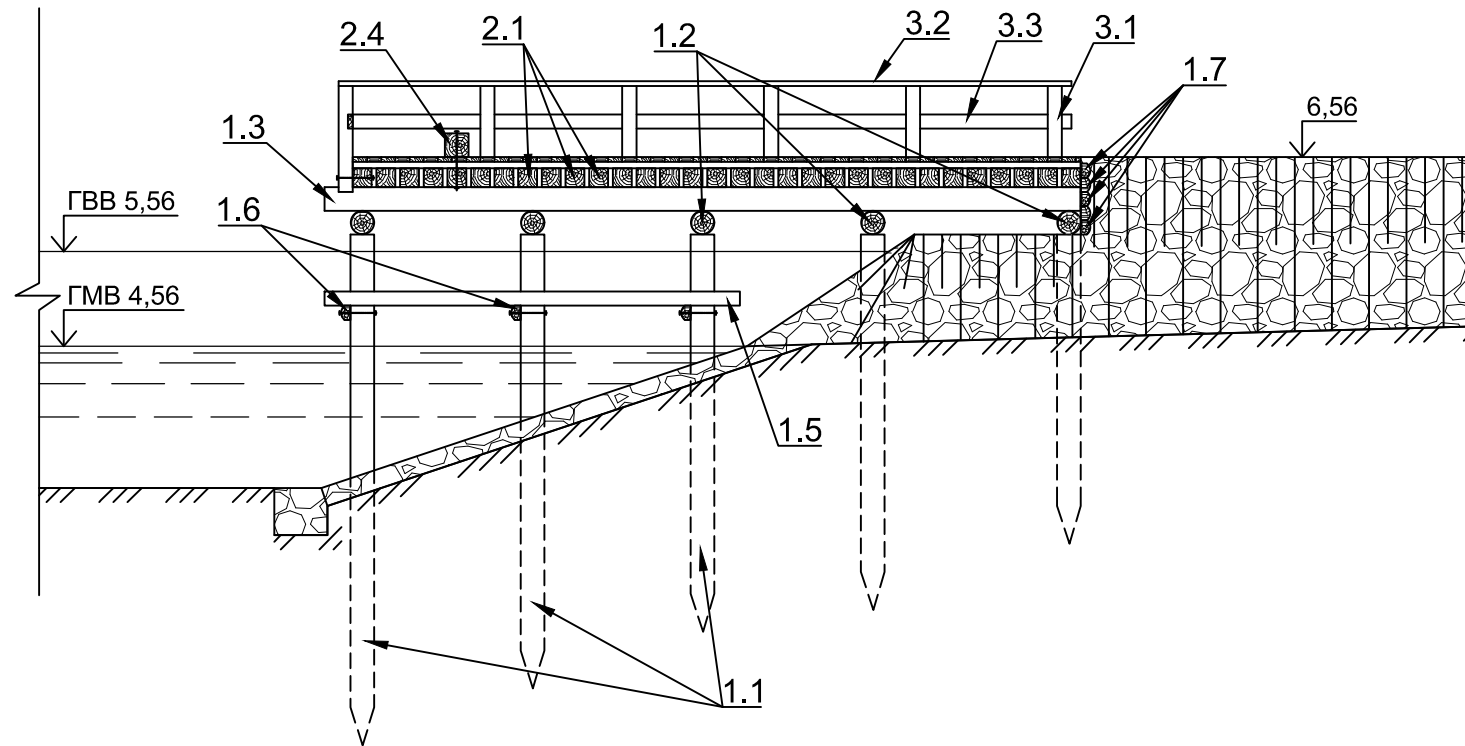
Е.В. РУБАНОВИЧ

(подпись, фамилия)

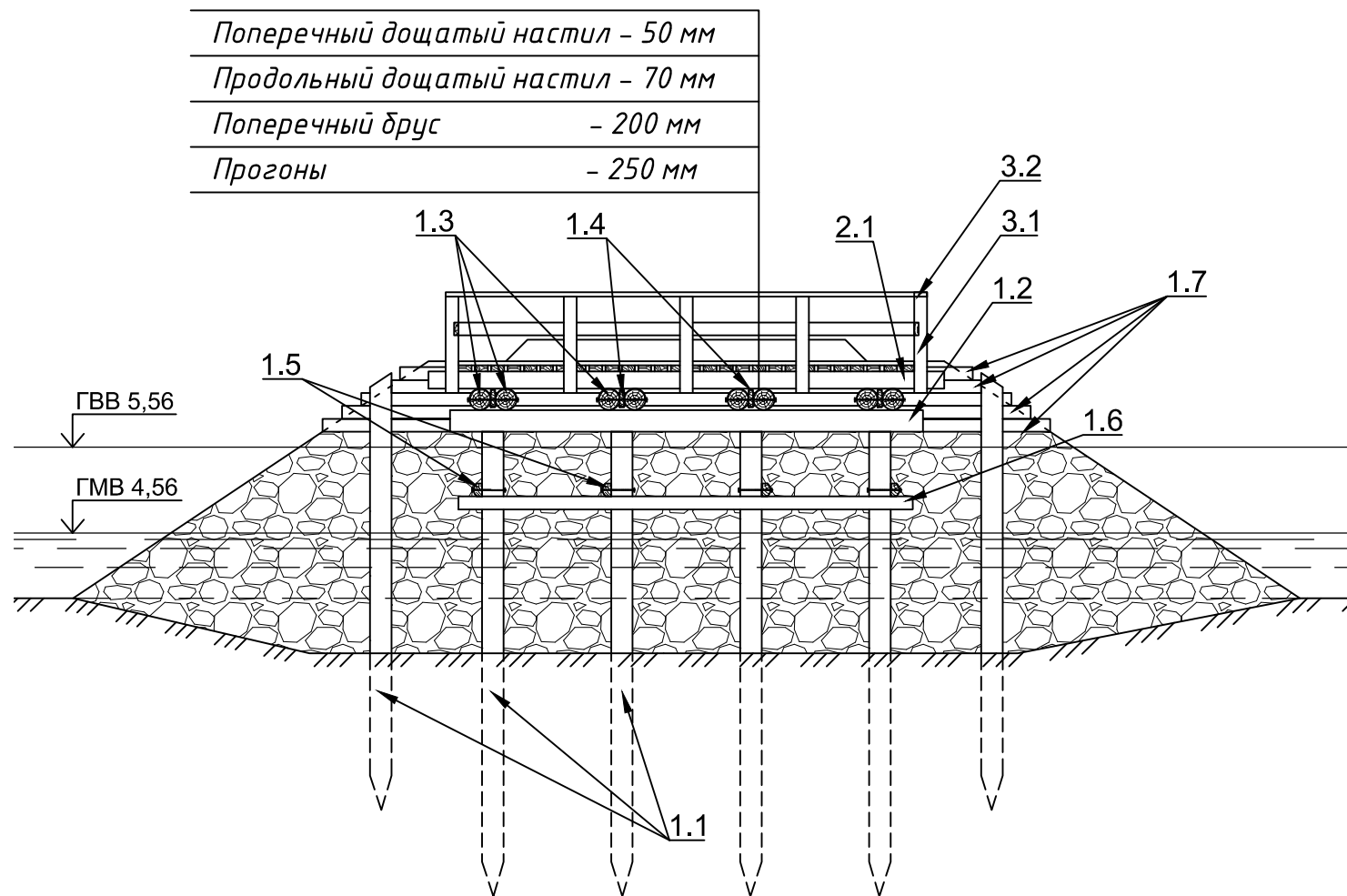
ИНЖЕНЕР 2 КАТЕГОРИИ
МЕХАНИЗМНОГО ОТДЕЛА
(полное наименование должности)

ГРАФИЧЕСКАЯ ЧАСТЬ.

Продольный разрез



Поперечный разрез



Спецификация пиломатериалов

№ поз.	Наименование элемента	Сортамент	Сечение, см	Длина, см	Кол-во, шт	Объем, м3
1.1	Свая	бревно	25	600	22	6.48
1.2	Насадка	бревно	25	550	5	1.35
1.3	Прогон	бревно	25	800	8	3.14
1.4	Прокладка	доска	5x20	800	4	0,0400
1.5	Горизонтальная схватка	пластина	18/2	450	4	0.45
1.6	Горизонтальная схватка	пластина	18/2	530	3	0.40
1.7	Заполнение заборной стенки	пластина	18/2	750	5	0.93
2.1	Поперечный брус	брус	20x20	600	31	7.44
2.2	Продольный дощатый настил	доска	7x15	35,4 м2		2.49
2.3	Поперечный дощатый настил	доска	5x15	40,8 м2		2.04
2.4	Колесоотбой	брус	25x25	420	1	0.26
3.1	Стойка перил	брус	15x15	120	15	0.41
3.2	Поручень перил	доска	5x15	2100	1	0.16
3.3	Заполнение перил	доска	5x15	1900	1	0.14
ИТОГО:						25.73

Примечание:

1. Сваи забиваются до расчетного отказа, но на глубину не менее 4 м.
2. Насадки крепятся к сваям штырями с накладками и ершами.
3. Прогоны укладываются комлями в разные стороны, и крепятся штырями, по одному штырю на каждую насадку. Между собой прогоны скрепляются в пакеты шпильками М20, через прокладку из доски сечением 5x20 см.
4. Поперечный брус укладывается с зазором 4-5 см. Каждый пятый брус, крепится ко всем четырем прогонам шпильками М20.
5. Колесоотбой и стойки перил, крепятся к поперечному брусу, шпильками М20, с регулярной сезонной подтяжкой данных соединений.
6. Доски продольного настила укладываются с зазором 2-3 см. Доски продольного и поперечного настила крепятся гвоздями d-4 мм, по 6 шт. на одну доску.
7. С целью отвода воды с поверхности моста в в продольном и поперечном настиле пропиливается 4 водоотводных отверстия размером 10x10 см.
8. Все деревянные конструкции моста за исключением верхнего дощатого настила - антисептировать.

15-09-2020/02-09-ППТ

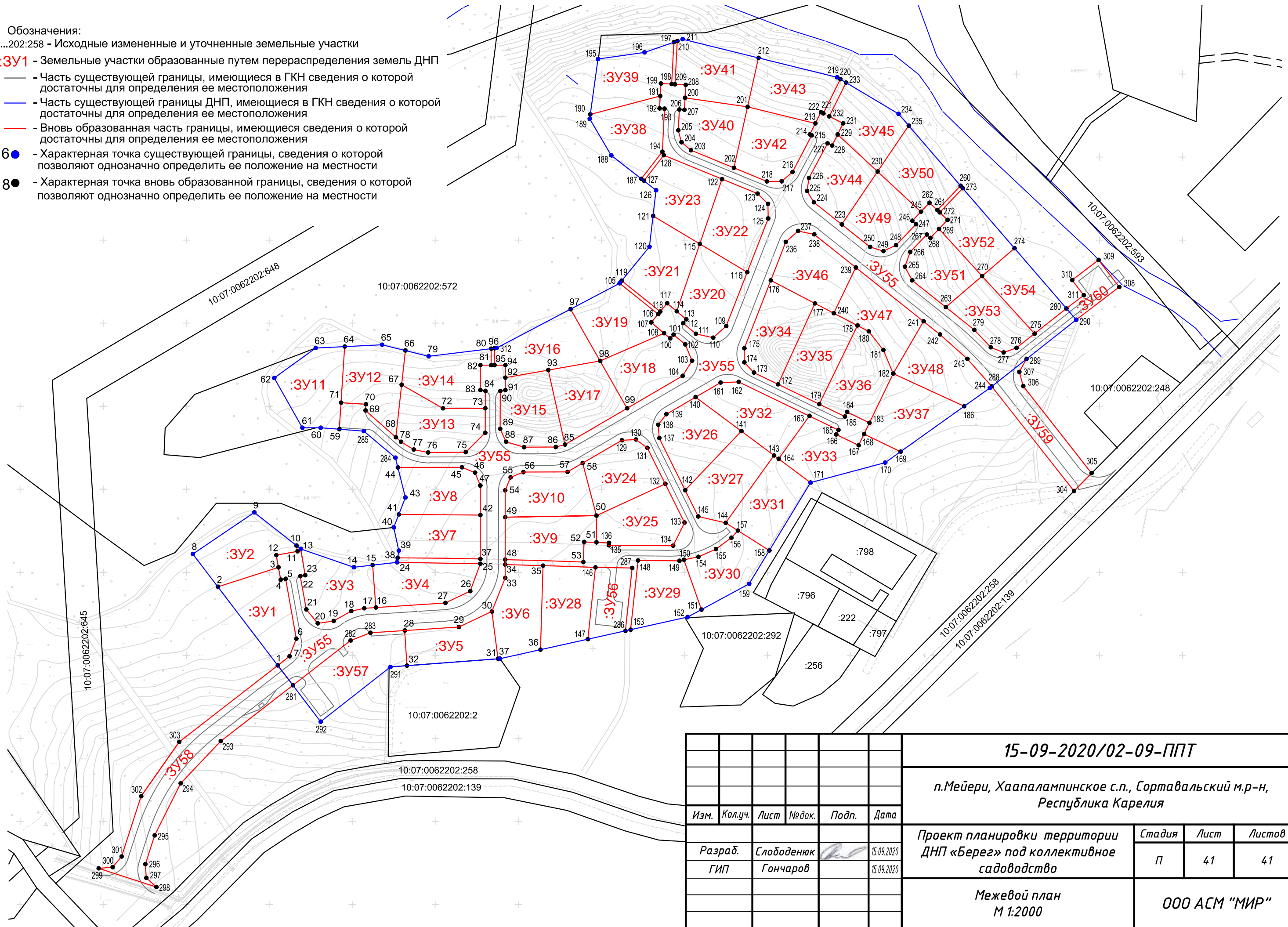
п.Мейери, Хаапалампинское с.п., Сортавальский м.р.-н, Республика Карелия

Изм.	Кол.уч.	Лист	Недоп.	Подп.	Дата				
Разраб.	Слободенюк				15.09.2020	Проект планировки территории ДНП «Берег» под коллективное садоводство	Стадия	Лист	Листов
ГИП	Гончаров				15.09.2020		П	40	41
Пирс противопожарный.							ООО АСМ "МИР"		

Межевой план

Обозначения:

- ...202:258 - Исходные измененные и уточненные земельные участки
- :3У1** - Земельные участки образованные путем перераспределения земель ДНП
- - Часть существующей границы, имеющиеся в ГКН сведения о которой достаточны для определения ее местоположения
- (синяя) - Часть существующей границы ДНП, имеющиеся в ГКН сведения о которой достаточны для определения ее местоположения
- (красная) - вновь образованная часть границы, имеющиеся сведения о которой достаточны для определения ее местоположения
- 6 ● - Характерная точка существующей границы, сведения о которой позволяют однозначно определить ее положение на местности
- 8 ● - Характерная точка вновь образованной границы, сведения о которой позволяют однозначно определить ее положение на местности



15-09-2020/02-09-ППТ					
<i>п.Мейери, Хаапалампинское с.п., Сортавальский м.р.-н, Республика Карелия</i>					
Изм.	Кол.уч.	Лист	Недок.	Подп.	Дата
Разраб.	Слободенюк				15.09.2020
ГИП	Гончаров				15.09.2020
Проект планировки территории ДНП «Берег» под коллективное садоводство					Стадия
Межевой план М 1:2000					Лист
ООО АСМ «МИР»					Листов
					П
					41
					41