

Схема расположения границ публичного сервитута в отношении земель и земельных участков в целях размещения
линейного объекта
«Строительство ВЛ-10 кВ от Л-95-05 с установкой ТП-10/0,4 кВ в Сортавальском р-не технологическое присоединение
Буцько Н.В. №СПБ80-01154С/21 от 09.03.2021г.»»




Система координат МСК-10

Масштаб 1:2000

Лист 1 Листов 1 Формат А3


УСЛОВНЫЕ ОБОЗНАЧЕНИЯ:


 - граница публичного сервитута


● 1 - обозначение характерных точек границ публичного сервитута


:315 - кадастровый номер земельного участка

10:20:0030209 - номер кадастрового квартала

 - границы земельных участков

 - граница кадастрового квартала

 - границы муниципальных образований

 - ось проектируемой ЛЭП



ДОКУМЕНТ ПОДПИСАН
ЭЛЕКТРОННОЙ ПОДПИСЬЮ

Сертификат 6799494100010005С9F0

Владелец Бузенков Павел Сергеевич

Действителен с 28.09.2023 по 28.09.2024