


Утверждена

(наименование документа об утверждении, включая наименования органов государственной власти или органов местного самоуправления, принявших решение об утверждении схемы или подписавших соглашение о перераспределении земельных участков)

от _____ № _____



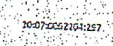







Схема расположения земельного участка или земельных участков на кадастровом плане территории

Площадь земельного участка		2468 м²
(указывается проектная площадь образуемого земельного участка, вычисленная с использованием технологических и программных средств, в том числе размещенных на официальном сайте федерального органа исполнительной власти, уполномоченного Правительством Российской Федерации на осуществление государственного кадастрового учета, государственной регистрации прав, ведение Единого государственного реестра недвижимости и предоставление сведений, содержащихся в Едином государственном реестре недвижимости, в информационно-телекоммуникационной сети "Интернет" (далее - официальный сайт), с округлением до 1 квадратного метра. Указанное значение площади земельного участка может быть уточнено при проведении кадастровых работ не более чем на десять процентов)		
Обозначение характерных точек границ	Координаты, м	
	(указываются в случае подготовки схемы расположения земельного участка с использованием технологических и программных средств, в том числе размещенных на официальном сайте. Значения координат, полученные с использованием указанных технологических и программных средств, указываются с округлением до 0,01 метра)	
	X	Y
1	2	3
н1	329 587,85	1 327 754,72
н2	329 586,94	1 327 831,99
н3	329 622,49	1 327 819,95
н4	329 622,50	1 327 756,44
н1	329 587,85	1 327 754,72



Масштаб 1:1 000

Условные обозначения:

-  - Образующая точка сведения о которой позволяют однозначно определить её местоположения
-  - Обозначение образуемого земельного участка
-  - Кадастровый номер земельного участка
-  - Вновь образуемая часть границы сведения о которой достаточны для определения её местоположения
-  - Номер кадастрового квартала
-  - Система координат
-  - Границы ОКС
-  - образуемый земельный участок
-  - Земельный участок включенный в ЕГРН
-  - часть границы, сведения ЕГРН о которой позволяют однозначно определить ее положение на местности