

Утверждена

(наименование документа об утверждении, включая наименования органов государственной власти или

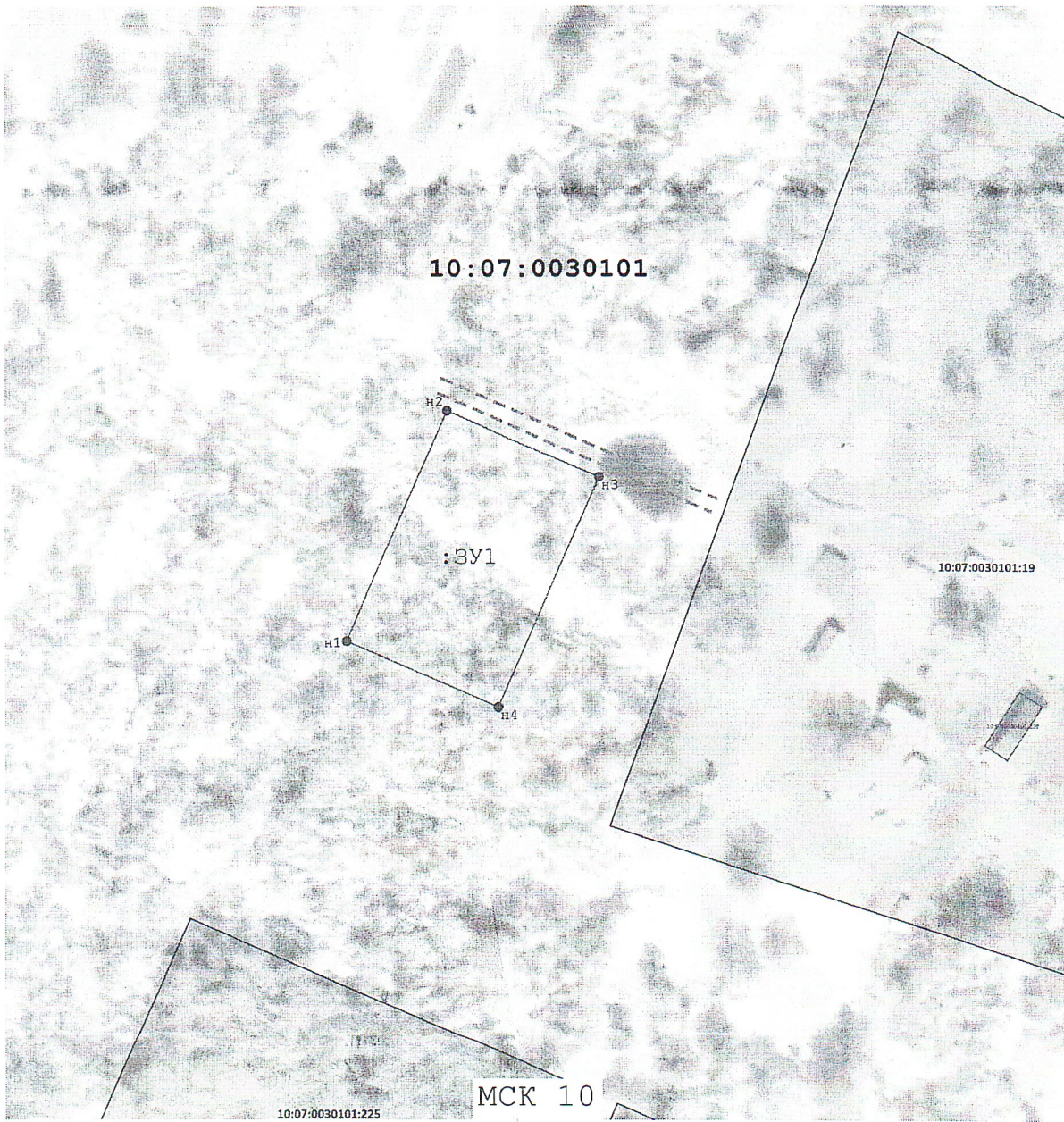
органов местного самоуправления, принявших решение об утверждении схемы или

подписавших соглашение о перераспределении земельных участков)

от _____ № _____




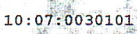



Схема расположения земельного участка или земельных участков на кадастровом плане территории

Площадь земельного участка _____ 1 000 м²		
<small>(указывается проектная площадь образуемого земельного участка, вычисленная с использованием технологических и программных средств, в том числе размещенных на официальном сайте федерального органа исполнительной власти, уполномоченного Правительством Российской Федерации на осуществление государственного кадастрового учета, государственной регистрации прав, ведение Единого государственного реестра недвижимости и предоставление сведений, содержащихся в Едином государственном реестре недвижимости, в информационно-телекоммуникационной сети "Интернет" (далее - официальный сайт), с округлением до 1 квадратного метра. Указанное значение площади земельного участка может быть уточнено при проведении кадастровых работ не более чем на десять процентов)</small>		
Обозначение характерных точек границ	Координаты, МСК 10, м	
	<small>(указываются в случае подготовки схемы расположения земельного участка с использованием технологических и программных средств, в том числе размещенных на официальном сайте. Значения координат, полученные с использованием указанных технологических и программных средств, указываются с округлением до 0,01 метра)</small>	
	X	Y
1	2	3
н1	361 820,28	1 324 063,19
н2	361 855,97	1 324 078,75
н3	361 845,70	1 324 102,29
н4	361 810,02	1 324 086,73
н1	361 820,28	1 324 063,19



МСК 10
Масштаб 1:1 000

Условные обозначения:

-  - характеристическая точка границы земельного участка, сведения о которой отсутствуют в ЕГРН, местоположение которой определено при кадастровых работах (новая характеристическая точка)
-  - вновь образованная часть границы, сведения о которой достаточны для определения ее местоположения
-  - Существующая часть границы, имеющая в ГКН сведения о которой достаточны для определения ее местоположения
-  - Обозначение кадастрового квартала
-  - Объект капитального строительства согласно сведений ЕГРН
-  - Надписи кадастрового номера земельного участка
-  - Земли общего пользования (подъезд)