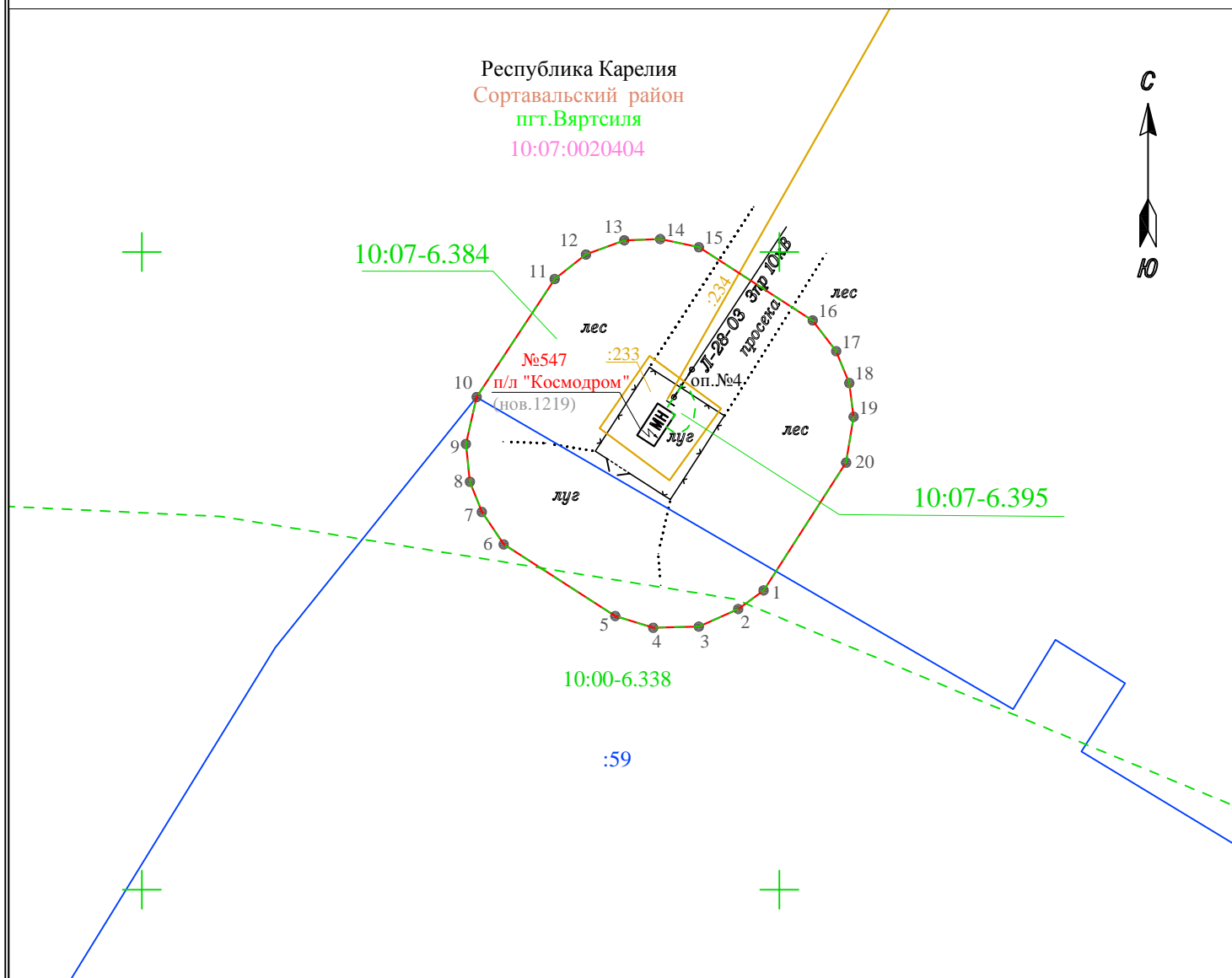












Схема расположения границ публичного сервитута
для размещения (эксплуатации) существующего объекта электросетевого хозяйства «ТП-547 п/л "Космодром" пгт Вяртсиля».

Кадастровые номера земельных участков, в отношении которых испрашивается публичный сервитут : 10:07:0020404:59.
Земли кадастровых кварталов : 10:07:0020404 .
Российская Федерация, Республика Карелия, Сортавальский район, посёлок городского типа Вяртсиля .



Условные обозначения:

-  - проектные границы публичного сервитута
-  1 - обозначение характерной точки публичного сервитута
-  - обозначение местоположения инженерного сооружения, относительно которого устанавливается публичный сервитут
-  - границы земельных участков, по сведениям ЕГРН
-  :59 - кадастровые номера земельных участков, по сведениям ЕГРН
-  - граница зоны с особыми условиями использования территории, по сведениям ЕГРН
-  10:07-6.384 - учетный номер зоны с особыми условиями использования территории, по сведениям ЕГРН
-  10:07:0020404 - номер кадастрового квартала
-  - ОКС, по сведениям ЕГРН
-  :233 - номер ОКС, по сведениям ЕГРН

КАТАЛОГ КООРДИНАТ

Публичный сервитут объекта электросетевого хозяйства ТП-547 п/л "Космодром"
пгт Вяртсиля

Сведения о местоположении границ объекта

1. Система координат: МСК-10 зона 1

2. Площадь сервитута: 671 кв.м.

3. Сведения о характерных точках границ объекта

Обозначение характерных точек границ	Координаты, м		Метод определения координат характерной точки	Средняя квадратическая погрешность положения	Описание обозначения точки на местности
	X	Y			
1	2	3	4	5	6
1	382223.47	1332598.76	геодезический	0.2	-
2	382222.01	1332596.77	геодезический	0.2	-
3	382220.63	1332593.68	геодезический	0.2	-
4	382220.54	1332590.11	геодезический	0.2	-
5	382221.46	1332587.13	геодезический	0.2	-
6	382227.08	1332578.38	геодезический	0.2	-
7	382229.62	1332576.67	геодезический	0.2	-
8	382231.99	1332575.73	геодезический	0.2	-
9	382234.95	1332575.42	геодезический	0.2	-
10	382238.63	1332576.26	геодезический	0.2	-
11	382247.89	1332582.38	геодезический	0.2	-
12	382249.81	1332584.83	геодезический	0.2	-
13	382250.92	1332587.84	геодезический	0.2	-
14	382251.02	1332590.66	геодезический	0.2	-
15	382250.38	1332593.69	геодезический	0.2	-
16	382244.64	1332602.61	геодезический	0.2	-
17	382242.23	1332604.45	геодезический	0.2	-
18	382239.73	1332605.48	геодезический	0.2	-
19	382237.08	1332605.82	геодезический	0.2	-
20	382233.49	1332605.23	геодезический	0.2	-
1	382223.47	1332598.76	геодезический	0.2	-