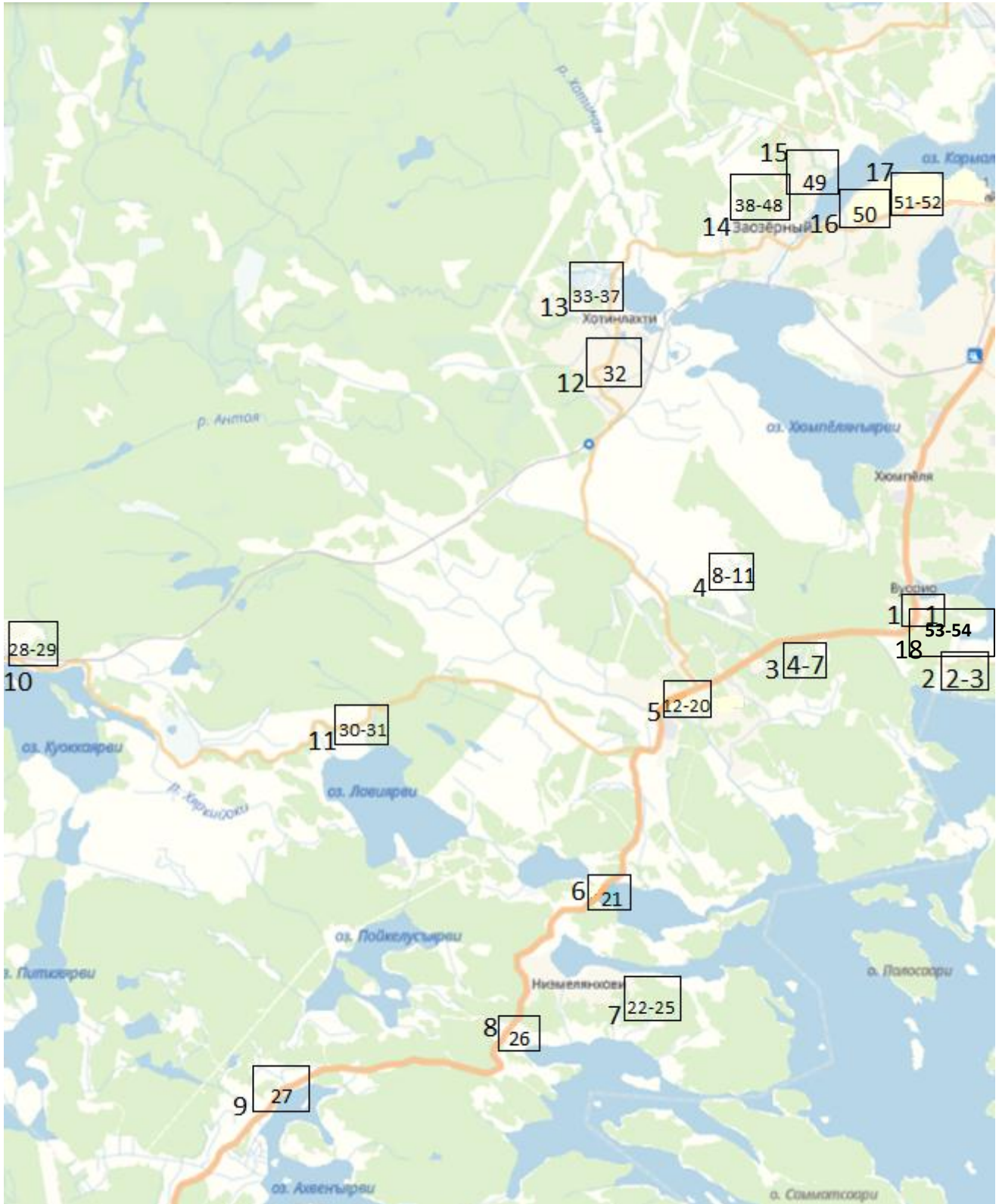


Приложение к реестру мест (площадок) накопления
твердых коммунальных отходов на территории
Хаапалампинского сельского поселения

Схема размещения мест (площадок) накопления ТКО на территории Хаапалампинского сельского поселения



Общие положения

Настоящая Схема размещения мест (площадок) накопления ТКО на территории Хаапалампинского сельского поселения (далее – Схема) разработана во исполнение Федерального закона «Об общих принципах организации местного самоуправления в Российской Федерации» от 06.10.2003 г. №131-ФЗ, Федерального закона «Об отходах производства и потребления» от 24.06.1998 №89, с учётом требований установленных Постановлением Правительства РФ от 31.08.2018 г. №1039 «Об утверждении Правил обустройства мест (площадок) накопления твердых коммунальных отходов и ведения их реестра».

При разработке Схемы использовалась навигационный прибор системы «Гармин» с картой «Новиком».

Схема включает в себя существующие/перспективные места накопления ТКО (далее - площадки). Схема определяет местоположение, типы и технические характеристики площадок.

Схема состоит из Фрагментов, Фрагменты пронумерованы и состоят – из карт, на картах нанесены места накопления ТКО – площадки.

В каждом фрагменте на Схеме обозначены номера площадок накопления ТКО.

Схема включает в себя следующие Фрагменты (далее - Ф):

Ф 1 - отображает территорию п. Вуорио, состоит из 1 карты, включает в себя 1 площадку.

Ф 2 - отображает п. Тарулинна, состоит из 2 карт, включает в себя 2 площадки.

Ф 3, 4 - отображают гражданское кладбище, новое гражданское кладбище и в районе территории п. Хаапалампи, состоит из 2 карт, включает в себя 8 площадок.

Ф 5 - отображают п. Хаапалампи прилегающие территории, состоит из 4 карт, включает в себя 9 площадок.

Ф 6 отображают территорию п. Мейери и прилегающие территории, состоит из 1 карты, включают в себя 1 площадку.

Ф 7 отображает территорию п. Ниэмелянхови и прилегающие территории, состоит из 2 карт, включает в себя 4 площадки.

Ф 8 отображает территорию п. Рауталахти и прилегающие территории, состоит из 1 карты, включает в себя 1 площадку.

Ф 9 отображает территорию п. Реускула состоит из 1 карты, включает в себя 1 площадку.

Ф 10 отображает территорию п. Куокканиэми состоит из 1 карты, включает в себя 1 площадку.

Ф 11 отображает территорию п. Лавиярви и прилегающие территории, состоит из 2 карт, включает в себя 2 площадки.

Ф 12 отображает территорию п. Туокслахти, состоит из 1 карты, включает в себя 1 площадку.

Ф 13 отображает территорию п. Хотинлахти и прилегающие территории, состоит из 3 карт, включает в себя 5 площадок.

Ф 14 отображает территорию п. Заозерный и прилегающие территории, состоит из 3 карты, включает в себя 10 площадок.

Ф 15, 16, 17 отображает территорию п. Участок № 1 совхоза Сортавальский и прилегающие территории, состоит из 4 карт, включает в себя 4 площадки.

Неотъемлемым приложением Схемы является Приложение № 1 «Карты» – масштабированный картографический материал масштабом - 1:2000 см., с указанием адреса и номера места установки, соответствующего номеру в Схеме, а также типы и места расположения площадки.

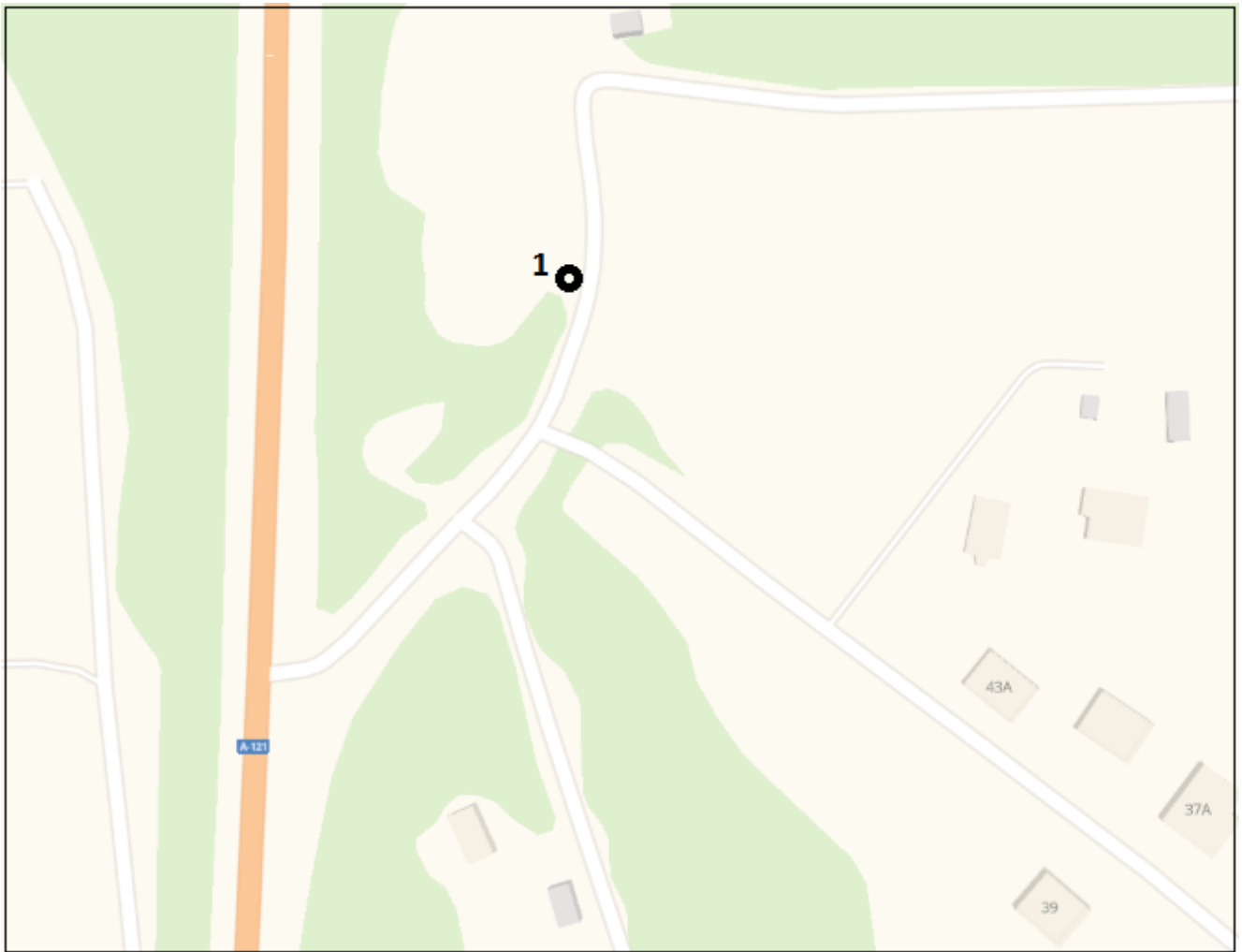
Размещение площадок накопления ТКО на земельных участках независимо от форм собственности, на территории Сортавальского муниципального района осуществляется только в соответствии со Схемой, т.е. только обозначенные в Схеме площадки являются официальными.

Схема подлежит обязательному размещению на официальном сайте в информационно-телекоммуникационной сети «Интернет» администрации Сортавальского муниципального района.

Типы и виды площадок накопления ТКО

Площадки накопления твёрдых коммунальных отходов могут быть открытого типа, открытого типа с навесом, закрытого типа. Места (площадки) накопления могут быть выполнены из различных материалов (метал, пластик, поликарбонат), могут быть установлены на твёрдых покрытиях, грунт, асфальт, бетон.

Ф 1 (карта 1)
Площадка 1
п. Вуорио



1:2000 см.

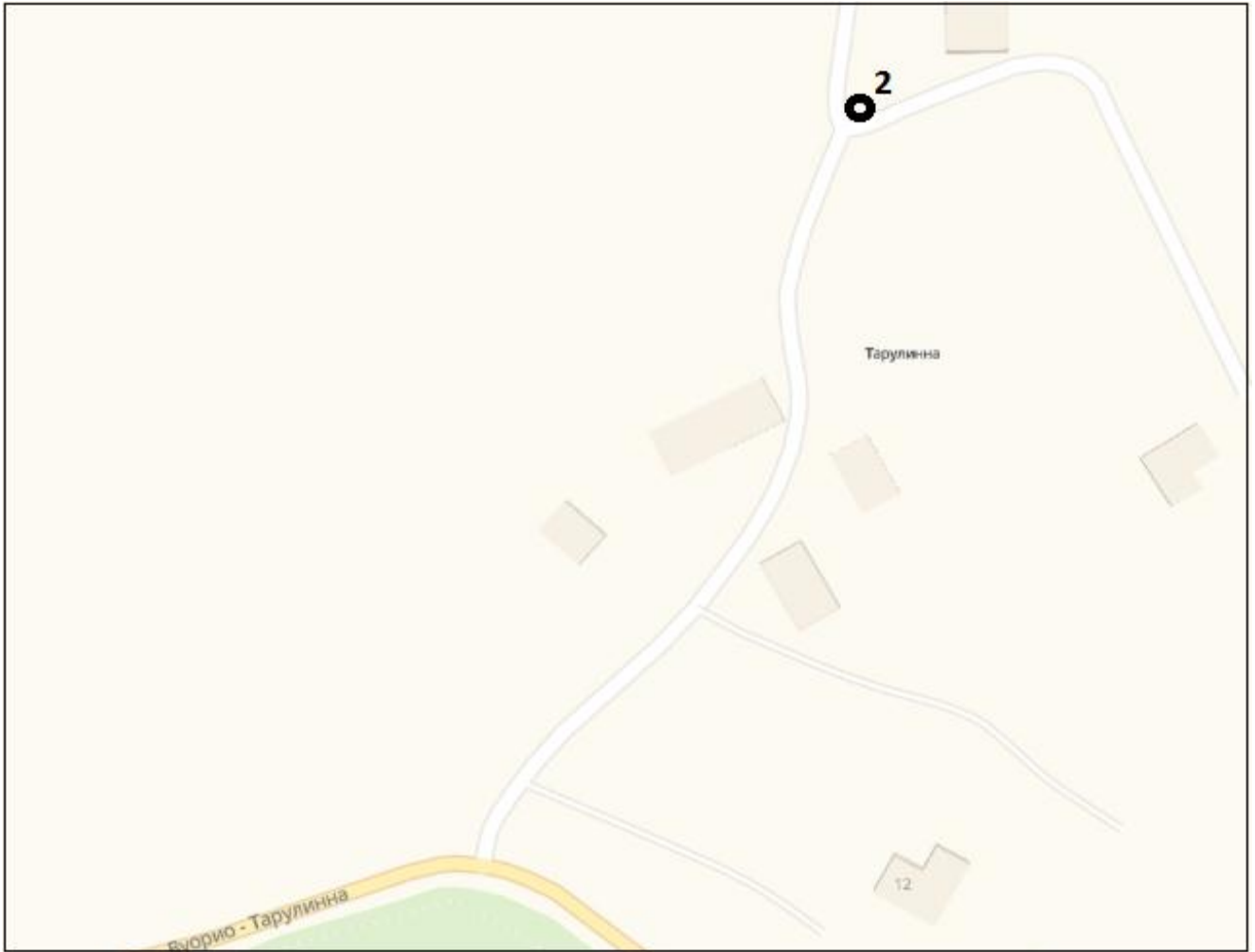
ПЛОЩАДКА 1, открытого типа.

Адрес: п. Вуорио.

Место расположения: Широта 61 40.120

Долгота 030 39.313

Ф 2 (карта 2)
Площадка 2
п. Тарулинна



1:2000 см.

ПЛОЩАДКА 2, открытого типа.

Адрес: п. Тарулинна.

Место расположения: Широта 61 39.269

Долгота 030 40.562

Ф 2 (карта 3)
Площадка 3
п. Тарулина



1:2000 см.

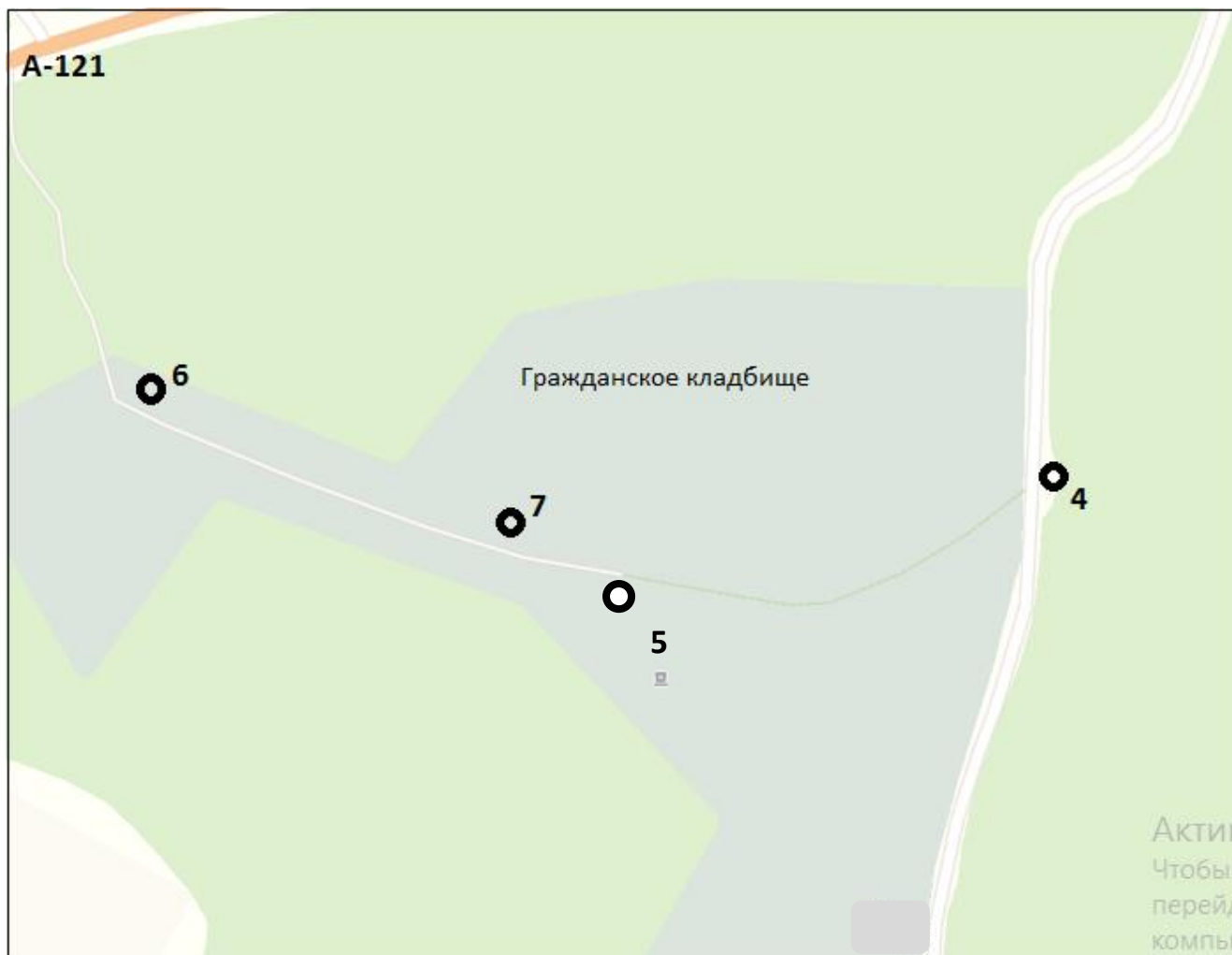
ПЛОЩАДКА 3, закрытого типа, (собственник – Дача Винтера).

База отдыха «Дача Винтера», адрес: п. Тарулина.

Место расположения: Широта 62 39 127

Долгота 030 40 876

Ф 3 (карта 4)
Площадки 4, 5, 6, 7
п. Хаапалампи



1:2000 см.

ПЛОЩАДКА 4, открытого типа, (собственник АСМР)

Кладбище, адрес: в районе п. Хаапалампи, 261 км. автомобильной дороги А121 Санкт-Петербург - Сортавала - автодорога Р21 «Кола».

Место положения: Широта 61 39.205

Долгота 030 37.085

ПЛОЩАДКА 5, открытого типа, (собственник АСМР)

Кладбище, адрес: в районе п. Хаапалампи, 261 км. автомобильной дороги А121 Санкт-Петербург - Сортавала - автодорога Р21 «Кола».

Место положения: Широта 61 39.001

Долгота 030 37.434

ПЛОЩАДКА 6, открытого типа, (собственник АСМР)

Кладбище, адрес: в районе п. Хаапалампи, 260 км. автомобильной дороги А121 Санкт-Петербург - Сортавала - автодорога Р21 «Кола».

Место положения: Широта 61 39.207

Долгота 030 37.035

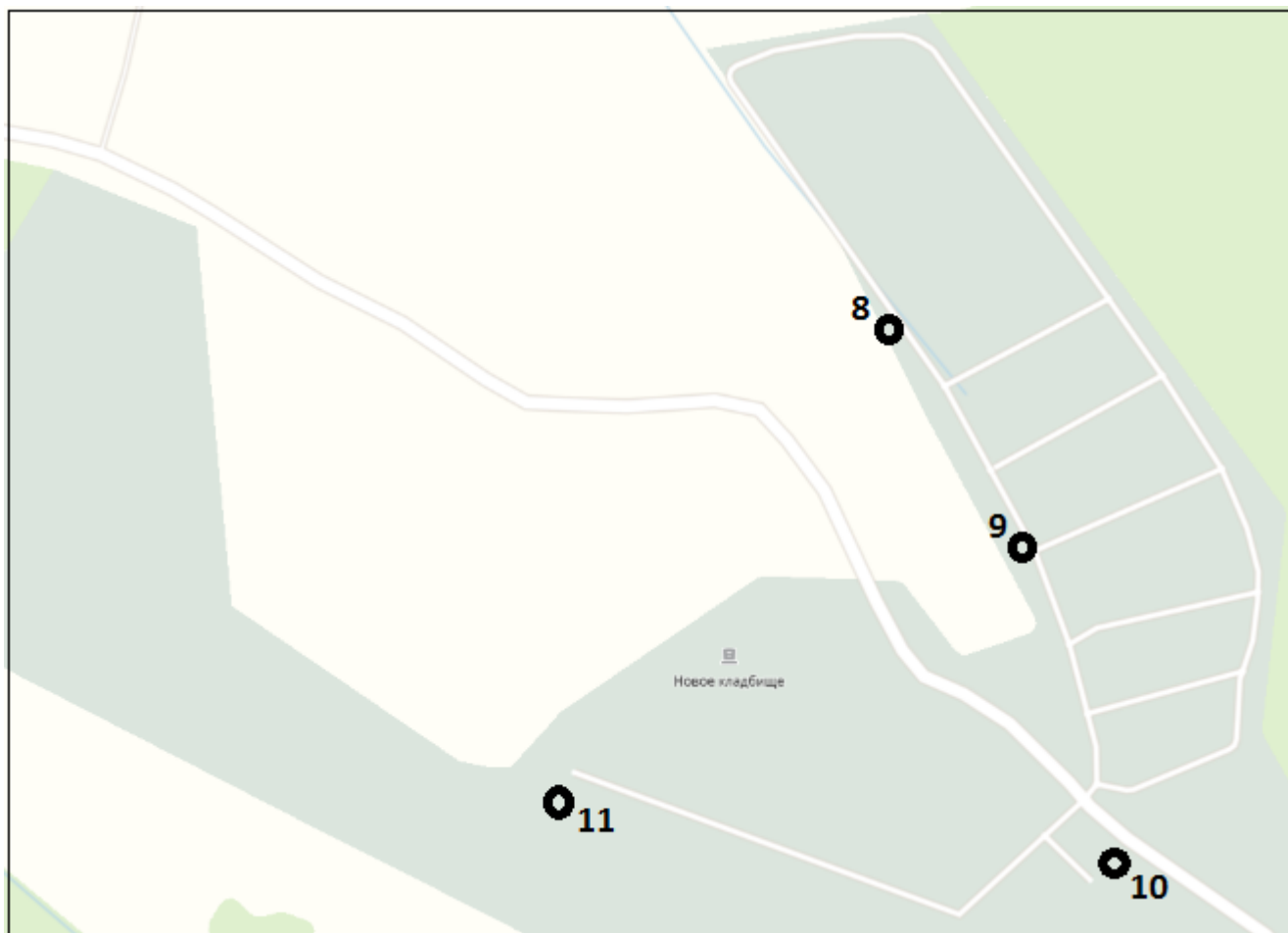
ПЛОЩАДКА 7, открытого типа, (собственник АСМР)

Кладбище, адрес: в районе п. Хаапалампи, 260 км. автомобильной дороги А121 Санкт-Петербург - Сортавала - автодорога Р21 «Кола».

Место положения: Широта 61 39.162

Долгота 030 37.350

Ф 4 (карта 5)
Площадки 8, 9, 10, 11
п. Хаапалампи



1:2000 см.

ПЛОЩАДКА 8, открытого типа, (собственник АСМР).

Кладбище, адрес: в районе п. Хаапалампи, 260 км. автомобильной дороги А121 Санкт-Петербург - Сортавала - автодорога Р21 «Кола».

Место положения: Широта 61 39.604
Долгота 030 36.460

ПЛОЩАДКА 9, открытого типа, (собственник АСМР).

Кладбище, адрес: в районе п. Хаапалампи, 260 км. автомобильной дороги А121 Санкт-Петербург - Сортавала - автодорога Р21 «Кола».

Место положения: Широта 61 39.545
Долгота 030 36.514

ПЛОЩАДКА 10, открытого типа, (собственник АСМР).

Кладбище, адрес: в районе п. Хаапалампи, 260 км. автомобильной дороги А121 Санкт-Петербург - Сортавала - автодорога Р21 «Кола».

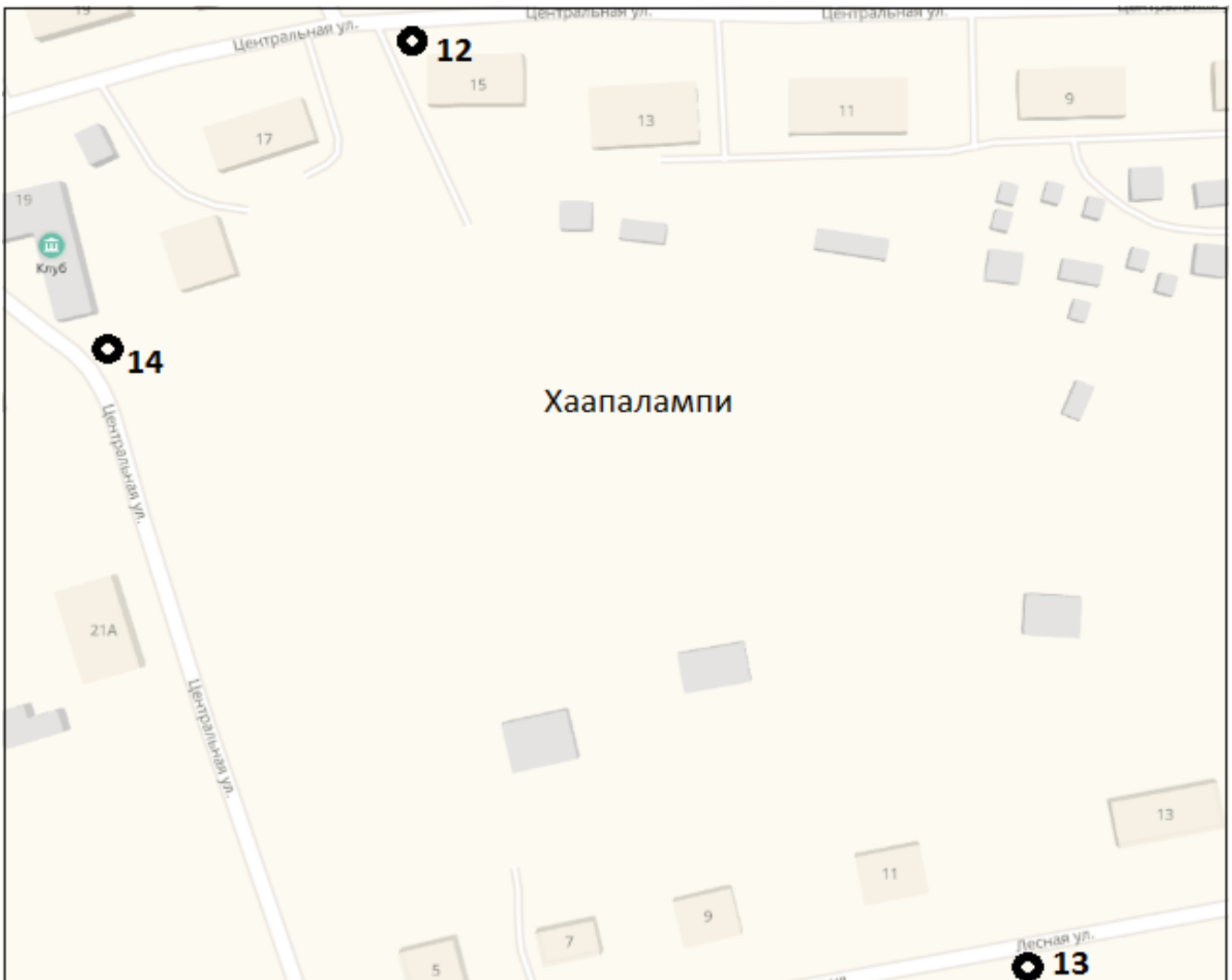
Место положения: Широта 61 39.509
Долгота 030 36.520

ПЛОЩАДКА 11, открытого типа, (собственник АСМР).

Кладбище, адрес: в районе п. Хаапалампи, 260 км. автомобильной дороги А121 Санкт-Петербург - Сортавала - автодорога Р21 «Кола».

Место положения: Широта 61 39.513
Долгота 030 36.7531

Ф 5 (карта 6)
Площадки 12, 13, 14
п. Хаапалампи



1:2000 см.

ПЛОЩАДКА 12, открытого типа.

Адрес: п. Хаапалампи, ул. Центральная, д. 15.

Место расположения: Широта 61 38.784

Долгота 030 36.031

ПЛОЩАДКА 13, открытого типа.

Адрес: п. Хаапалампи, ул. Лесная, д. 11.

Место расположения: Широта 61 38.666

Долгота 030 36.107

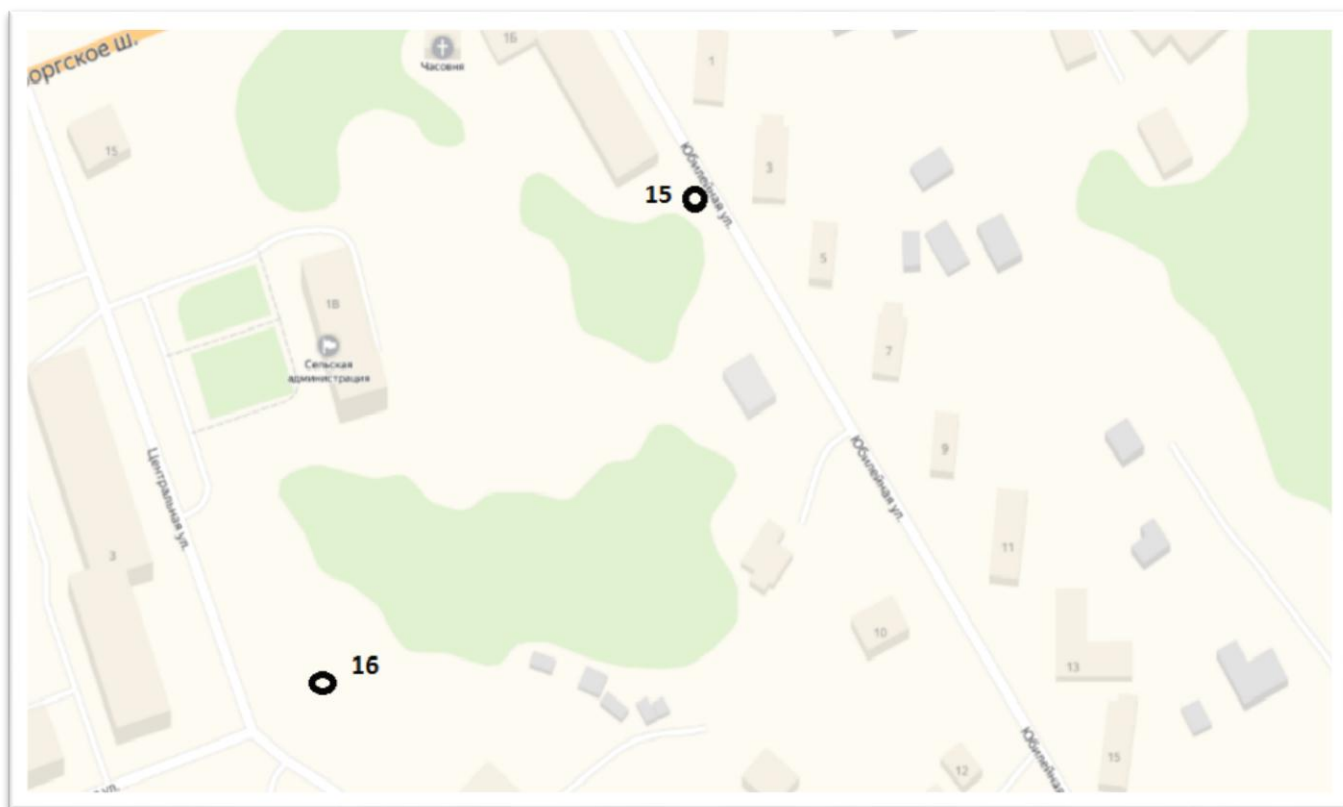
ПЛОЩАДКА 14, открытого типа.

Адрес: п. Хаапалампи, ул. Центральная, д. 19.

Место расположения: Широта 61 38.736

Долгота 030 36.859

**Ф 5 (карта 7)
Площадки 15, 16
п. Хаапалампи**



1:2000 см.

ПЛОЩАДКА 15, открытого типа.

Адрес: п. Хаапалампи, ул. Юбилейная, д. 3.

Место расположения: Широта
Долгота

ПЛОЩАДКА 16, открытого типа.

Адрес: п. Хаапалампи, ул. Выборгское ш., д. 3.

Место расположения: Широта 61 38.826
Долгота 030 35.566

Ф 5 (карта 8)
Площадки 17, 18
п. Хаапалампи



1:2000

ПЛОЩАДКА 17, открытого типа.

Адрес: п. Хаапалампи, ул. Речной переулок, д. 8.

Место расположения: Широта 61 38.685

Долгота 030 35.580

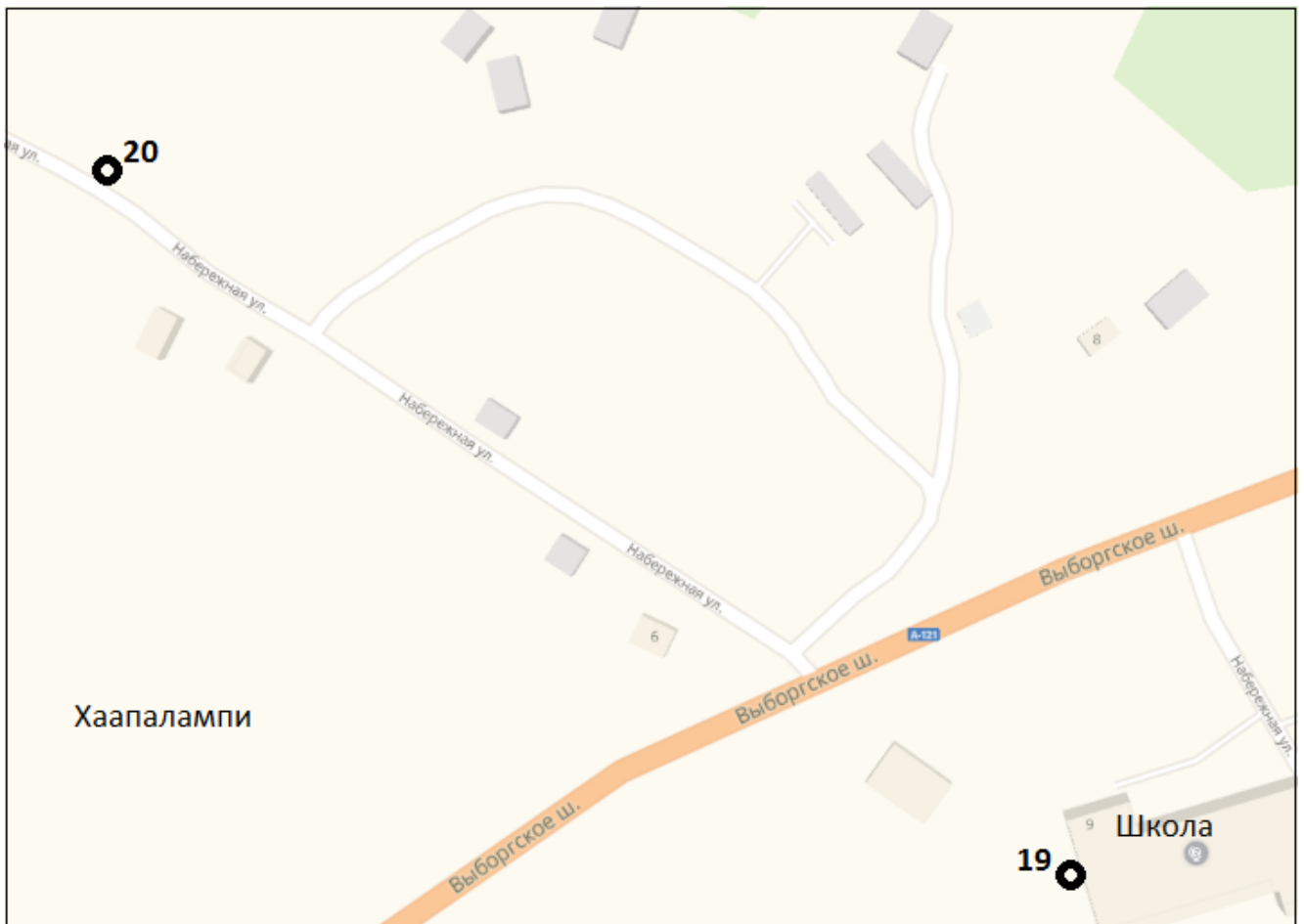
ПЛОЩАДКА 18, открытого типа.

Адрес: п. Хаапалампи, ул. Набережная, д. 11.

Место расположения: Широта 61 38.801

Долгота 030 35.382

Ф 5 (карта 9)
Площадки 19, 20
п. Хаапалампи



1:2000см.

ПЛОЩАДКА 19, открытого типа.

Адрес: п. Хаапалампи, ул. Речной переулок, д. 8.

Место расположения: Широта 61 38.

Долгота 030 36.

ПЛОЩАДКА 20, открытого типа.

Адрес: п. Хаапалампи, ул. Набережная, д. 11.

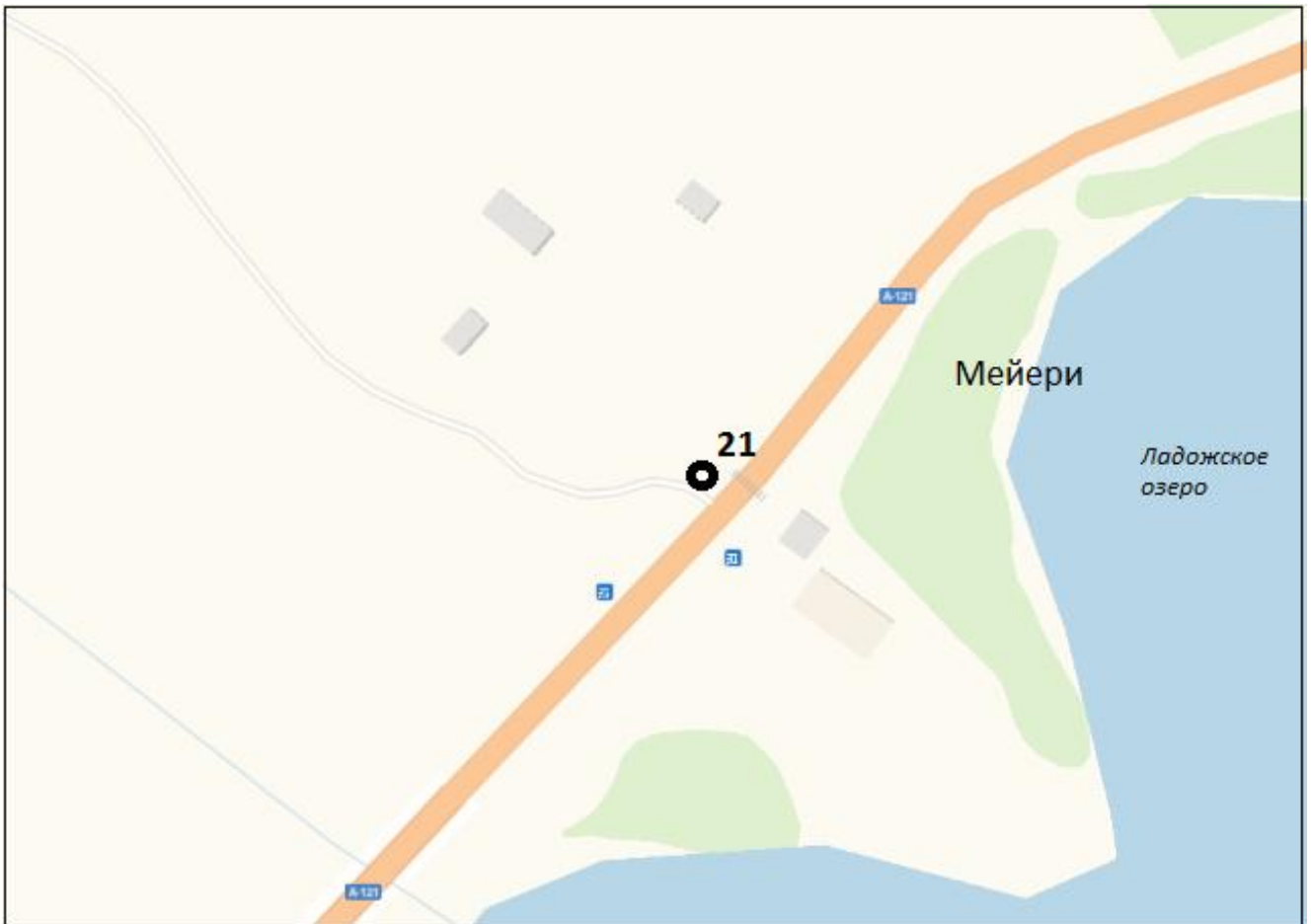
Место расположения: Широта 61 38.930

Долгота 030 35.011

Ф 6 (карта 10)

Площадка 21

п. Мейери



1:2000

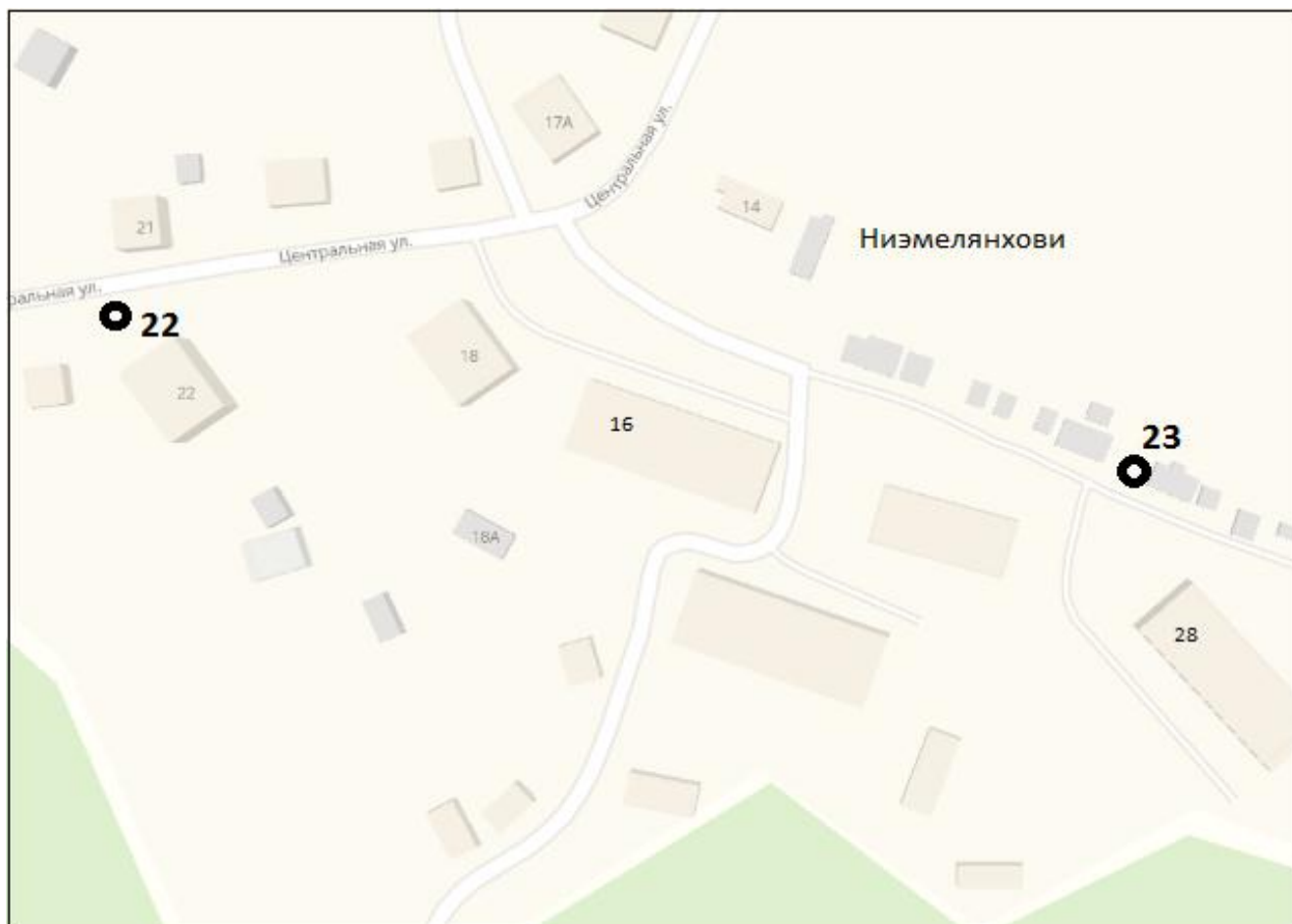
ПЛОЩАДКА 21, открытого типа.

Адрес: п. Мейери. 252 км. автомобильной дороги А 121 Санкт-Петербург - Сортавала -
автодорога Р21 «Кола».

Место расположения: Широта 61 37.313

Долгота 030 34.024

Ф 7 (карта 11)
Площадка 22, 23
п. Ниэмелянхови

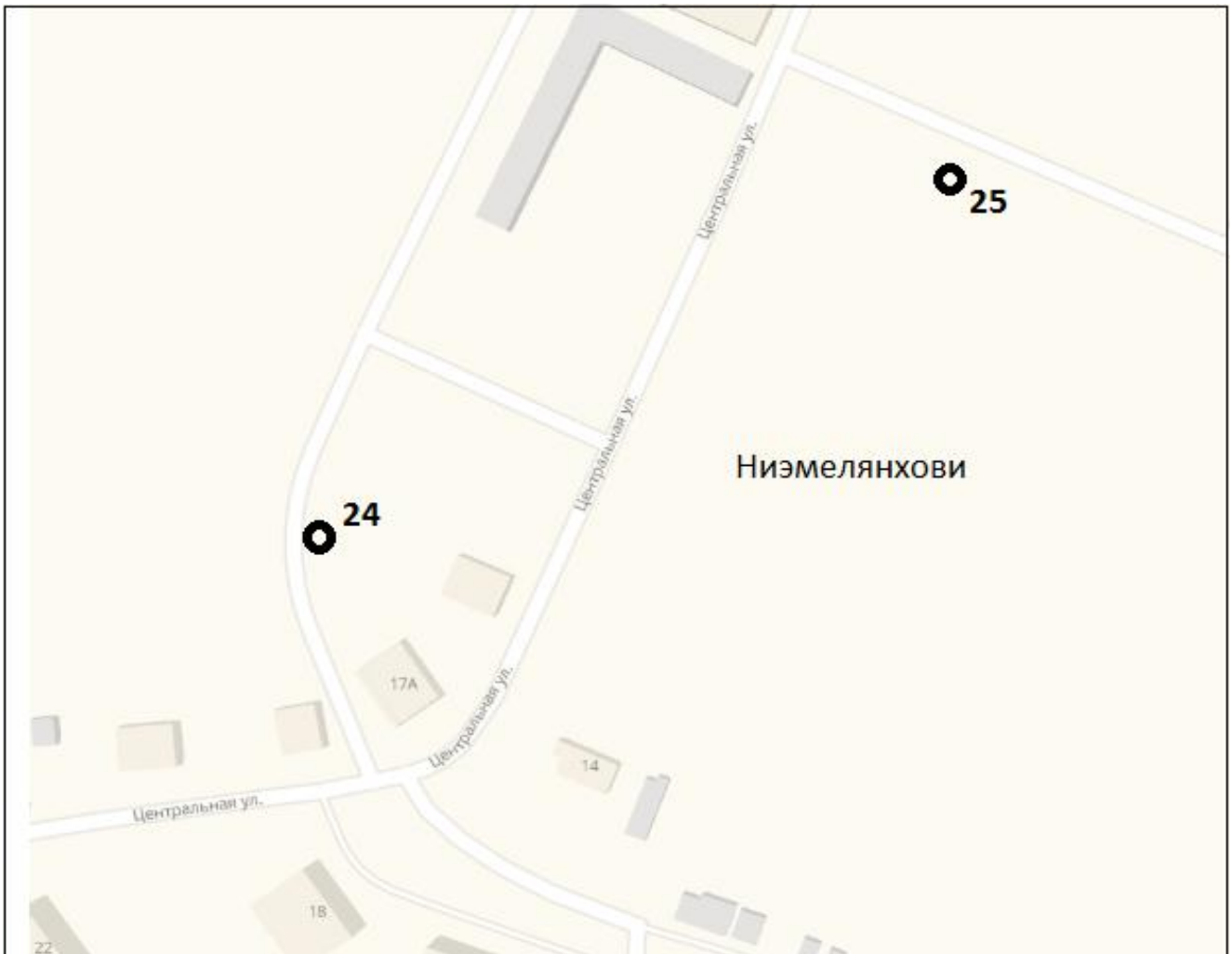


1:2000 см.

ПЛОЩАДКА 22, открытого типа,
Адрес: п. Ниэмелянхови, ул.Центральная, д. 22.
Место расположения: Широта 61 36.418
Долгота 030 33.731

ПЛОЩАДКА 23, открытого типа,
Адрес: п. Ниэмелянхови, ул. Центральная, д. 28.
Место расположения: Широта 61 36.395
Долгота 030 33.974

Ф 7 (карта 12)
Площадки 24, 25
п. Ниэмелянхови

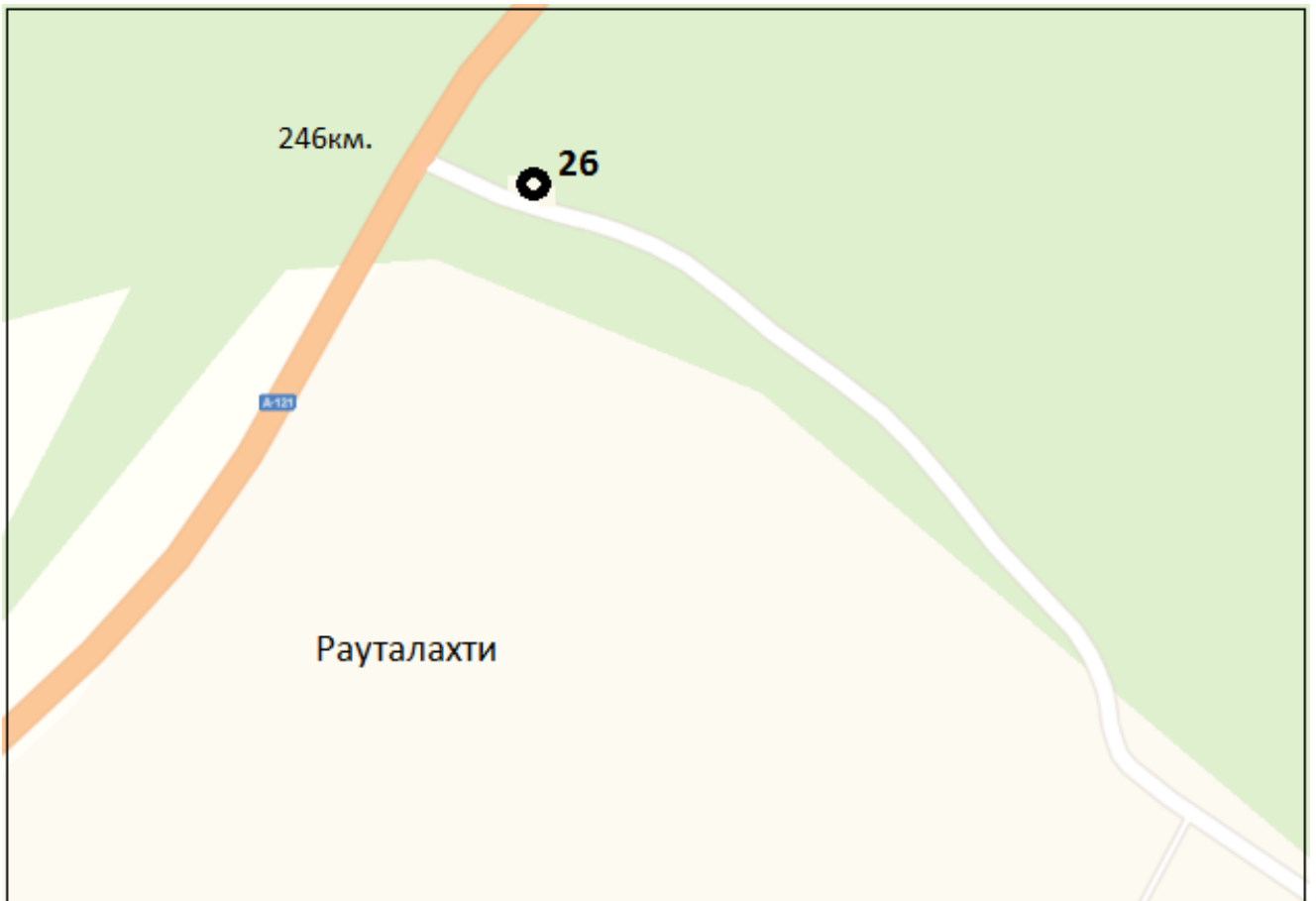


1:2000

ПЛОЩАДКА 24, открытого типа,
Адрес: п. Ниэмелянхови, ул. Центральная, д. 17А.
Место расположения: Широта 61 36.465
Долгота 030 33.816

ПЛОЩАДКА 25 открытого типа,
Адрес: п. Ниэмелянхови, ул. Набережная.
Место расположения: Широта 61 36.500
Долгота 030 33.989

**Ф 8 (карта 13)
Площадка 26
п. Рауталаhti**



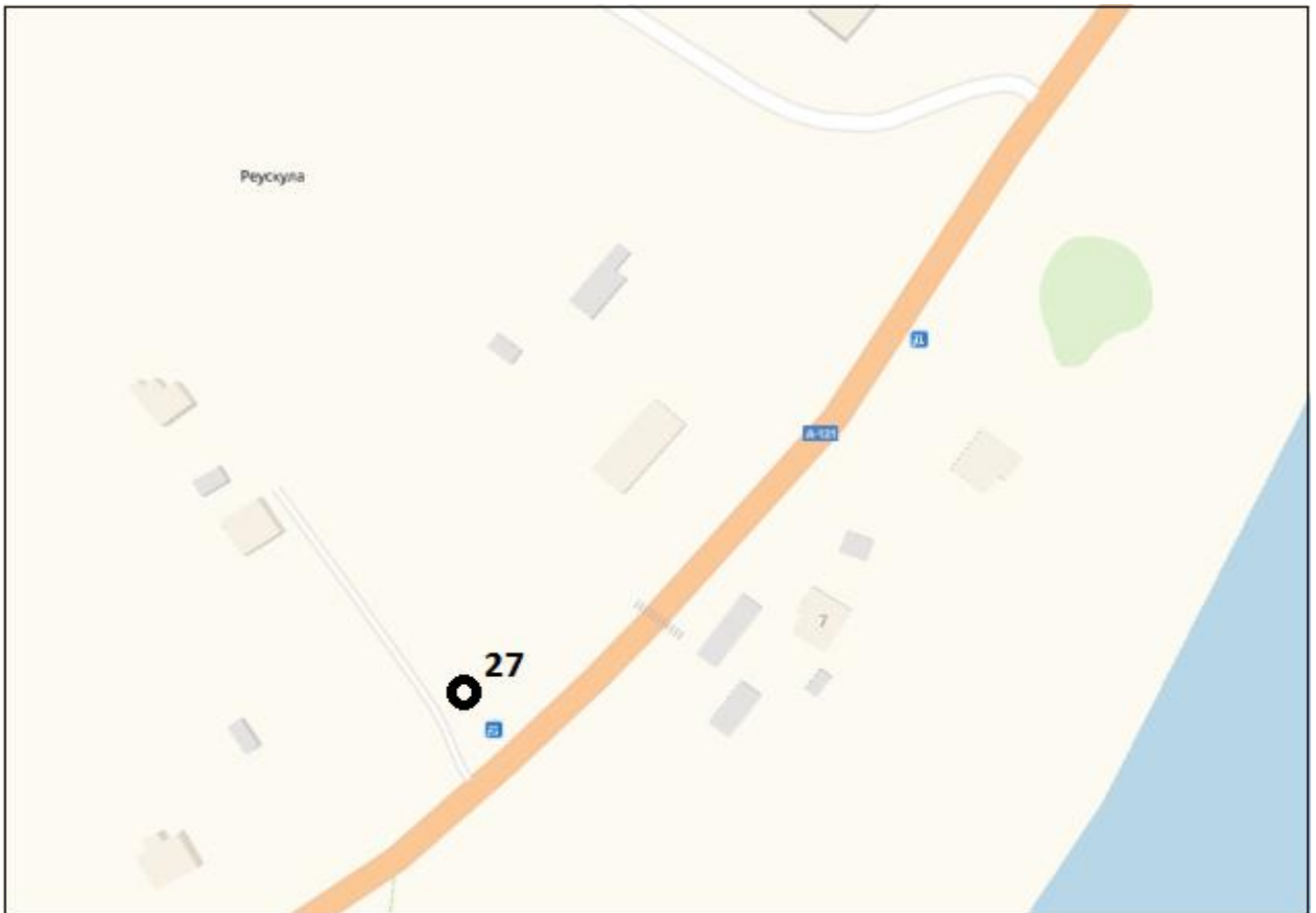
1:2000 см.

ПЛОЩАДКА 26, открытого типа,
Адрес: в районе п. Рауталаhti. 246 км. автомобильной дороги А 121 Санкт-Петербург -
Сортавала - автодорога Р21 «Кола».
Место расположения: Широта 61 36.201
Долгота 030 32.532

Ф 9 (карта 14)

Площадка 27

п. Реускула



1:2000 см.

ПЛОЩАДКА 27, открытого типа.

Адрес: п. Реускула, 246 км. автомобильной дороги А 121 Санкт-Петербург - Сортавала -
автодорога Р21 «Кола».

Место расположения: Широта 61 35.435

Долгота 030 38.163

Ф 10 (карта 15)
Площадки 28, 29
п. Куокканиэми



1:2000 см.

ПЛОЩАДКА 28, открытого типа, (собственник НГЧ РЖД)

Станция Куокканиэми, адрес: п. Куокканиэми.

Место расположения: Широта 61 39.198

Долгота 030 22.667

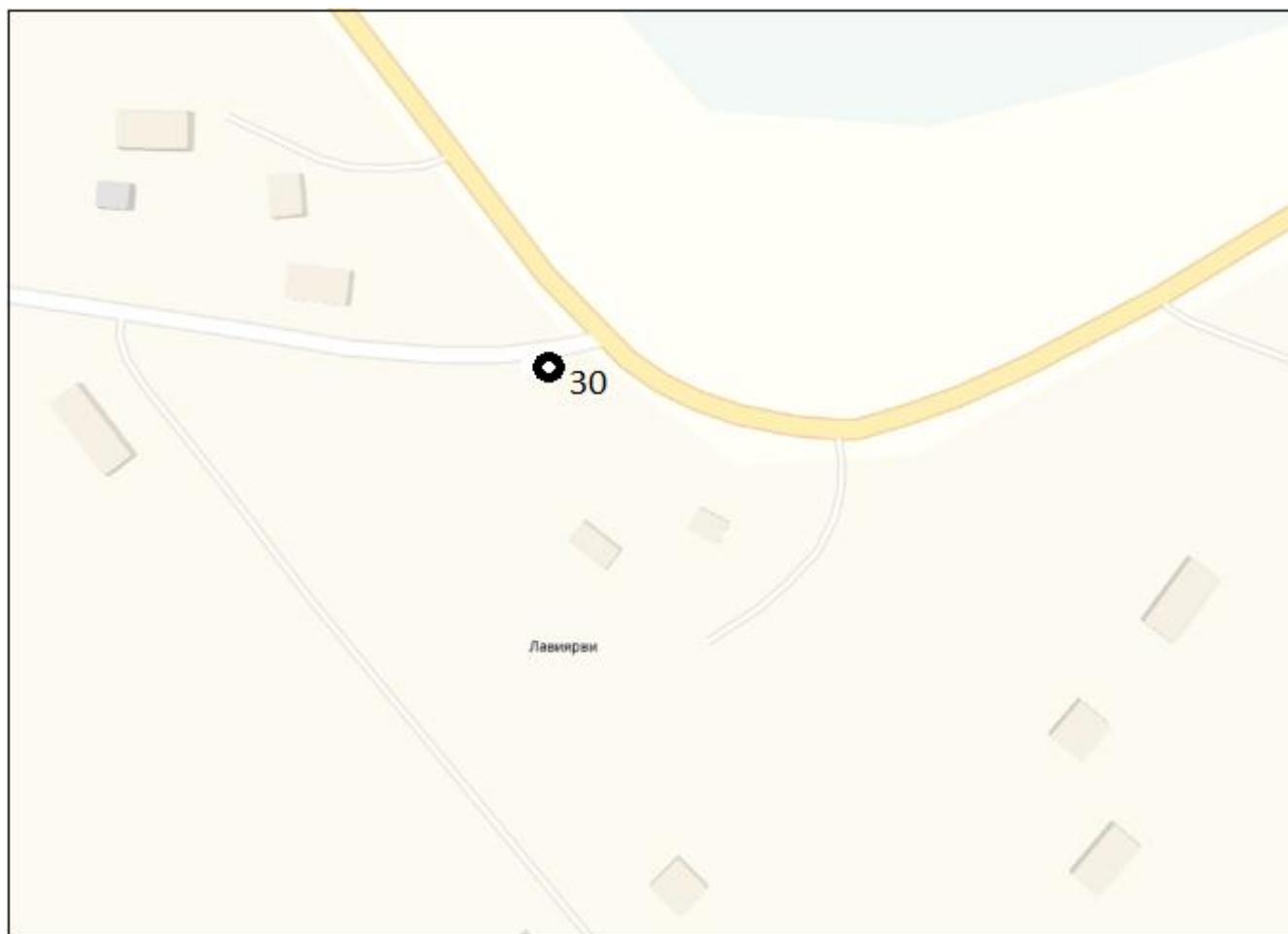
ПЛОЩАДКА 29, открытого типа.

Адрес: п. Куокканиэми.

Место расположения: Широта 61 39.272

Долгота 030 22.883

Ф 11 (карта 16)
Площадка 30
п. Лавиярви



1:2000

ПЛОЩАДКА 30, открытого типа.

Адрес: п. Лавиярви.

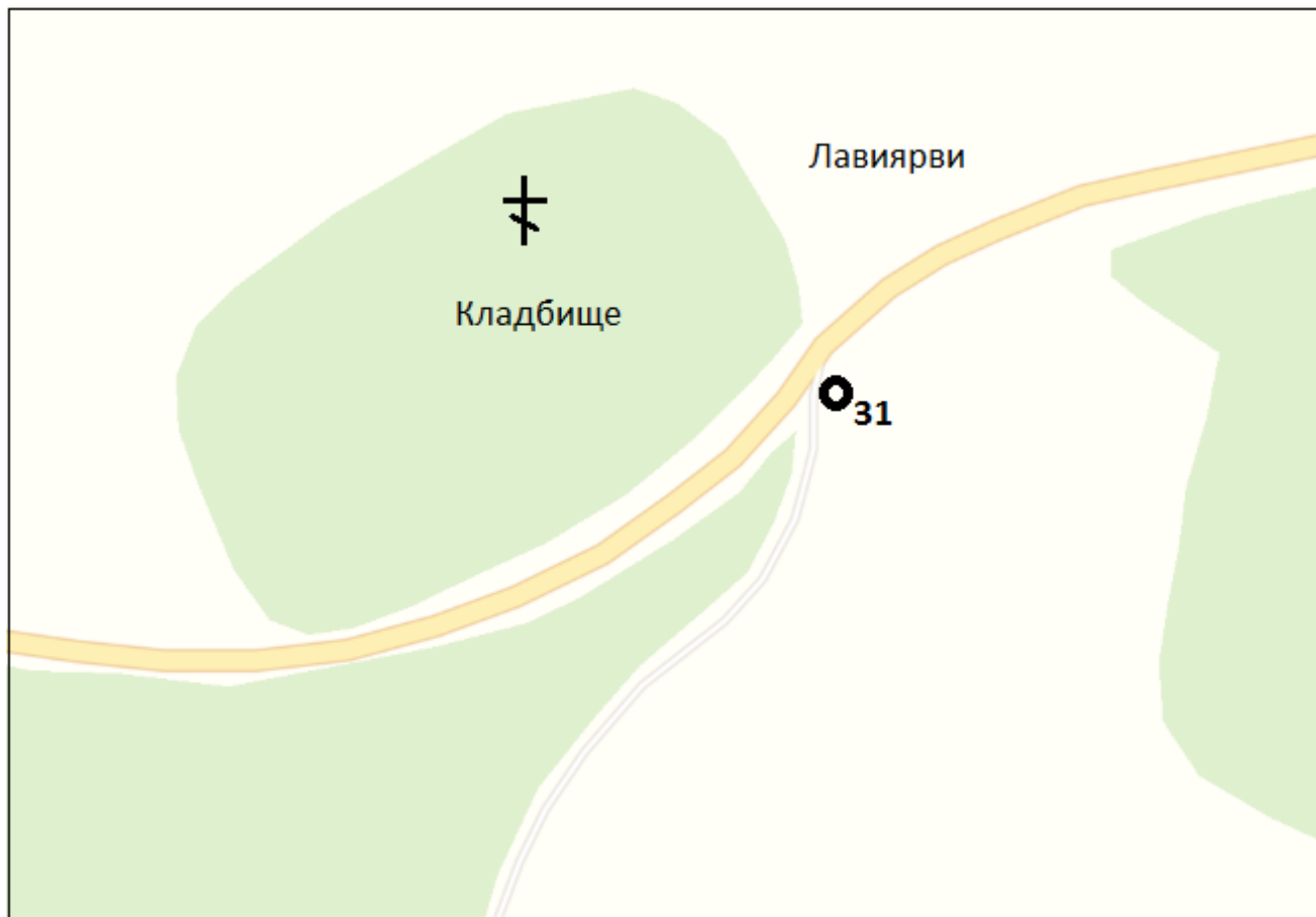
Место расположения: Широта 61 38.295

Долгота 030 26.654

Ф 11 (карта 17)

Площадка 31

п. Лавиярви



1:2000

ПЛОЩАДКА 31, открытого типа.

Адрес: в районе п. Лавиярви.

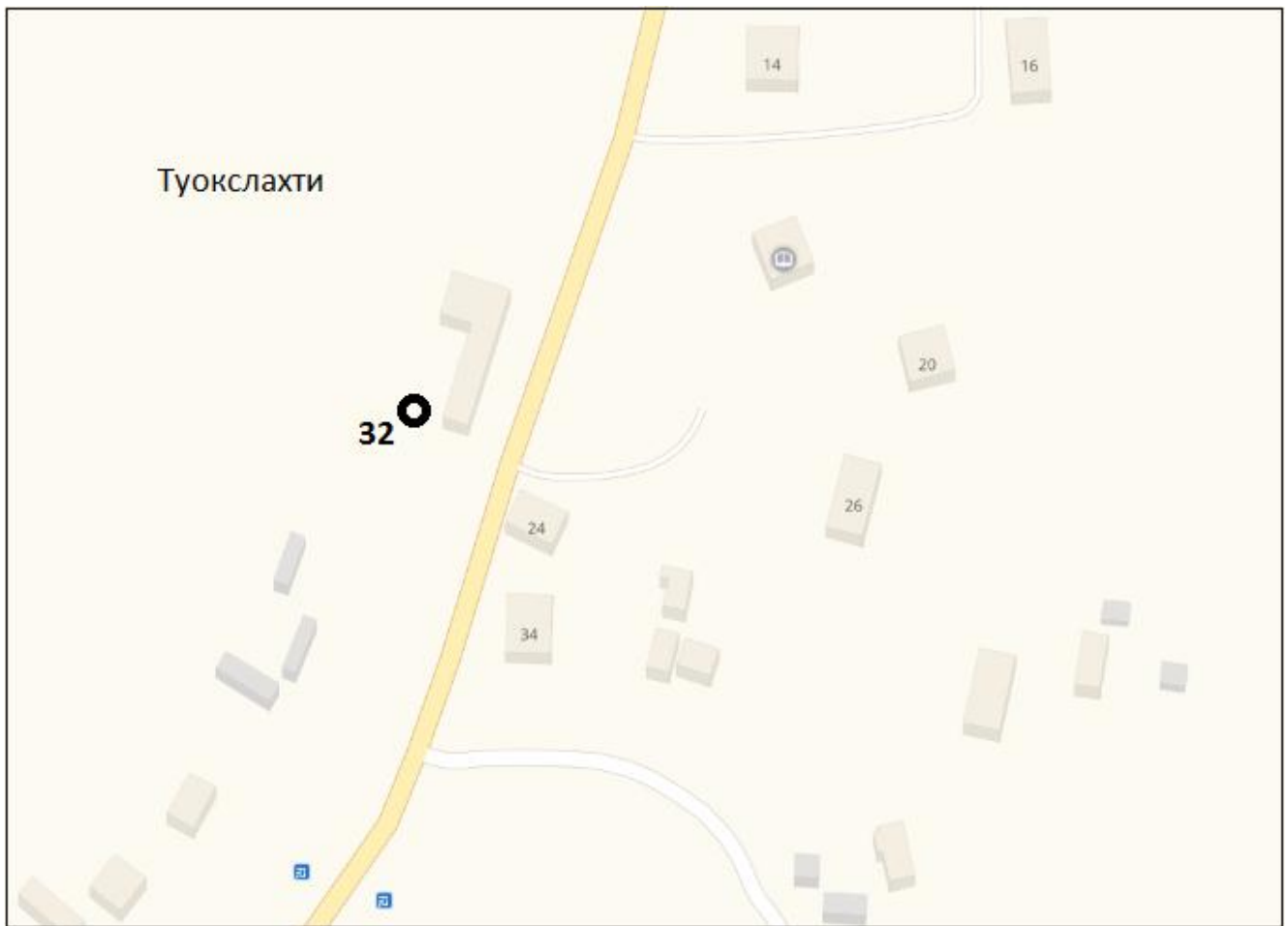
Место расположения: Широта 61 38.480

Долгота 030 28.739

Ф 12 (карта 18)

Площадка 32

п. Туокслаhti



1:2000 см.

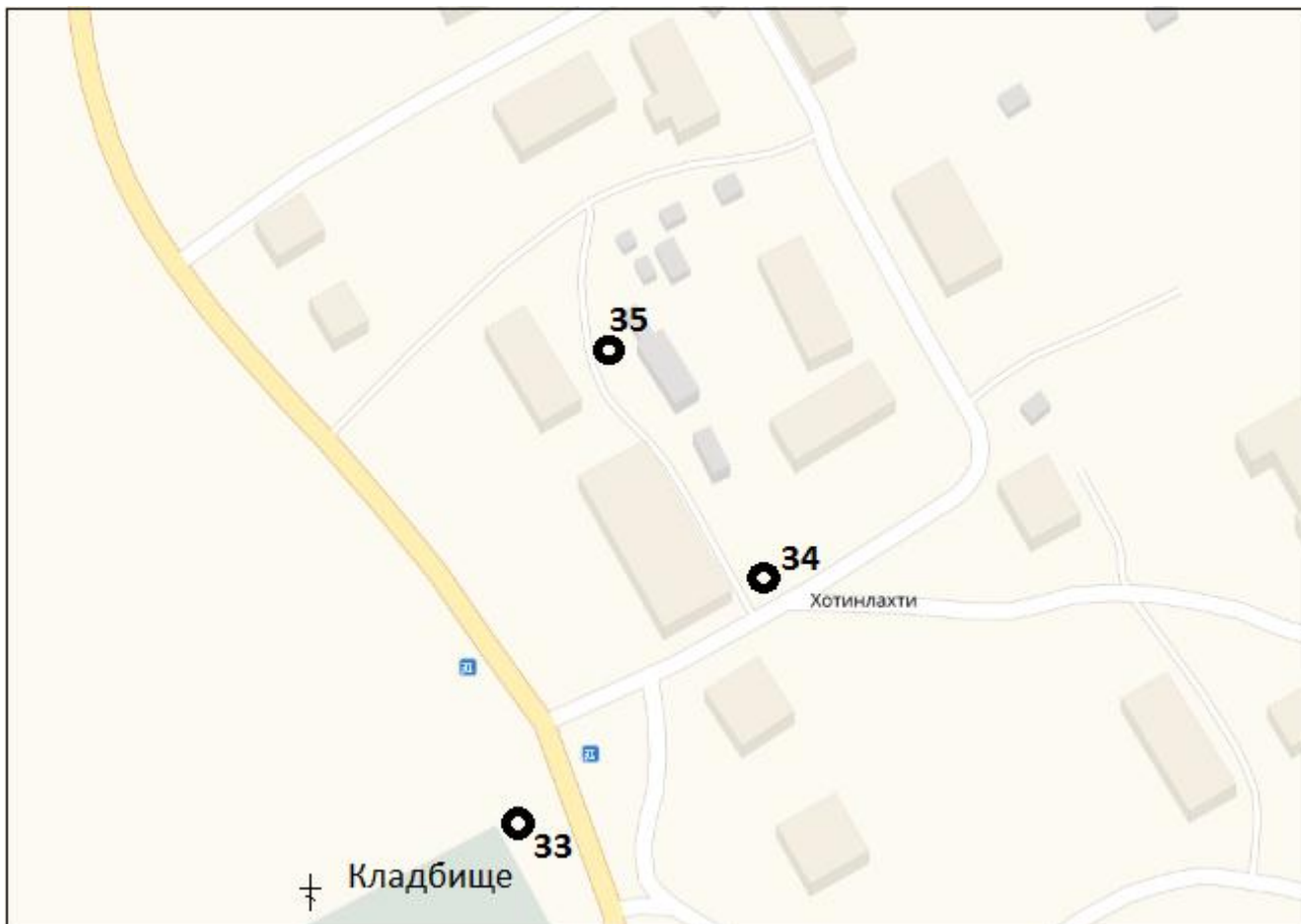
ПЛОЩАДКА 32, открытого типа.

Адрес: п. Туокслаhti д. 24.

Место расположения: Широта 61 41.664

Долгота 030 34.154

Ф 13 (карта 19)
Площадки 33, 34, 35
п. Хотинлахти



1:2000 см.

ПЛОЩАДКА 33, открытого типа, (собственник АСМР).

Кладбище, адрес: п. Хотинлахти.

Место расположения: Широта 61 41.916

Долгота 030 34.228

ПЛОЩАДКА 34, открытого типа. (собственник магазин).

Магазин адрес: п. Хотинлахти.

Место расположения: Широта 61 41.938

Долгота 030 34.294

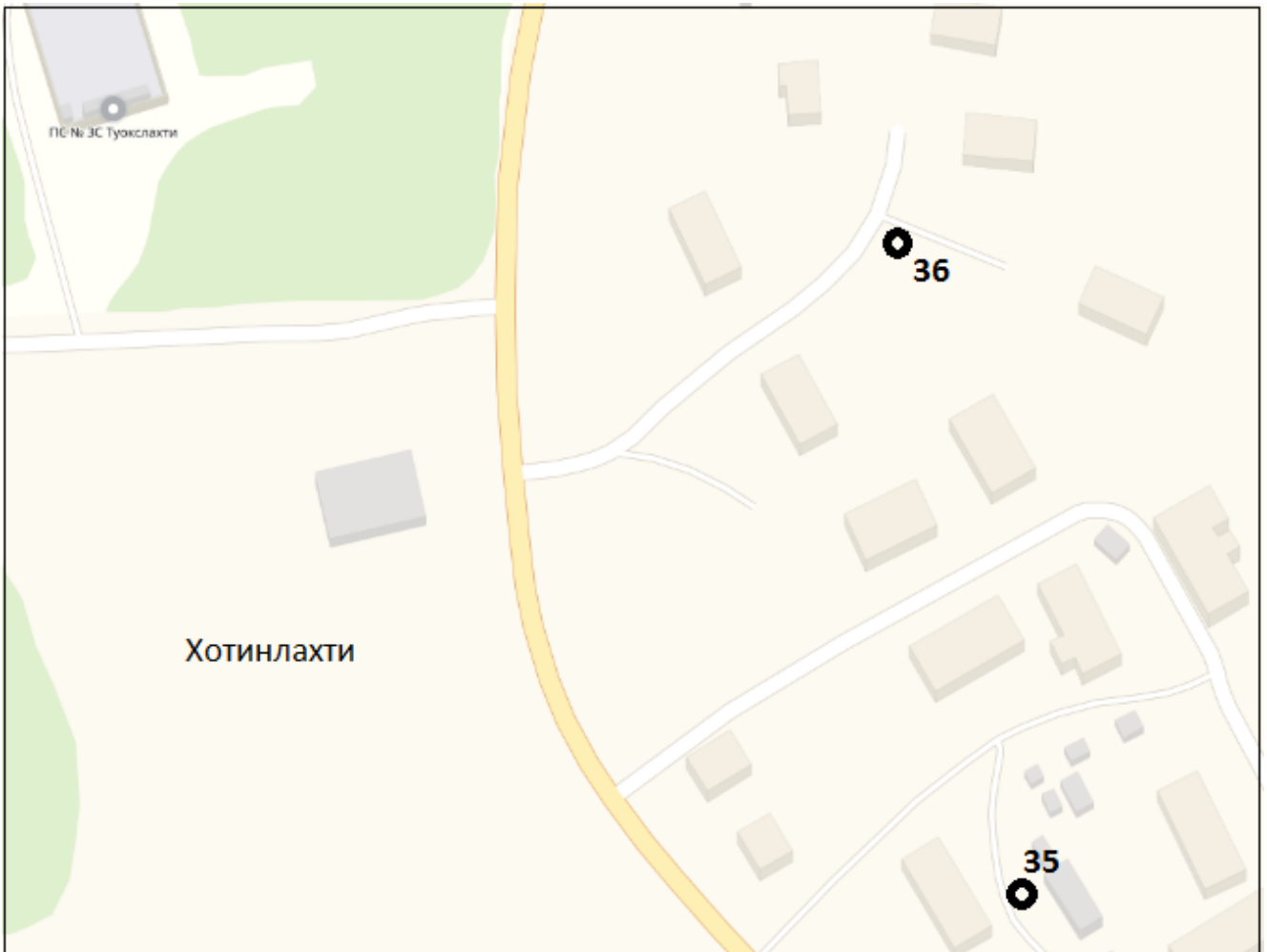
ПЛОЩАДКА 35, открытого типа.

Адрес: п. Хотинлахти.

Место расположения: Широта 61 41.973

Долгота 030 34.248

Ф 13 (карта 20)
Площадки 35, 36
п. Хотинлахти



1:2000 см.

ПЛОЩАДКА 35, открытого типа.

Адрес: п. Хотинлахти.

Место расположения: Широта 61 41.973

Долгота 030 34.248

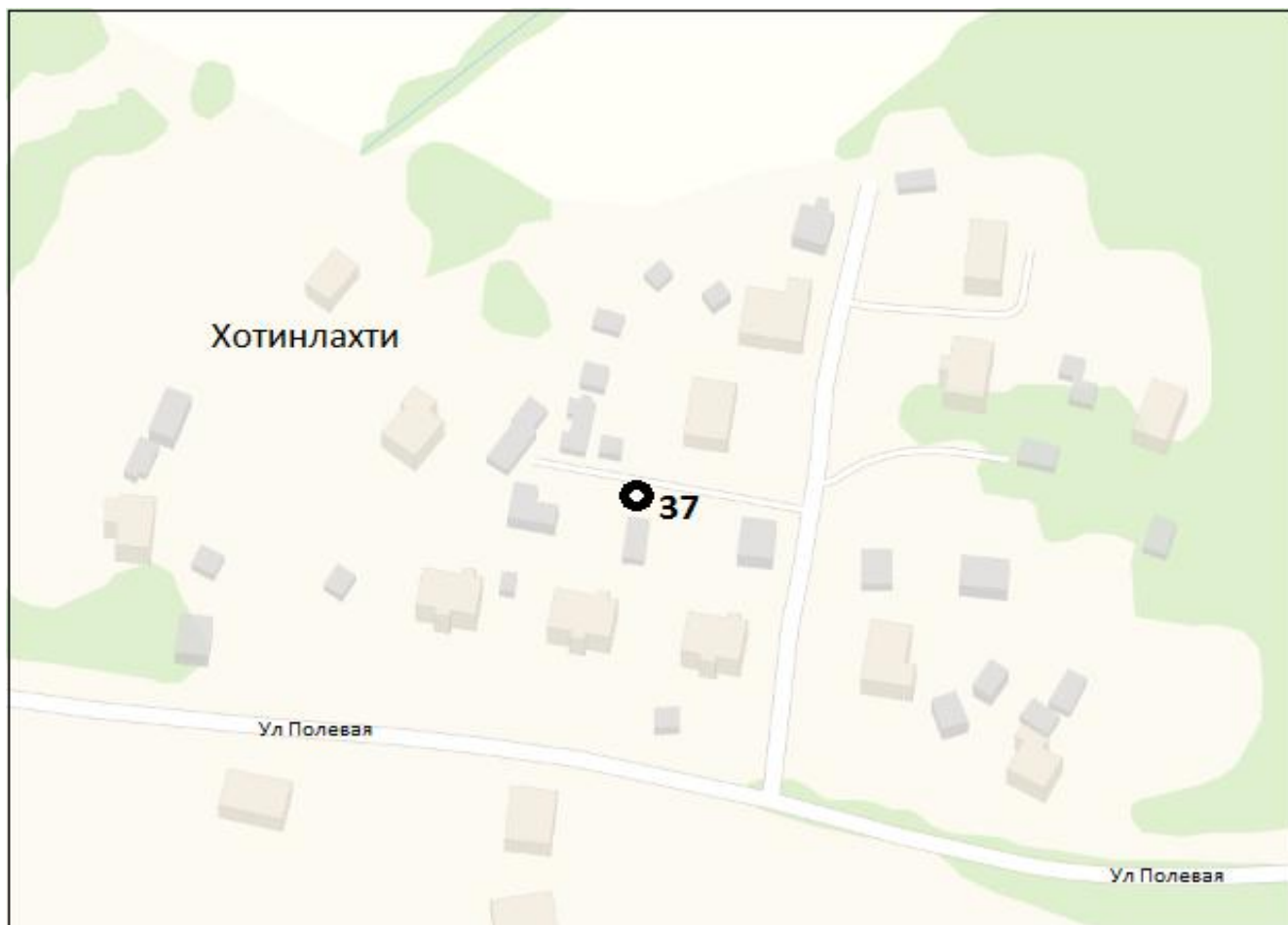
ПЛОЩАДКА 36, открытого типа.

Адрес: п. Хотинлахти.

Место расположения: Широта 61 42.043

Долгота 030 34.205

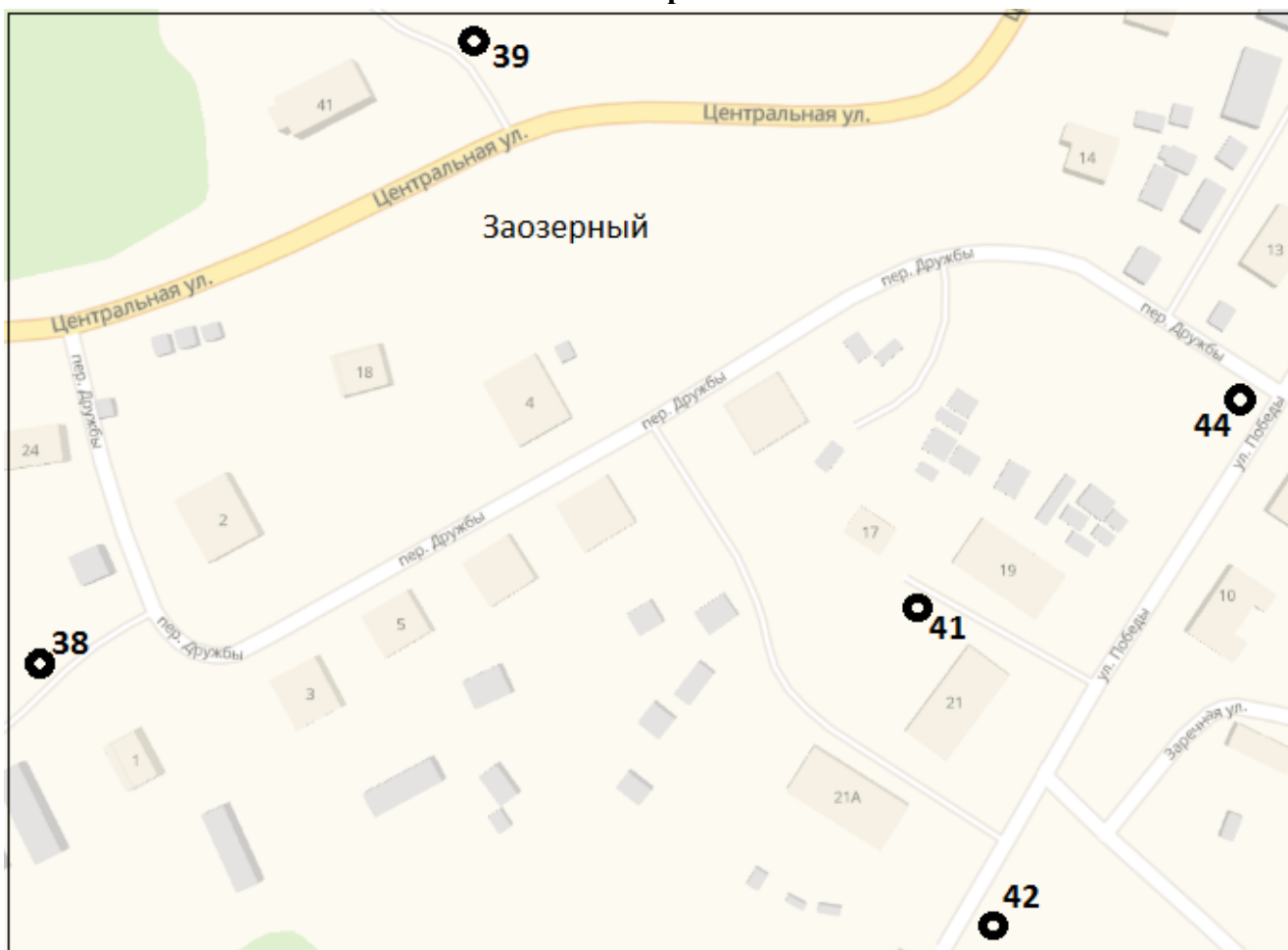
**Ф 13 (карта 21)
Площадка 37
п. Хотинлахти**



1:2000 см.

ПЛОЩАДКА 37, открытого типа.
Адрес: п. Хотинлахти, ул. Полевая.
Место расположения: Широта 61 42.074
Долгота 030 33.665

Ф 14 (карта 22)
Площадка 38, 39, 41, 42, 43
п. Заозерный



1:2000 см.

ПЛОЩАДКА 38, открытого типа.

Адрес: п. Заозерный, ул. Центральная, д. 22.

Место расположения: Широта 61 42.461
Долгота 030 36.447

ПЛОЩАДКА 39, открытого типа.

Адрес: п. Заозерный, Центральная, д. 39.

Место расположения: Широта 61 42.536
Долгота 030 36.558

ПЛОЩАДКА 41, открытого типа.

Адрес: п. Заозерный, ул. Победы, д. 21.

Место расположения: Широта 61 42.457
Долгота 030 36.637

ПЛОЩАДКА 42, открытого типа.

Клуб, адрес: п. Заозерный, ул. Победы.

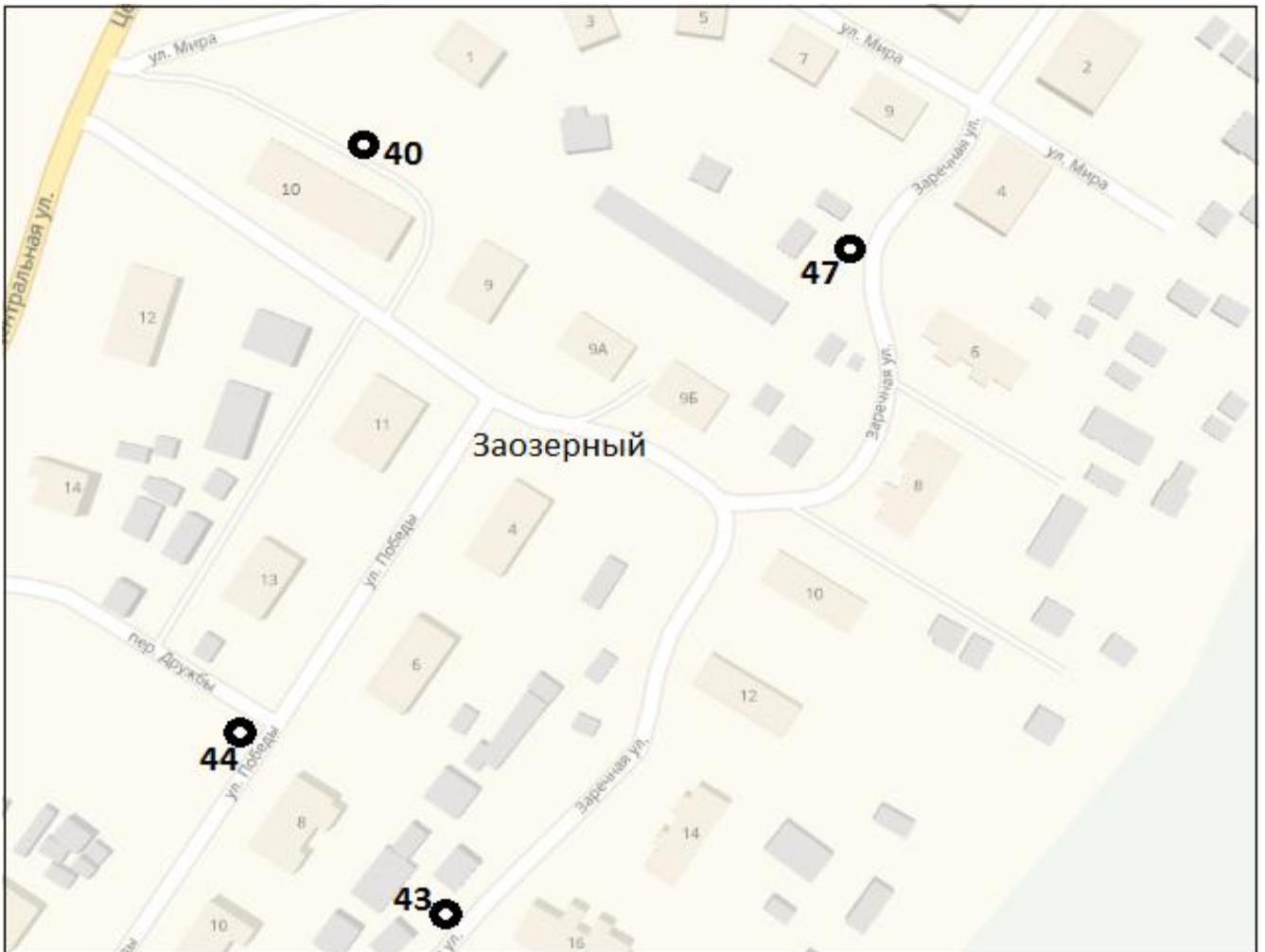
Место расположения: Широта 61 42.426
Долгота 030 36.691

ПЛОЩАДКА 44, открытого типа.

Адрес: п. Заозерный, ул. Победы, д. 13.

Место расположения: Широта 61 42.499
Долгота 030 36.773

Ф 14 (карта 23)
Площадки 40, 43, 44, 47
п. Заозерный



1:2000 см.

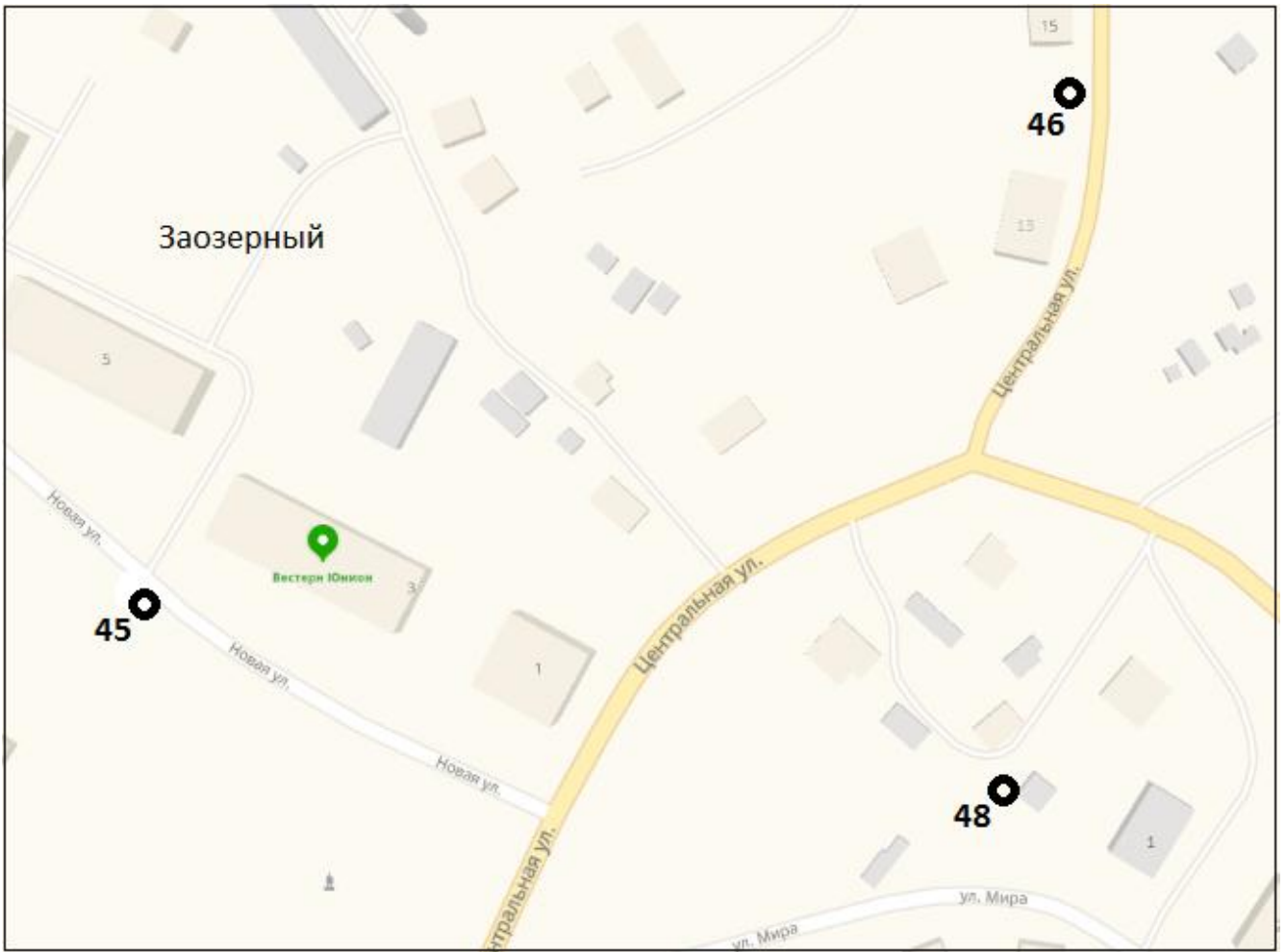
ПЛОЩАДКА 40, открытого типа, (собственник магазин).
Магазин, адрес: п. Заозерный, ул. Центральная, д. 10.
Место расположения: Широта 61 42.625
Долгота 030 36.645

ПЛОЩАДКА 43, открытого типа.
Адрес: п. Заозерный, ул. Заречная, д. 16.
Место расположения: Широта 61 42.480
Долгота 030 36.826

ПЛОЩАДКА 44, открытого типа.
Адрес: п. Заозерный, ул. Победы, д. 13.
Место расположения: Широта 61 42.499
Долгота 030 36.773

ПЛОЩАДКА 47, открытого типа.
Адрес: п. Заозерный, ул. Заречная, д. 4.
Место расположения: Широта 61 42.549
Долгота 030 36.917

Ф 14 (карта 24)
Площадка 45, 46, 48
п. Заозерный



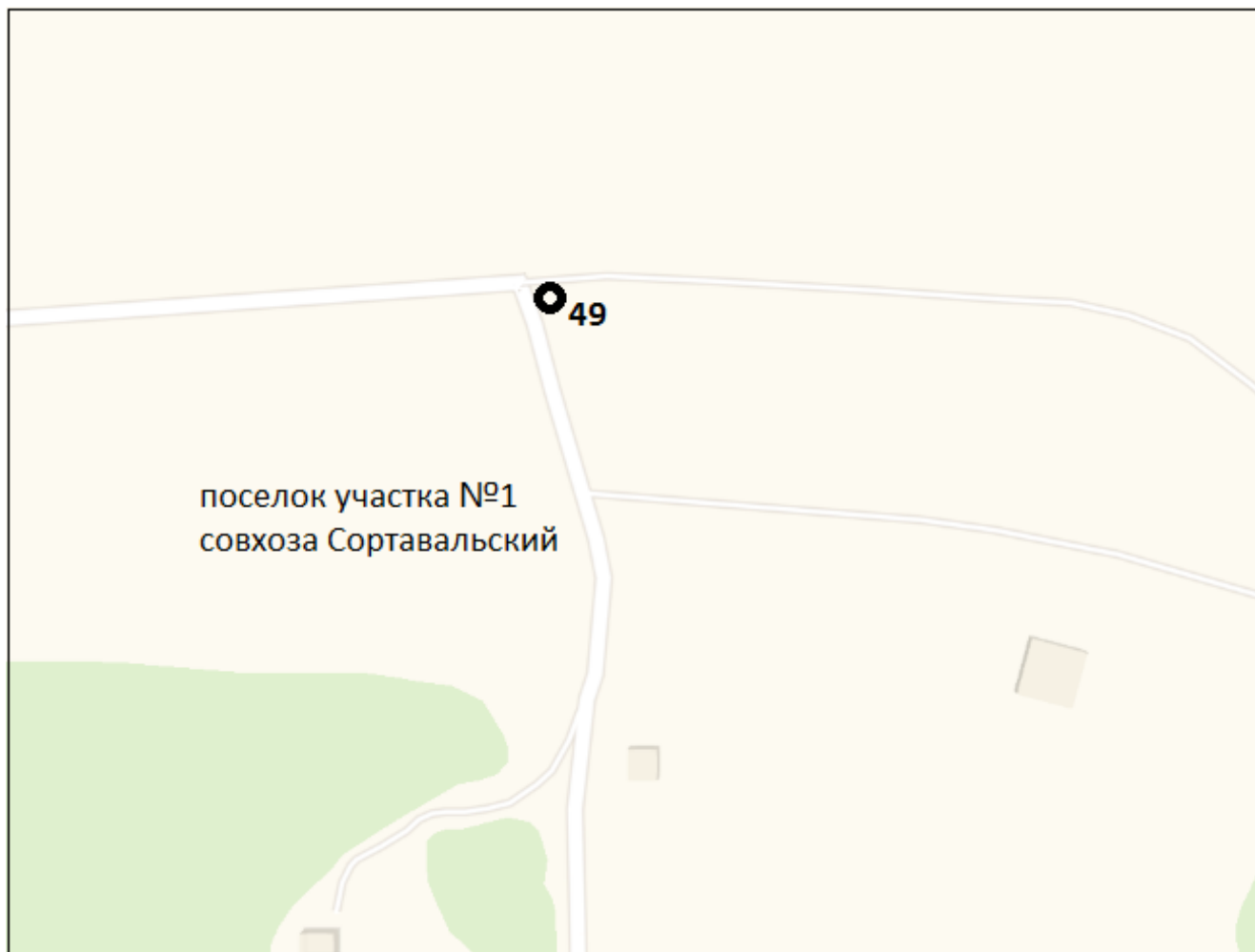
1:2000

ПЛОЩАДКА 45, открытого типа.
Адрес: п. Заозерный, ул. Новая, д. 5.
Место расположения: Широта 61 42.625
Долгота 030 36.645

ПЛОЩАДКА 46, открытого типа.
Адрес: п. Заозерный, ул. Центральная, д. 13.
Место расположения: Широта 61 42.687
Долгота 030 36.886

ПЛОЩАДКА 48, открытого типа.
Адрес: п. Заозерный, ул. Победы, д. 1.
Место расположения: Широта 61 42.588
Долгота 030 36.858

**Ф 15 (карта 25)
Площадка 49
посёлок Участка №1
совхоза Сортавальский**



1:2000 см.

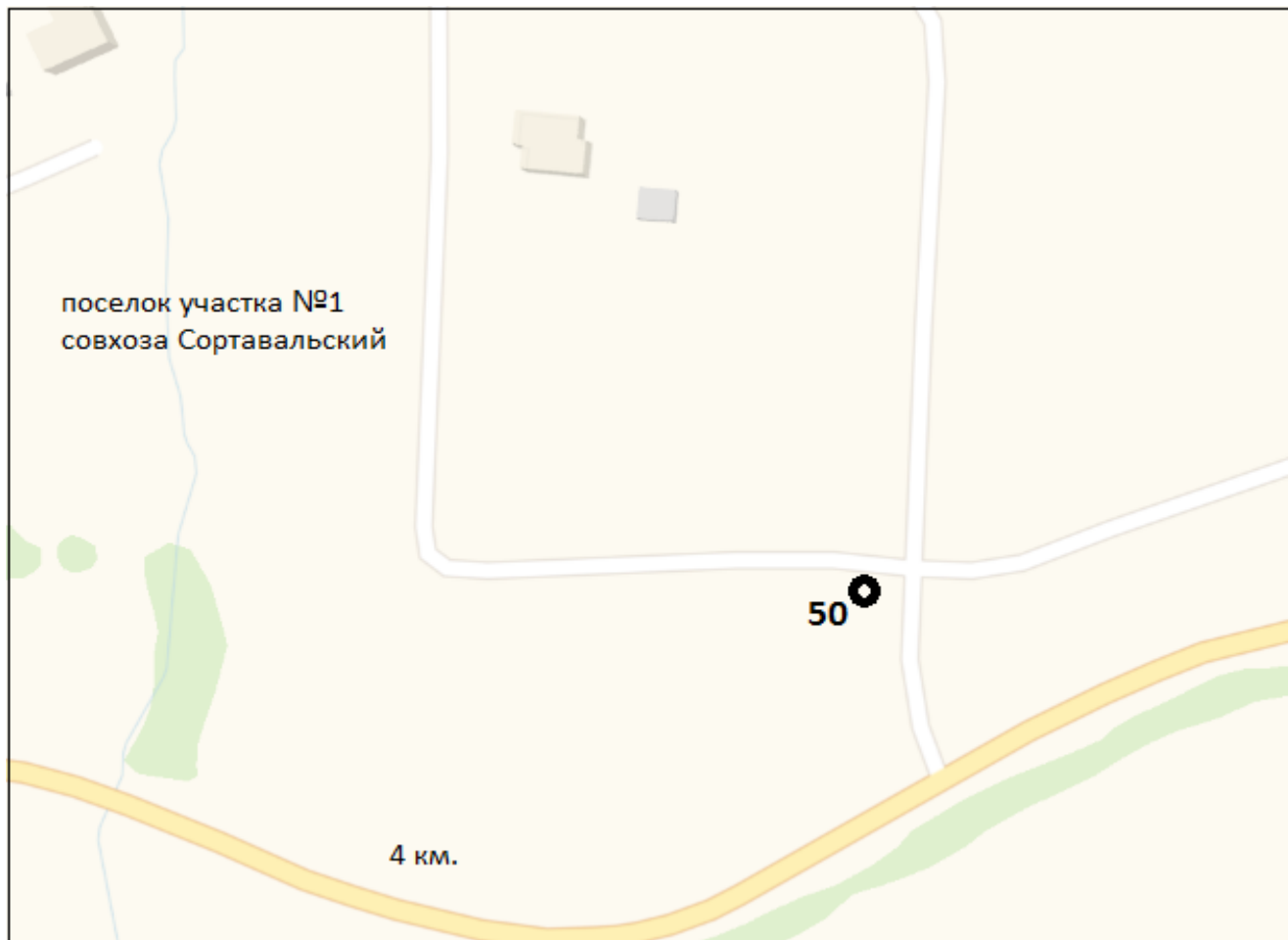
ПЛОЩАДКА 49, открытого типа.

Адрес: в районе поселка участк №1 совхоза Сортавальский.

Место расположения: Широта 61 43.034

Долгота 030 37.492

Ф 16 (карта 26)
Площадка 50
посёлок Участка №1
совхоза Сортавальский



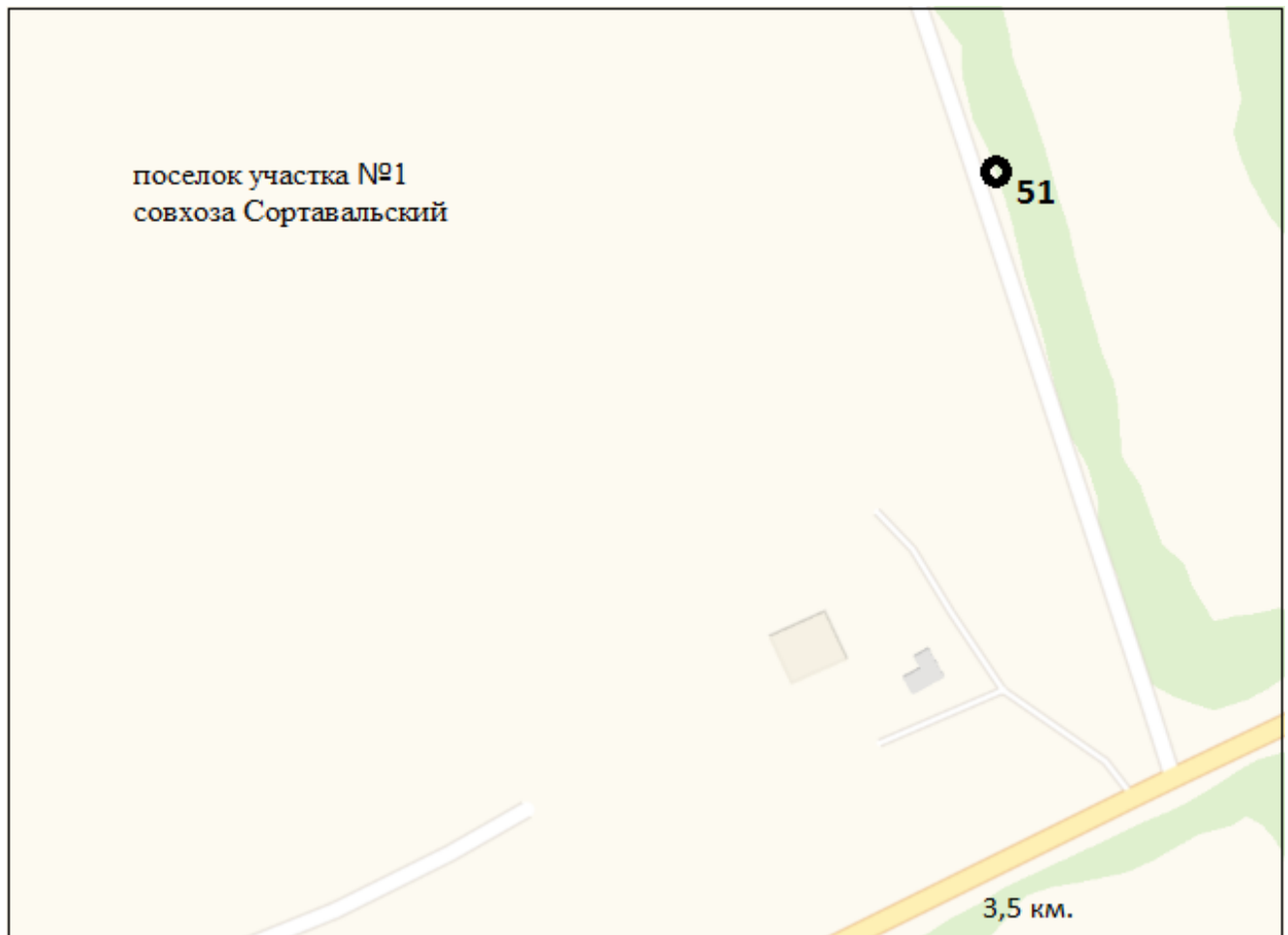
1:2000 см.

ПЛОЩАДКА 50, открытого типа.

Адрес: посёлок участка №1 совхоза Сортавальский, 4 км. автомобильной дороги Сортавала –
Заозерный.

Место расположения: Широта 61 42.720
Долгота 030 38.370

Ф 16 (карта 27)
Площадка 51
посёлок Участка №1
совхоза Сортавальский



1:2000 см.

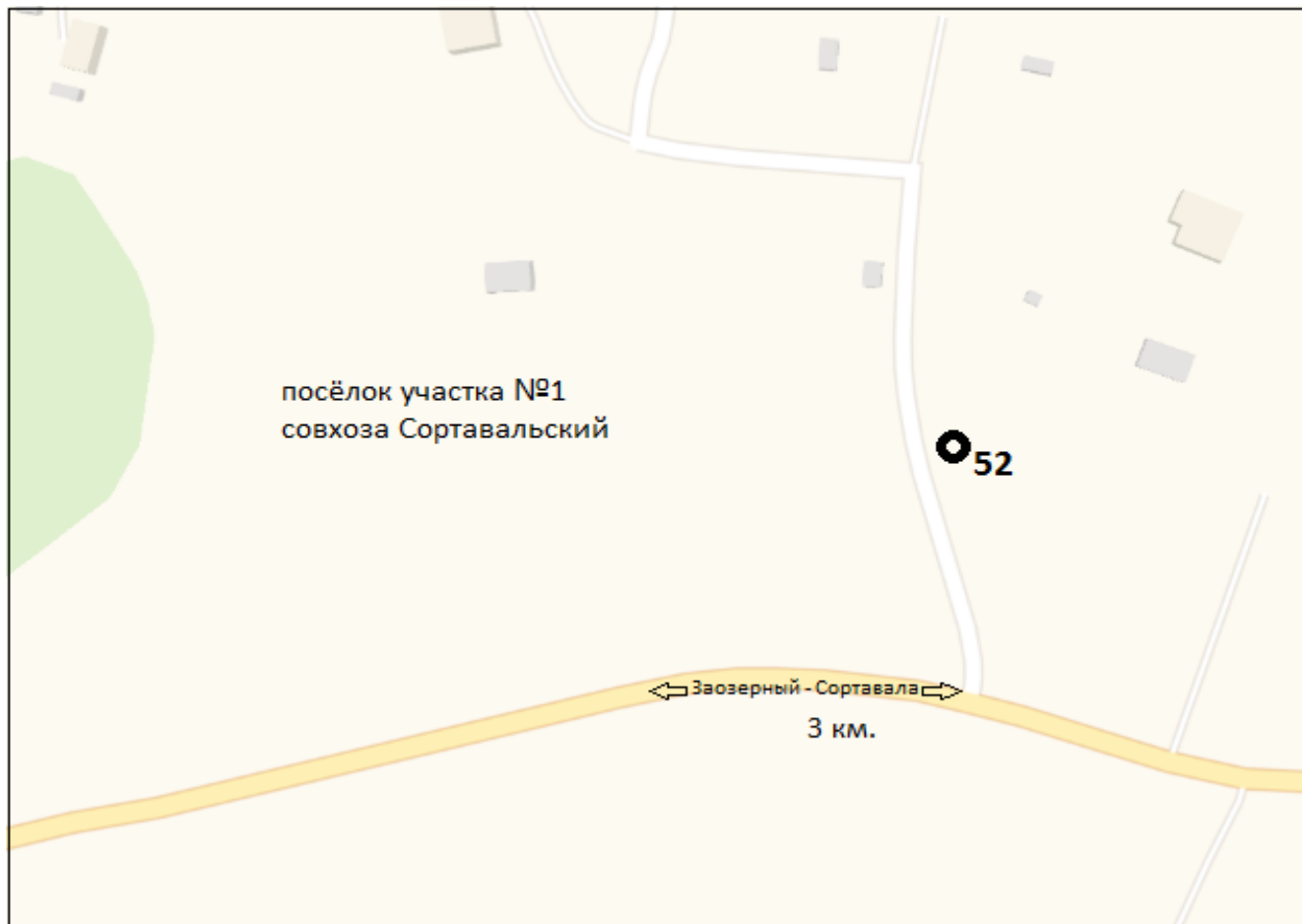
ПЛОЩАДКА 51, открытого типа.

Адрес: посёлок участка №1 совхоза Сортавальский, 3,5 км. автомобильной дороги Сортавала – Заозерный.

Место расположения: Широта 61 42.831

Долгота 030 38.666

Ф 17 (карта 28)
Площадка 52
посёлок Участка №1
совхоза Сортавальский



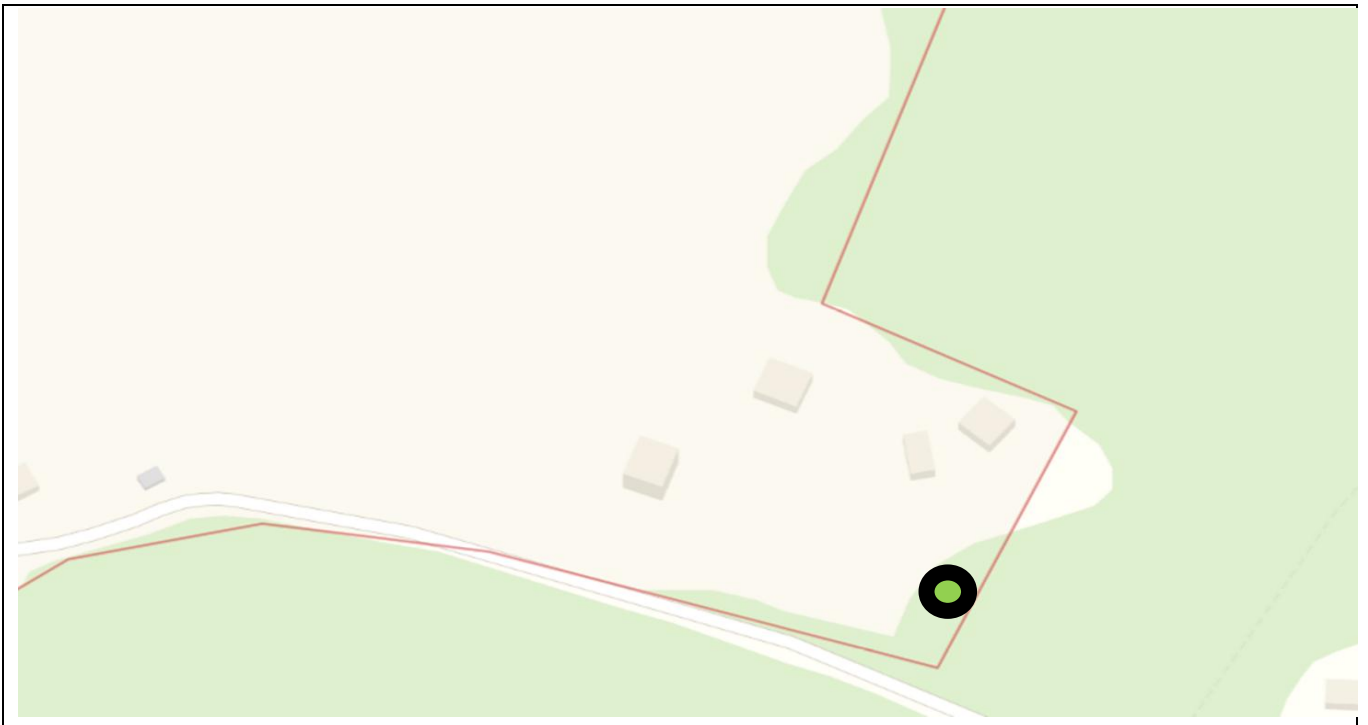
1:2000 см.

ПЛОЩАДКА 52, открытого типа.

Адрес: посёлок участка №1 совхоза Сортавальский, 3 км. автомобильной дороги Сортавала – Заозерный.

Место расположения: Широта 61 42.908
Долгота 030 39.567

Ф 18 (карта 29)
Площадка 53
посёлок Вуорио



1:2000 см

ПЛОЩАДКА 53, открытого типа, $S = 3.24 \text{ м}^2$

Адрес: посёлок Вуорио, д. 7.

Место расположения: Широта 61 39.558

Долгота 030 39.997

Ф 19 (карта 30)
Площадка 54
посёлок Вуорио

5



1:2000 см

■ ПЛОЩАДКА 54, открытого типа
Адрес: посёлок Вуорио, въезд в СНТ СН «Зеленый мыс»
Место расположения: Широта 61 65.901
Долгота 30 66.793