

**РЕКОНСТРУКЦИЯ УЧАСТКА АВТОМОБИЛЬНОЙ ДОРОГИ
ОППОЛА-РУСКЕАЛА, КМ 58 – КМ 68**

**ВНЕСЕНИЕ ИЗМЕНЕНИЙ В ДОКУМЕНТАЦИЮ ПО
ПЛАНИРОВКЕ ТЕРРИТОРИИ**

Раздел 2. Проект межевания территории

Часть 1. Основная часть проекта межевания территории


Книга 2. Проект межевания территории. Текстовая часть

10с-ПИР/22-ПМТ1.2

Том 2.1.2

2022

Обозначение	Наименование	Примечание
10с-ПИР/22-ПМТ1.2-С	Содержание тома 2.1.2	2
10с-ПИР/22-СДП	Состав документации по планировке территории	3
10с-ПИР/22-ПМТ1.2-ТЧ	Текстовая часть	4

Инв. № подл.	Изм.	Кол.уч.	Лист	№ док.	Подп.	Дата	Взам. инв. №	Подп. и дата	
									Разработал
Н.контр.	Шанина		14.11.22	Содержание тома 2.1.2					1
							ООО ПИИ «Севзапдорпроект»		

Номер тома	Обозначение	Наименование	Примечание
		Раздел 1. Проект планировки территории	
		Часть 1. Основная часть проекта планировки территории	
1.1.1	10с-ПИР/22-ППТ1.1	Книга 1. Проект планировки территории. Графическая часть	
1.1.2	10с-ПИР/22-ППТ1.2	Книга 2. Положение о размещении линейных объектов	
		Часть 2. Материалы по обоснованию проекта планировки территории	
1.2.1	10с-ПИР/22-ППТ2.1	Книга 1. Материалы по обоснованию проекта планировки территории. Графическая часть.	
1.2.2	10с-ПИР/22-ППТ2.2	Книга 2. Материалы по обоснованию проекта планировки территории. Пояснительная записка	
		Раздел 2. Проект межевания территории	
		Часть 1. Основная часть проекта межевания территории	
2.1.1	10с-ПИР/22-ПМТ1.1	Книга 1. Проект межевания территории. Графическая часть	
2.1.2	10с-ПИР/22-ПМТ1.2	Книга 2. Проект межевания территории. Текстовая часть	
		Часть 2. Материалы по обоснованию проекта межевания территории	
2.2.1	10с-ПИР/22-ПМТ2.1	Книга 1. Материалы по обоснованию проекта межевания территории. Графическая часть.	
2.2.2	10с-ПИР/22-ПМТ2.2	Книга 2. Материалы по обоснованию проекта межевания территории. Пояснительная записка	

Инв. № подл.	Н. контр.	Подп. и дата						Изм.	Колуч.	Лист	№ док.	Подп.	Дата	10с-ПИР/22-СДП	Стадия	Лист	Листов
		Взам. инв. №															
		Разработал	Силина									14.11.22	Состав документации по планировке территории			1	
		Проверил	Зайцева								14.11.22						
		Н. контр.	Шанина								14.11.22						
ООО ПИИ «Севзапдорпроект»																	

СОДЕРЖАНИЕ

Введение.....	2
1. Общая характеристика объекта строительства	4
2. Проектные решения	6
3. Перечни образуемых земельных участков.....	12
4. Перечни координат характерных точек земельных участков.....	63
5. Сведения о границах территории, применительно к которой осуществляется подготовка проекта межевания.....	189
6. Вид разрешенного использования образуемых земельных участков, предназначенных для размещения линейных объектов и объектов капитального строительства, проектируемых в составе линейного объекта, а также существующих земельных участков, занятых линейными объектами и объектами капитального строительства, входящими в состав линейных объектов, в соответствии с проектом планировки территории.....	210
7. Характеристика лесного участка, расположенного в границах зоны размещения линейного объекта.....	212
Приложение А.....	222
8. Характеристика лесного участка, расположенного в границах зоны размещения линейных объектов, подлежащих реконструкции в связи с изменением их местоположения.....	226
Приложение Б.....	233
9. Характеристика лесного участка, временно занимаемого на период строительства линейного объекта.....	235
Приложение В.....	245

Взам. инв. №										
	Подпись и дата									
Инв.№ подл.							10с-ПИР/22-ПМТ1.2-ТЧ			
	Изм.	Кол.уч.	Лист	№ док.	Подп.	Дата	Текстовая часть	Стадия	Лист	Листов
	Разработал	Силина			<i>С</i>	14.11.22			1	11
Проверил	Зайцева			<i>М</i>	14.11.22					
Н. контр.	Шанина			<i>ш-л</i>	14.11.22		ООО ПИИ «Севзапдорпроект»			

ВВЕДЕНИЕ

Проект межевания территории, предусматривающий размещение объекта: «Реконструкция участка автомобильной дороги Оппола - Рускеала, км 58 - км 68» разработан в соответствии с действующей законодательно-нормативной и методической документацией:

1. Градостроительный кодекс Российской Федерации от 29.12.2004 № 190-ФЗ.
2. Земельный кодекс Российской Федерации от 25.10.2001 № 136-ФЗ.
3. Лесной кодекс Российской Федерации от 04.12.2006 № 200-ФЗ.
4. Водный кодекс Российской Федерации от 03.06.2006 № 74-ФЗ.
5. Федеральный закон от 25.06.2002 № 73-ФЗ «Об объектах культурного наследия (памятниках истории и культуры) народов Российской Федерации».
6. Федеральный закон от 10.01.2002 № 7-ФЗ «Об охране окружающей среды».
7. Федеральный закон от 21.02.1992 № 2395-1 «О недрах».
8. Федеральный закон Российской Федерации от 17.07.2001 № 101-ФЗ «О разграничении государственной собственности на землю».
9. Федеральный закон от 20.03.2011 № 41-ФЗ «О внесении изменений в градостроительный кодекс РФ и отдельные законодательные акты РФ в части вопросов территориального планирования».
10. Федеральный закон от 08.11.2007 № 257-ФЗ «Об автомобильных дорогах и о дорожной деятельности в Российской Федерации и о внесении изменений в отдельные законодательные акты Российской Федерации».
11. Постановление Правительства РФ от 02.09.2009 № 717 «О нормах отвода земель для размещения автомобильных дорог и (или) объектов дорожного сервиса».
12. Приказ Министерства транспорта Российской Федерации (Минтранс России) от 6 июля 2012 № 199.
13. Положение о водоохранных зонах водных объектов и их прибрежных защитных полосах (Постановление правительства РФ от 23.11.1996 № 1404).
14. СП 42.13330.2016 Актуализированная редакция СНиП 2.07.01-89* «Градостроительство. Планировка и застройка городских и сельских поселений».
15. СНиП 11-04-2003 «Инструкция о порядке разработки, согласования, экспертизы и утверждения градостроительной документации».
16. СанПиН 2.2.1/2.1.1.1200-03 «Санитарно-защитные зоны и санитарная классификация предприятий, сооружений и иных объектов».

Взам. инв. №

Подп. и дата

Инв. № подл.

Изм.	Кол.уч.	Лист	№ док.	Подп.	Дата

10с-ПИР/22-ПМТ1.2-ТЧ

Лист

2

Документация по планировке территории Объекта в составе проекта планировки территории утверждена распоряжением Правительства Республики Карелия от 12.11.2021 №806р-П.

Внесение изменений в документацию по планировке территории осуществляется на основании Государственного контракта КУ РК «Управление автомобильных дорог Республики Карелия» № 10с –ПИР/22 от 24.10.2022 г.

Внесение изменений в проект межевания территории Объекта производится:

- на ПК 23+6 – ПК 23+87, ПК 29+35 – ПК 29+70, ПК 31+7 - ПК 32+28 в силу необходимости дополнительного образования земельных участков, в связи с внесением сведений о местоположении границ земельных участков с кадастровыми номерами 10:07:0030607:258, 10:07:0030607:260, 10:07:0030607:252, 10:07:0030607:251 в Единый государственный реестр недвижимости (постановка на государственный кадастровый учет);

- на ПК 65+83 - ПК 73+10 в связи с исключением из границ размещения Объекта земельного участка с кадастровым номером 10:07:0030201:154;

- на ПК 19 - ПК 20+50 в связи с разделом существующего земельного участка с кадастровым номером 10:07:0030600:5 находящимся в постоянном (бессрочном) пользовании Управления автомобильных дорог Республики Карелия, в виду расположения его в границах полосы отвода земельного участка с кадастровым номером 10:07:0030600:2, находящимся в пользовании ОАО «Российские железные дороги»;

- на ПК 87+76 в связи с оформлением публичного сервитута на земельном участке с кадастровым номером 10:07:0030106:137, в виду размещения конструктивных элементов нового примыкания.

На чертеже проекта межевания территории отображены утвержденные красные линии, предусмотренные документацией по планировке территории.

Функции Заказчика по реализации проекта возложены на КУ РК «Управление автомобильных дорог Республики Карелия».

Исходные данные предоставлены Заказчиком работ.

Взам. инв. №	
Подп. и дата	
Инв.№ подл.	

											Лист
											3
Изм.	Кол.уч.	Лист	№ док.	Подп.	Дата	10с-ПИР/22-ПМТ1.2-ТЧ					

1. ОБЩАЯ ХАРАКТЕРИСТИКА ОБЪЕКТА СТРОИТЕЛЬСТВА

Автомобильная дорога Оппола – Рускеала является дорогой общего пользования регионального значения.

Существующий участок реконструкции автомобильной дороги имеет V техническую категорию. После реконструкции автомобильная дорога получит IV техническую категорию. Зона планируемого размещения линейного объекта устанавливается на территории муниципального образования Кааламское сельское поселение Сортавальского муниципального района Республики Карелия.

Зона тяготения рассматриваемого участка км 58 – км 68 автомобильной дороги Оппола – Рускеала охватывает территорию г. Сортавала, п. Кааламо, п. Рускеала, п. Вяртсиля. Развитие этих городов и населенных пунктов окажет наибольшее влияние на объемы перевозимых по дороге грузов и интенсивности движения транспорта.

Положение трассы согласовано с заказчиком КУ РК «Управтодор РК», а так же со всеми землепользователями.

При разработке проекта были приняты следующие технические нормативы, представленные в таблице 1.1.

Таблица 1.1 - Технические нормативы проектируемого участка автомобильной дороги

Наименование показателей и проектных решений	Проектные данные
Категория автомобильной дороги	IV
Строительная длина, м	8,779 км
Число полос движения, шт.	2
Ширина проезжей части, м	6,0 м
Ширина полосы движения, м	3,0 м
Ширина земляного полотна, м	10,0 м
Ширина обочин, м	2,0 м
Тип дорожной одежды	капитальный
Вид покрытия	асфальтобетон
<u>По ГОСТ 33475-2015:</u>	
Наименьший радиус кривых в плане	300 м
Наименьший радиус кривых в продольном профиле:	

Взам. инв. №

Подпись и дата

Инв. № ориг.

Изм.	Кол.уч.	Лист	№ док	Подпись	Дата

10с-ПИР/22-ПМТ1.2-ТЧ

Лист

4

Наименование показателей и проектных решений	Проектные данные
выпуклых	5000 м
вогнутых	2000 м
Расчетная скорость	80 км/ч
Максимальный продольный уклон	60 ‰
Наименьшее расстояние видимости для остановки	150 м
<u>По СП 396.1325800.2018 (в населенных пунктах):</u>	
Наименьший радиус кривых в плане	60 м
Наименьший радиус кривых в продольном профиле:	
выпуклых	600 м
вогнутых	250 м
Расчетная скорость	40 км/ч
Максимальный продольный уклон	80 ‰
Наименьшее расстояние видимости для остановки	50 ‰

Изм.	Кол.уч.	Лист	№ док	Подпись	Дата

Взам. инв. №

Подпись и дата

Изм. № ориг.

10с-ПИР/22-ПМТ1.2-ТЧ

Лист

5

2. ПРОЕКТНЫЕ РЕШЕНИЯ

На основании ст. 43 Градостроительного кодекса РФ подготовка проектов межевания территории осуществляется для:

- 1) определения местоположения границ образуемых и изменяемых земельных участков;
- 2) установления, изменения, отмены красных линий для застроенных территорий, в границах которых не планируется размещение новых объектов капитального строительства, а также для установления, изменения, отмены красных линий в связи с образованием и (или) изменением земельного участка, расположенного в границах территории, применительно к которой не предусматривается осуществления деятельности по комплексному и устойчивому развитию территории, при условии, что такие установление, изменение, отмена влекут за собой исключительно изменение границ территории общего пользования.

Испрашиваемая зона планируемого размещения участка автомобильной дороги Оппола - Рускеала, км 58 - км 68 (далее - Объект строительства) состоит из земель, занимаемых для реконструкции основной дороги, примыканий и транспортных развязок, размещения линейных объектов, подлежащих реконструкции в связи с изменением их местоположения, в том числе во временное пользование на период строительства Объекта.

Граница зоны планируемого размещения, необходимая для размещения участка автомобильной дороги Оппола - Рускеала, км 58 - км 68, определена согласно Нормам отвода земель для размещения автомобильных дорог и (или) объектов дорожного сервиса, утвержденных постановлением Правительства РФ от 02.09.2009 № 717, и подтверждена продольным профилем и типовыми поперечными профилями земляного полотна дороги. Ширина полосы отвода, необходимая для размещения дороги и сооружений на ней, определяется исходя из ширины земляного полотна, высоты насыпей и глубины выемок, крутизны откосов, наличия искусственных сооружений, примыканий транспортных развязок, размещения водоотводных сооружений, а также обеспечения боковой видимости дороги (25 м от кромки проезжей части).

Образование земельных участков для размещения Объекта строительства осуществляется исключительно в соответствии с утвержденным проектом межевания территории. Проект межевания территории разработан с учетом требований к образуемым и измененным земельным участкам, установленных земельным законодательством. Проектом межевания территории предусмотрено образование земельных участков путем раздела, в том числе с сохранением в измененных границах исходного, а также путем образования из земель, находящихся в государственной собственности.

В соответствии с проектом межевания территории, для размещения Объекта строительства, будут образованы земельные участки из земель различных категорий: «земли промышлен-

Изм.	Кол.уч.	Лист	№ док	Подпись	Дата

Изм.	Кол.уч.	Лист	№ док	Подпись	Дата

10с-ПИР/22-ПМТ1.2-ТЧ

Лист

6

участков на кадастровом плане территории в зоне планируемого размещения линейного объекта «Реконструкция участка автомобильной дороги Оппола-Рускеала, км 58- км 68;

- образовать новый земельный участок путем раздела с сохранением исходного земельного участка в измененных границах, земельного участка с кадастровым номером 10:07:0030600:5 в границах участка занятого полосой отвода Российских железных дорог – «Перечень образуемых земельных участков расположенных в границах полосы отвода Российских железных дорог в целях реализации проекта: «Реконструкция участка автомобильной дороги Оппола-Рускеала, км 58- км 68»».

Сведения о земельных участках, занятых существующей автомобильной дорогой регионального значения Оппола-Рускеала и расположенных в границах резервируемых земель, представлены в «Перечне земельных участков существующих автомобильных дорог, расположенных в границах резервируемых земель в целях обеспечения реализации объекта: «Реконструкция участка автомобильной дороги Оппола-Рускеала, км 58 – км 68»».

Сведения о земельном участке с К№ 10:07:0030106:3У1, в отношении которого распоряжением № 5087-М/20р от 19.07.22 Министерства имущественных и земельных отношений утверждена схема расположения на кадастровых планах территории представлены в Перечне зон предполагаемого к установлению публичного сервитута, земельных участков, образование которых предусмотрено схемой расположения земельных участков на кадастровом плане территории в зоне планируемого размещения линейного объекта: «Реконструкция участка автомобильной дороги Оппола-Рускеала, км 58- км 68»»

Сведения о земельном участке с К№ 10:07:0030607:3У1, в отношении которого распоряжением № 6837-М/20р от 05.10.22 утверждена схема расположения на кадастровом плане территории, не учитываются в проекте межевания территории по причине:

- схема расположения земельного участка утверждена позднее принятия распоряжения Министерства имущественных и земельных отношений РК № 666-р от 06.09.2022 о резервировании земельных участков для размещения автомобильной дороги.

В проведении кадастрового учета в отношении данного участка Управлением Росреестра отказано.

Земельные участки, сведения о которых представлены в «Перечне образуемых земельных участков, расположенных в границах зоны планируемого размещения линейного объекта: «Реконструкция участка автомобильной дороги Оппола-Рускеала, км 58 – км 68»», будут отнесены к территориям общего пользования.

В соответствии с Классификатором видов разрешенного использования земельных участков, утвержденным приказом Росреестра "Об утверждении классификатора видов

Индв.№ ориг.	Взам. инв. №
	Подпись и дата

Изм.	Кол.уч.	Лист	№ док	Подпись	Дата

разрешенного использования земельных участков" от 10.11.2022 № П/0412, планируемый к установлению вид разрешенного использования земельных участков, попадающих в границы проектируемого Объекта строительства:

- для земельных участков, расположенных за границами населенных пунктов – «Размещение автомобильных дорог», код 7.2.1 (размещение автомобильных дорог за пределами населенных пунктов и технически связанных с ними сооружений, придорожных стоянок (парковок) транспортных средств в границах городских улиц и дорог, за исключением: отдельно стоящих и пристроенных гаражей, в том числе подземных, предназначенных для хранения автотранспорта, в том числе с разделением на машино-места, постоянных или временных гаражей, стоянок для хранения служебного автотранспорта, используемого в целях обеспечения удовлетворения бытовых, социальных и духовных потребностей человека, а также извлечения прибыли на основании торговой, банковской и иной предпринимательской деятельности, а также для стоянки и хранения транспортных средств общего пользования, в том числе в депо, стоянок транспортных средств, осуществляющих перевозки людей по установленному маршруту, а также некапитальных сооружений, предназначенных для охраны транспортных средств; размещение объектов, предназначенных для размещения постов органов внутренних дел, ответственных за безопасность дорожного движения.);

- для земельных участков, расположенных в границах населенных пунктов – «Улично-дорожная сеть», код 12.0.1 (размещение объектов улично-дорожной сети: автомобильных дорог, трамвайных путей и пешеходных тротуаров в границах населенных пунктов, пешеходных переходов, бульваров, площадей, проездов, велодорожек и объектов велотранспортной и инженерной инфраструктуры; размещение придорожных стоянок (парковок) транспортных средств в границах городских улиц и дорог, за исключением: отдельно стоящих и пристроенных гаражей, в том числе подземных, предназначенных для хранения автотранспорта, в том числе с разделением на машино-места, постоянных или временных гаражей, стоянок для хранения служебного автотранспорта, используемого в целях обеспечения удовлетворения бытовых, социальных и духовных потребностей человека, а также извлечения прибыли на основании торговой, банковской и иной предпринимательской деятельности, а также для стоянки и хранения транспортных средств общего пользования, в том числе в депо, стоянок транспортных средств, осуществляющих перевозки людей по установленному маршруту, а также некапитальных сооружений, предназначенных для охраны транспортных средств);

- для земельных участков, образуемых с целью размещения линейных объектов, подлежащих реконструкции в связи с изменением их местоположения – «Предоставление коммунальных услуг», код 3.1.1 (Размещение зданий и сооружений, обеспечивающих поставку воды, тепла, электричества, газа, отвод канализационных стоков, очистку и уборку объектов недвижимости

Взам. инв. №	
Подпись и дата	
Инв. № орг.	

Изм.	Кол.уч.	Лист	№ док	Подпись	Дата	10с-ПИР/22-ПМТ1.2-ТЧ				Лист
										10

(котельных, водозаборов, очистных сооружений, насосных станций, водопроводов, линий электропередач, трансформаторных подстанций, газопроводов, линий связи, телефонных станций, канализаций, стоянок, гаражей и мастерских для обслуживания уборочной и аварийной техники, сооружений, необходимых для сбора и плавки снега).

В связи со строительством объекта вне границ населенных пунктов планируется установление придорожной полосы автомобильной дороги общего пользования регионального значения шириной 50 м.

Изм.	Кол.уч.	Лист	№ док	Подпись	Дата

Изм.	Кол.уч.	Лист	№ док	Подпись	Дата

10с-ПИР/22-ПМТ1.2-ТЧ

Лист

11

3 ПЕРЕЧНИ ОБРАЗУЕМЫХ ЗЕМЕЛЬНЫХ УЧАСТКОВ

Таблица 3.1 – Перечень образуемых земельных участков, расположенных в границах зоны планируемого размещения линейного объекта: Реконструкция участка автомобильной дороги Оппола-Рускеала, км 58 – км 68»

Местоположение (адрес)	Кадастровый номер (квартал) исходного земельного участка	Категория земель	Вид разрешенного использования	Вид права	Землепользователь (правообладатель)	Площадь исходного земельного участка, кв.м	Условный номер образуемого земельного участка	Планируемый вид разрешенного использования	Планируемая категория земель	Площадь, кв.м	Номера характерных точек образуемых земельных участков	Способ образования	Примечание
Республика Карелия, Сортавальский муниципальный район, Сортавальское лесничество, Рускеальское участковое лесничество	10:00:0000000:15	Земли лесного фонда	Для ведения лесного хозяйства	Собственность Аренда (в том числе, субаренда)	Российская Федерация КРОО ОиР «Охота и рыбалка в Карелии»	1 175 486 670	10:00:0000000:15:3У1	Размещение автомобильных дорог	Земли промышленности, энергетики, транспорта, связи, радиовещания, телевидения, информатики, земли для обеспечения космической деятельности, земли обороны, безопасности и земли иного специального назначения	1	н1243- н1243	Раздел с сохранением исходного	Относится к территории общего пользования
							10:00:0000000:15:3У2			1517	н657- н657		
							10:00:0000000:15:3У3			2088	н717- н722- н677- н676-н675-н674- н673-н672-н671- н717		
							10:00:0000000:15:3У4			1926	н689-н697-н689		
							10:00:0000000:15:3У5			3606	н704-н727-н724- н706-н705-н704		
							10:00:0000000:15:3У6			2604	н768-н770-н776- н769-н768		
							10:00:0000000:15:3У7			4517	н790-н799-н790		
							10:00:0000000:15:3У8			360	н816-н827-н828- н819-н818-н817- н816		
							10:00:0000000:15:3У9			22601	н829-н849-н885- н830-н829; н886- н886		
							10:00:0000000:15:3У10			1826	н840-н845-н848- н841-н840		
							10:00:0000000:15:3У11			1323	н946-н955-н946		
							10:00:0000000:15:3У12			16777	956-н989-н956		
							10:00:0000000:15:3У13			21316	н990-н1026-н990		
							10:00:0000000:15:3У14			45	н1028-н1053- н1029-н1028		
							10:00:0000000:15:3У15			2768	н1030-н1054- н1057-н1035- н1034-н1033- н1032-н1031- н1030		
							10:00:0000000:15:3У16			23	н1037-н1058- н1038-н1037		
							10:00:0000000:15:3У17			29570	н1072-н1120- н1148-н1073- н1072		
Республика Карелия, Сортавальский муниципальный район, Кааламское сельское поселение	10:07:0000000	Земли сельскохозяйственного назначения	-	Государственная собственность до разграничения	-	-	10:07:0000000:3У1	Размещение автомобильных дорог	Земли промышленности, энергетики, транспорта, связи, радиовещания, телевидения, информатики, земли для обеспечения космической деятельности, земли обороны,	996	н6-н12-н6	Раздел с сохранением исходного	Относится к территории общего пользования

Взам. инв. №

Подл. и дата

Инв. № подл.

Изм.	Колуч.	Лист	№ док.	Подпись	Дата

10с-ПИР/22-ПМТ1.2-ТЧ

Лист

12

Местоположение (адрес)	Кадастровый номер (квартал) исходного земельного участка	Категория земель	Вид разрешенного использования	Вид права	Землепользователь (правообладатель)	Площадь исходного земельного участка, кв.м	Условный номер образуемого земельного участка	Планируемый вид разрешенного использования	Планируемая категория земель	Площадь, кв.м	Номера характерных точек образуемых земельных участков	Способ образования	Примечание
									безопасности и земли иного специального назначения				
Республика Карелия, Сортавальный муниципальный район, Кааламское сельское поселение	10:07:0030813:165	Земли сельскохозяйственного назначения	Для сельскохозяйственного использования	Государственная собственность	-	135000	10:07:0030813:165:3У1	Размещение автомобильных дорог	Земли промышленности, энергетики, транспорта, связи, радиовещания, телевидения, информатики, земли для обеспечения космической деятельности, земли обороны, безопасности и земли иного специального назначения	1207	н1-н5-н1	Раздел с сохранением исходного	Относится к территории общего пользования
Республика Карелия, Сортавальный муниципальный район, Кааламское сельское поселение	10:07:0030812:68	Земли сельскохозяйственного назначения	Для сельскохозяйственного использования	Государственная собственность	-	60000	10:07:0030812:68:3У1	Размещение автомобильных дорог	Земли промышленности, энергетики, транспорта, связи, радиовещания, телевидения, информатики, земли для обеспечения космической деятельности, земли обороны, безопасности и земли иного специального назначения	4031	н8-н13-н20-н11-н10-н9-н8	Раздел с сохранением исходного	Относится к территории общего пользования
							10:07:0030812:68:3У2			1976	н25-н81-н27-н26-н25		
Республика Карелия, Сортавальный муниципальный район, Кааламское сельское поселение	10:07:0030812	Земли сельскохозяйственного назначения	-	Государственная собственность до разграничения	-	-	10:07:0030812:3У1	Размещение автомобильных дорог	Земли промышленности, энергетики, транспорта, связи, радиовещания, телевидения, информатики, земли для обеспечения космической деятельности, земли обороны, безопасности и земли иного специального назначения	5904	н14-н21-н35-н15-н14	Образование из земель государственной и муниципальной собственности	Относится к территории общего пользования
Республика Карелия, Сортавальный муниципальный район, Кааламское сельское поселение, п.Кааламо	10:07:0030602	Земли населенных пунктов	-	Государственная собственность до разграничения	-	-	10:07:0030602:3У1	Улично-дорожная сеть	Земли промышленности, энергетики, транспорта, связи, радиовещания, телевидения, информатики, земли для обеспечения космической деятельности, земли	2785	н36-н63-н80-н36	Образование из земель государственной и муниципальной собственности	Относится к территории общего пользования

Взам. инв. №

Подл. и дата

Инв. № подл.

Изм.	Колуч.	Лист	№ док.	Подпись	Дата

Местоположение (адрес)	Кадастровый номер (квартал) исходного земельного участка	Категория земель	Вид разрешенного использования	Вид права	Землепользователь (правообладатель)	Площадь исходного земельного участка, кв.м	Условный номер образуемого земельного участка	Планируемый вид разрешенного использования	Планируемая категория земель	Площадь, кв.м	Номера характерных точек образуемых земельных участков	Способ образования	Примечание
									обороны, безопасности и земли иного специального назначения				
Республика Карелия, Сортавальный муниципальный район, Кааламское сельское поселение, п.Кааламо	10:07:0030602:182	Земли населенных пунктов	Трубопроводный транспорт	Государственная собственность до разграничения	-	1738	10:07:0030602:182:3У1	Улично-дорожная сеть	Земли промышленности, энергетики, транспорта, связи, радиовещания, телевидения, информатики, земли для обеспечения космической деятельности, земли обороны, безопасности и земли иного специального назначения	52	н58-н57-н204-н58	Раздел с сохранением исходного	Относится к территории общего пользования
Республика Карелия, Сортавальный муниципальный район, Кааламское сельское поселение, п.Кааламо	10:07:0030602	Земли населенных пунктов	-	Государственная собственность до разграничения	-	-	10:07:0030602:3У2	Улично-дорожная сеть	Земли промышленности, энергетики, транспорта, связи, радиовещания, телевидения, информатики, земли для обеспечения космической деятельности, земли обороны, безопасности и земли иного специального назначения	13615	н57-н205-н299-н58-н57	Образование из земель государственной и муниципальной собственности	Относится к территории общего пользования
Республика Карелия, Сортавальный муниципальный район, Кааламское сельское поселение, п.Кааламо	10:07:0030606:17	Земли населенных пунктов	Организация звено-комплекса	Государственная собственность	-	100272	10:07:0030606:17:3У1	Улично-дорожная сеть	Земли промышленности, энергетики, транспорта, связи, радиовещания, телевидения, информатики, земли для обеспечения космической деятельности, земли обороны, безопасности и земли иного специального назначения	2030	н83-н93-н103-н84-н83	Раздел с сохранением исходного	Относится к территории общего пользования
Республика Карелия, Сортавальный муниципальный район, Кааламское сельское поселение, п.Кааламо		Земли населенных пунктов	-	Государственная собственность до разграничения	-	-	10:07:0000000:3У2	Улично-дорожная сеть	Земли промышленности, энергетики, транспорта, связи, радиовещания, телевидения, информатики, земли для обеспечения космической деятельности, земли обороны, безопасности и земли иного специального назначения	13489	н102-н101-н100-н99-н104-н203-н103-н102	Образование из земель государственной и муниципальной собственности	Относится к территории общего пользования
							10:07:0000000:3У3			19327	н322-н341-н385-н1700-н1695-н1694-н1701-н1702-н1698-н1697-н386-н505-н324-н323-н322		

Взам. инв. №

Подл. и дата

Инв. № подл.

Изм.	Колуч.	Лист	№ док.	Подпись	Дата

10с-ПИР/22-ПМТ1.2-ТЧ

Лист

14

Местоположение (адрес)	Кадастровый номер (квартал) исходного земельного участка	Категория земель	Вид разрешенного использования	Вид права	Землепользователь (правообладатель)	Площадь исходного земельного участка, кв.м	Условный номер образуемого земельного участка	Планируемый вид разрешенного использования	Планируемая категория земель	Площадь, кв.м	Номера характерных точек образуемых земельных участков	Способ образования	Примечание
	10:07:0000000						10:07:0000000:3У4		форматики, земли для обеспечения космической деятельности, земли обороны, безопасности и земли иного специального назначения	13384	н506-н653-н1817-н1820-н655-н2005-н2004-н2003-н2006-н642-н2001-н2000-2002-н575-н587-н1707-н1703-н1706-н1708-н588-н506		пользования
Республика Карелия, Сортавальный муниципальный район, Кааламское сельское поселение, п. Кааламо, ул. Гагарина	10:07:0030607:74	Земли населенных пунктов	Под здание начальной школы и территорию обслуживания	Собственность Постоянное (бессрочное) пользование	Муниципальное образование «Сортавальный муниципальный район» Муниципальное казенное общеобразовательное учреждение Сортавального муниципального района Республики Карелия Кааламская средняя общеобразовательная школа	3831	10:07:0030607:74:3У1	Улично-дорожная сеть	Земли промышленности, энергетики, транспорта, связи, радиовещания, телевидения, информатики, земли для обеспечения космической деятельности, земли обороны, безопасности и земли иного специального назначения	241	н616-н615-н614-н613-н612-н633-н635-н617-н616	Раздел с сохранением исходного	Относится к территории общего пользования
Республика Карелия, Сортавальный муниципальный район, Кааламское сельское поселение, п. Кааламо	10:07:0030607:103	Земли населенных пунктов	Индивидуальное жилищное строительство	Государственная собственность Аренда (в том числе, субаренда)	Гафийчук Елена Андреевна	1787	10:07:0030607:103:3У1	Улично-дорожная сеть	Земли промышленности, энергетики, транспорта, связи, радиовещания, телевидения, информатики, земли для обеспечения космической деятельности, земли обороны, безопасности и земли иного специального назначения	283	н636-н580-н579-н578-н577-н639-н636	Раздел с сохранением исходного	Относится к территории общего пользования
Республика Карелия, Сортавальный муниципальный район, Кааламское сельское поселение, п. Кааламо, ул. Центральная	10:07:0030607:240	Земли населенных пунктов	Для индивидуального жилищного строительства. Территориальная Ж1 - Зона застройки индивидуальными жилыми домами	Государственная собственность Аренда (в том числе, субаренда)	- Никитина Ольга Николаевна	2500	10:07:0030607:240:3У1	Улично-дорожная сеть	Земли промышленности, энергетики, транспорта, связи, радиовещания, телевидения, информатики, земли для обеспечения космической деятельности, земли обороны, безопасности и земли иного специального назначения	446	н1820-н1819-н1818-н1817-н654-н1820	Раздел с сохранением исходного	Относится к территории общего пользования
Республика		Земли сель-	-	Государствен-	-	-	10:07:0030811:3У1	Размещение	Земли про-	2528	н695-н694-н693-	Образова-	

Взам. инв. №

Подл. и дата

Инв. № подл.

Изм.	Колуч.	Лист	№ док.	Подпись	Дата

10с-ПИР/22-ПМТ1.2-ТЧ

Лист

15

Местоположение (адрес)	Кадастровый номер (квартал) исходного земельного участка	Категория земель	Вид разрешенного использования	Вид права	Землепользователь (правообладатель)	Площадь исходного земельного участка, кв.м	Условный номер образуемого земельного участка	Планируемый вид разрешенного использования	Планируемая категория земель	Площадь, кв.м	Номера характерных точек образуемых земельных участков	Способ образования	Примечание
Карелия, Сортавальский муниципальный район, Кааламское сельское поселение	10:07:0030811	скохозйственного назначения		ная собственность до разграничения				автомобильных дорог	мышленности, энергетики, транспорта, связи, радиовещания, телевидения, информатики, земли для обеспечения космической деятельности, земли обороны, безопасности и земли иного специального назначения		н698-н700-н712-н695; н713-н716-н713	ние из земель государственной и муниципальной собственности	Относится к территории общего пользования
Республика Карелия, Сортавальский муниципальный район, Кааламское сельское поселение	10:07:0000000	Земли сельскохозяйственного назначения	-	Государственная собственность до разграничения	-	-	10:07:0000000:3У5	Размещение автомобильных дорог	Земли промышленности, энергетики, транспорта, связи, радиовещания, телевидения, информатики, земли для обеспечения космической деятельности, земли обороны, безопасности и земли иного специального назначения	1980	н661-н668-н397-н396-н658-н657-н669-н688-н661	Образование из земель государственной и муниципальной собственности	Относится к территории общего пользования
Республика Карелия, Сортавальский муниципальный район, Кааламское сельское поселение	10:07:0030809:163	Земли запаса	-	Государственная собственность до разграничения	-	28000	10:07:0030809:163:3У1	Размещение автомобильных дорог	Земли промышленности, энергетики, транспорта, связи, радиовещания, телевидения, информатики, земли для обеспечения космической деятельности, земли обороны, безопасности и земли иного специального назначения	162	н721-н723-н678-н677-н722-н721	Раздел с сохранением исходного	Относится к территории общего пользования
							10:07:0030809:163:3У2			4450	н726-н734-н748-н681-н680-н679-н726		
							10:07:0030809:163:3У3			2080	н753-н757-н759-н756-н755-н754-н753		
Республика Карелия, Сортавальский муниципальный район, Кааламское сельское поселение	10:07:0030809:166	Земли сельскохозяйственного назначения	Под индивидуальное огородничество	Государственная собственность Аренда (в том числе, субаренда)	Горбач Людмила Ефимовна	2500	10:07:0030809:166:3У1	Размещение автомобильных дорог	Земли промышленности, энергетики, транспорта, связи, радиовещания, телевидения, информатики, земли для обеспечения космической деятельности, земли обороны, безопасности и земли иного специального назначения	1596	н678-н723-н725-н726-н679-н678	Раздел с сохранением исходного	Относится к территории общего пользования

Взам. инв. №

Подл. и дата

Инв. № подл.

Изм.	Колуч.	Лист	№ док.	Подпись	Дата

Местоположение (адрес)	Кадастровый номер (квартал) исходного земельного участка	Категория земель	Вид разрешенного использования	Вид права	Землепользователь (правообладатель)	Площадь исходного земельного участка, кв.м	Условный номер образуемого земельного участка	Планируемый вид разрешенного использования	Планируемая категория земель	Площадь, кв.м	Номера характерных точек образуемых земельных участков	Способ образования	Примечание
Республика Карелия, Сортавальский муниципальный район, Кааламское сельское поселение	10:07:0030809	Земли сельскохозяйственного назначения	-	Государственная собственность до разграничения	-	-	10:07:0030809:3У1	Размещение автомобильных дорог	Земли промышленности, энергетики, транспорта, связи, радиовещания, телевидения, информатики, земли для обеспечения космической деятельности, земли обороны, безопасности и земли иного специального назначения	4182	н761-н766-н769-н763-н762-н761	Образование из земель государственной и муниципальной собственности	Относится к территории общего пользования
Республика Карелия, Сортавальский муниципальный район, Кааламское сельское поселение	10:07:0030811	Земли сельскохозяйственного назначения	-	Государственная собственность до разграничения	-	-	10:07:0030811:3У2	Размещение автомобильных дорог	Земли промышленности, энергетики, транспорта, связи, радиовещания, телевидения, информатики, земли для обеспечения космической деятельности, земли обороны, безопасности и земли иного специального назначения	1198	н764-н763-н769-н776-н775-н774-н773-н772-н777-н789-н764	Образование из земель государственной и муниципальной собственности	Относится к территории общего пользования
Республика Карелия, Сортавальский муниципальный район, Кааламское сельское поселение	10:07:0030811	Земли сельскохозяйственного назначения	-	Государственная собственность до разграничения	-	-	10:07:0030811:3У3	Размещение автомобильных дорог	Земли промышленности, энергетики, транспорта, связи, радиовещания, телевидения, информатики, земли для обеспечения космической деятельности, земли обороны, безопасности и земли иного специального назначения	58	н795-н800-н802-н796-н795	Образование из земель государственной и муниципальной собственности	Относится к территории общего пользования
Республика Карелия, Сортавальский муниципальный район, Кааламское сельское поселение	10:07:0030811:101	Земли сельскохозяйственного назначения	Для сельскохозяйственного использования	Государственная собственность	-	78500	10:07:0030811:101:3У1	Размещение автомобильных дорог	Земли промышленности, энергетики, транспорта, связи, радиовещания, телевидения, информатики, земли для обеспечения космической деятельности, земли обороны, безопасности и земли иного специального назначения	8052	н812-н811-н810-н833-н834-н838-н812	Раздел с сохранением исходного	Относится к территории общего пользования

Взам. инв. №

Подл. и дата

Инв. № подл.

Изм.	Колуч.	Лист	№ док.	Подпись	Дата

Местоположение (адрес)	Кадастровый номер (квартал) исходного земельного участка	Категория земель	Вид разрешенного использования	Вид права	Землепользователь (правообладатель)	Площадь исходного земельного участка, кв.м	Условный номер образуемого земельного участка	Планируемый вид разрешенного использования	Планируемая категория земель	Площадь, кв.м	Номера характерных точек образуемых земельных участков	Способ образования	Примечание
									ного назначения				
Республика Карелия, Сортавальный муниципальный район, Кааламское сельское поселение	10:07:0030811:102	Земли сельскохозяйственного назначения	Для сельскохозяйственного использования	Государственная собственность	-	-	10:07:0030811:102:3У1	Размещение автомобильных дорог	Земли промышленности, энергетики, транспорта, связи, радиовещания, телевидения, информатики, земли для обеспечения космической деятельности, земли обороны, безопасности и земли иного специального назначения	12775	н834-н839-н844-н838-н837-н836-н835-н834	Раздел с сохранением исходного	Относится к территории общего пользования
Республика Карелия, Сортавальный муниципальный район, Кааламское сельское поселение	10:07:0000000	Земли сельскохозяйственного назначения	-	Государственная собственность до разграничения	-	-	10:07:0000000:3У6	Размещение автомобильных дорог	Земли промышленности, энергетики, транспорта, связи, радиовещания, телевидения, информатики, земли для обеспечения космической деятельности, земли обороны, безопасности и земли иного специального назначения	989	н815-н826-н815	Образование из земель государственной и муниципальной собственности	Относится к территории общего пользования
Республика Карелия, Сортавальный муниципальный район, Кааламское сельское поселение	10:07:0030809	Земли сельскохозяйственного назначения	-	Государственная собственность до разграничения	-	-	10:07:0030809:3У2	Размещение автомобильных дорог	Земли промышленности, энергетики, транспорта, связи, радиовещания, телевидения, информатики, земли для обеспечения космической деятельности, земли обороны, безопасности и земли иного специального назначения	726	н830-н885-н884-н883-н890-н893-н831-н830	Образование из земель государственной и муниципальной собственности	Относится к территории общего пользования
Республика Карелия, Сортавальный муниципальный район, Кааламское сельское поселение	10:07:0000000	Земли сельскохозяйственного назначения	-	Государственная собственность до разграничения	-	-	10:07:0000000:3У7	Размещение автомобильных дорог	Земли промышленности, энергетики, транспорта, связи, радиовещания, телевидения, информатики, земли для обеспечения космической деятельности, земли обороны,	5359	н881-н880-н879-н878-н877н-876-н875-н874-н873-н872-н864-н895-н945-н881	Образование из земель государственной и муниципальной собственности	Относится к территории общего пользования

Взам. инв. №

Подл. и дата

Инв. № подл.

Изм.	Колуч.	Лист	№ док.	Подпись	Дата

Местоположение (адрес)	Кадастровый номер (квартал) исходного земельного участка	Категория земель	Вид разрешенного использования	Вид права	Землепользователь (правообладатель)	Площадь исходного земельного участка, кв.м	Условный номер образуемого земельного участка	Планируемый вид разрешенного использования	Планируемая категория земель	Площадь, кв.м	Номера характерных точек образуемых земельных участков	Способ образования	Примечание
									безопасности и земли иного специального назначения				
Республика Карелия, Сортавальский муниципальный район, Кааламское сельское поселение	10:07:0030811:104	Земли запаса	-	Государственная собственность до разграничения	-	-	10:07:0030811:104:3У1	Размещение автомобильных дорог	Земли промышленности, энергетики, транспорта, связи, радиовещания, телевидения, информатики, земли для обеспечения космической деятельности, земли обороны, безопасности и земли иного специального назначения	4359	н1015-н1070-н1075-н1016-н1015	Раздел с сохранением исходного	Относится к территории общего пользования
Республика Карелия, Сортавальский муниципальный район, Кааламское сельское поселение	10:07:0000000	Земли сельскохозяйственного назначения	-	Государственная собственность до разграничения	-	-	10:07:0000000:3У8	Размещение автомобильных дорог	Земли промышленности, энергетики, транспорта, связи, радиовещания, телевидения, информатики, земли для обеспечения космической деятельности, земли обороны, безопасности и земли иного специального назначения	3464	н1027-н1052-н1027	Образование из земель государственной и муниципальной собственности	Относится к территории общего пользования
Республика Карелия, Сортавальский муниципальный район, Кааламское сельское поселение	10:07:0030201	Земли населенных пунктов	-	Государственная собственность до разграничения	-	-	10:07:0030201:3У1	Улично-дорожная сеть	Земли промышленности, энергетики, транспорта, связи, радиовещания, телевидения, информатики, земли для обеспечения космической деятельности, земли обороны, безопасности и земли иного специального назначения	7826	н1068-н1067-н1066-н1065-н1064-н1063-н1062-н1061-н1081-н1082-н1105-н1103-н1068	Образование из земель государственной и муниципальной собственности	Относится к территории общего пользования
							10:07:0030201:3У2			1529	н1085-н1094-н1095-н1096-н1097-н1098-н1099-н1100-н1101-н1102-н1083-н1570-н1746-н1745-н1747-н1085		
							10:07:0030201:3У3			420	н1087-н1088-н1089-н1090-н1091-н1092-н1086-н1087		
Республика Карелия, Сортавальский муниципальный район,		Земли населенных пунктов	-	Государственная собственность до разграничения	-	-	10:07:0030106:3У1	Улично-дорожная сеть	Земли промышленности, энергетики, транспорта, связи, радиовещания,	31411	н1143-н1164-н1165-н1168-н1170-н1174-н1180-н1182-н1811н-1813-	Образование из земель государственной и му-	Относится к территории общего пользования

Взам. инв. №

Подл. и дата

Инв. № подл.

Изм.	Колуч.	Лист	№ док.	Подпись	Дата

10с-ПИР/22-ПМТ1.2-ТЧ

Лист

19

Местоположение (адрес)	Кадастровый номер (квартал) исходного земельного участка	Категория земель	Вид разрешенного использования	Вид права	Землепользователь (правообладатель)	Площадь исходного земельного участка, кв.м	Условный номер образуемого земельного участка	Планируемый вид разрешенного использования	Планируемая категория земель	Площадь, кв.м	Номера характерных точек образуемых земельных участков	Способ образования	Примечание
Кааламское сельское поселение, п.Рускеала	10:07:0030106								телевидения, информатики, земли для обеспечения космической деятельности, земли обороны, безопасности и земли иного специального назначения		н1184-н1187-н1768-н1766-н1769-н1188-н1197-н1762-н1760-н1763-н1198-н1201-н1814-1816-н1202-н1203-н1181-н1175-н1179-н1169-н1167-н1144-н1143	муниципальной собственности	
Республика Карелия, Сортавальский муниципальный район, Кааламское сельское поселение, п.Рускеала	10:07:0030106	Земли населенных пунктов	-	Государственная собственность до разграничения	-	-	10:07:0030106:3У2	Улично-дорожная сеть	Земли промышленности, энергетики, транспорта, связи, радиовещания, телевидения, информатики, земли для обеспечения космической деятельности, земли обороны, безопасности и земли иного специального назначения	1837	н1205-н1208-н1210-н1207-н1206-н1205	Образование из земель государственной и муниципальной собственности	Относится к территории общего пользования
Республика Карелия, Сортавальский муниципальный район, Кааламское сельское поселение, п.Рускеала	10:07:0030106	Земли населенных пунктов	-	Государственная собственность до разграничения	-	-	10:07:0030106:3У3	Улично-дорожная сеть	Земли промышленности, энергетики, транспорта, связи, радиовещания, телевидения, информатики, земли для обеспечения космической деятельности, земли обороны, безопасности и земли иного специального назначения	3570	н1216-н1624-н1778-н1777-н1779-н1222-н1225-н1217-н1216	Образование из земель государственной и муниципальной собственности	Относится к территории общего пользования
Республика Карелия, Сортавальский муниципальный район, Кааламское сельское поселение, п.Рускеала	10:07:0030106	Земли населенных пунктов	-	Государственная собственность до разграничения	-	-	10:07:0030106:3У4	Улично-дорожная сеть	Земли промышленности, энергетики, транспорта, связи, радиовещания, телевидения, информатики, земли для обеспечения космической деятельности, земли обороны, безопасности и земли иного специального назначения	9699	н1230-н1232-н1242-н1231-н1230	Образование из земель государственной и муниципальной собственности	Относится к территории общего пользования
Республика		Земли	Для эксплуатации	Государствен-	-	17270	10:07:0000000:145:3У1	Улично-	Земли про-	354	н1208-н1211-	Раздел с со-	Относится

Взам. инв. №

Подл. и дата

Инв. № подл.

Изм.	Колуч.	Лист	№ док.	Подпись	Дата

Местоположение (адрес)	Кадастровый номер (квартал) исходного земельного участка	Категория земель	Вид разрешенного использования	Вид права	Землепользователь (правообладатель)	Площадь исходного земельного участка, кв.м	Условный номер образуемого земельного участка	Планируемый вид разрешенного использования	Планируемая категория земель	Площадь, кв.м	Номера характерных точек образуемых земельных участков	Способ образования	Примечание
Карелия, Сортавальский муниципальный район, Кааламское сельское поселение, п.Рускеала	10:07:0000000	населенных пунктов	КВЛ 6 кв Л-05с-71 от малой ГЭС Рюмякоски до ПС-5с Рускеала	ная собствен-ность до раз-граничения				дорожная сеть	мышленности, энергетики, транспорта, связи, радиовещания, телевидения, информатики, земли для обеспечения космической деятельности, земли обороны, безопасности и земли иного специального назначения		н1217-н1209-н1208; н1218-н1221-н1218	хранением исходного	к террито-рии общего пользования
Республика Карелия, Сортавальский муниципальный район, Кааламское сельское поселение, п.Рускеала	10:07:0030106:651	Земли населенных пунктов	Трубопроводный транспорт	Государственная собствен-ность до раз-граничения	-	9898	10:07:0030106:651:3У1	Улично-дорожная сеть	Земли про-мышленности, энергетики, транспорта, связи, радиовещания, телевидения, информатики, земли для обеспечения космической деятельности, земли обороны, безопасности и земли иного специального назначения	917	н1223-н1228-н1229-н1227-н1226-н1223	Раздел с со-хранением исходного	Относится к террито-рии общего пользования
Республика Карелия, Сортавальский муниципальный район, Кааламское сельское поселение, п.Рускеала	10:07:0030106:488	Земли населенных пунктов	Индивидуальные малоэтажные жилые дома общим количеством этажей не более трех, и части таких домов, предназначенные для проживания одной семьи с огражденными придомовыми участками, предназначенными, в том числе, для ведения личного подсобного хозяйства, территориальная зона - Ж-1. Зона застройки индивидуальными жилыми домами.	Государственная собствен-ность до раз-граничения	-	2500	10:07:0030106:488:3У1	Улично-дорожная сеть	Земли про-мышленности, энергетики, транспорта, связи, радиовещания, телевидения, информатики, земли для обеспечения космической деятельности, земли обороны, безопасности и земли иного специального назначения	129	н1197-н1196-н1195-н1197	Раздел с со-хранением исходного	Относится к террито-рии общего пользования
Республика Карелия, Сортавальский		Земли сельскохозяйственного	-	Государственная собствен-ность до раз-	-	-	10:07:0000000:3У9	Размещение автомобиль-ных дорог	Земли про-мышленности, энергетики, транспорта,	574	н1139-н1138-н1137-н1135-н1149-н1163-	Образова-ние из зе-мель госу-	Относится к террито-рии общего

Взам. инв. №

Подл. и дата

Инв. № подл.

Изм.	Колуч.	Лист	№ док.	Подпись	Дата

Местоположение (адрес)	Кадастровый номер (квартал) исходного земельного участка	Категория земель	Вид разрешенного использования	Вид права	Землепользователь (правообладатель)	Площадь исходного земельного участка, кв.м	Условный номер образуемого земельного участка	Планируемый вид разрешенного использования	Планируемая категория земель	Площадь, кв.м	Номера характерных точек образуемых земельных участков	Способ образования	Примечание
муниципальный район, Кааламское сельское поселение	10:07:0000000	назначения		граничения					связи, радиовещания, телевидения, информатики, земли для обеспечения космической деятельности, земли обороны, безопасности и земли иного специального назначения		н1139	дарственной и муниципальной собственности	пользования
Республика Карелия, Сортавальский муниципальный район, Кааламское сельское поселение, п.Кааламо	10:07:0030606:28	Земли населенных пунктов	Для размещения объектов предпринимательской деятельности	Госсобственность Аренда (в том числе, субаренда)	ООО «Рустранс»	351011	10:07:0030606:28:3У1	Улично-дорожная сеть	Земли промышленности, энергетики, транспорта, связи, радиовещания, телевидения, информатики, земли для обеспечения космической деятельности, земли обороны, безопасности и земли иного специального назначения	677	н97-н300-н301-н104-н99-н98-н97	Раздел с сохранением исходного	Относится к территории общего пользования
							10:07:0030606:28:3У2			10	н106-н108-н107-н106		
							10:07:0030606:28:3У3			211	н109-н302-н110-109		
Республика Карелия, Сортавальский муниципальный район, Кааламское сельское поселение, п. Кааламо, ул. Центральная	10:07:0030606:3	Земли населенных пунктов	Под индивидуальное жилищное строительство	Собственность	Павлов Олег Николаевич	1271	10:07:0030606:3:3У1	Улично-дорожная сеть	Земли промышленности, энергетики, транспорта, связи, радиовещания, телевидения, информатики, земли для обеспечения космической деятельности, земли обороны, безопасности и земли иного специального назначения	352	н124-н127-н126-н125-н124	Раздел земельного участка	Относится к территории общего пользования
Республика Карелия, Сортавальский муниципальный район, Кааламское сельское поселение, п. Кааламо, ул. Центральная, д.13	10:07:0030602:65	Земли населенных пунктов	Для многоквартирной жилой застройки	Собственность	Собственники помещений многоквартирного дома	2469	10:07:0030602:65:3У1	Улично-дорожная сеть	Земли промышленности, энергетики, транспорта, связи, радиовещания, телевидения, информатики, земли для обеспечения космической деятельности, земли обороны, безопасности и земли иного специального назначения	175	н270-н269-н268-н267-н266-н265-н264-н263-н262-н303-н270	Раздел земельного участка	Относится к территории общего пользования
Республика Карелия, Сор-		Земли населенных	Индивидуальные малоэтажные жи-	Госсобственность,	-	2500	10:07:0030607:108:3У1	Улично-дорожная		492	н582-н581-н580-н636-н637-н638-	Раздел с сохранением	Относится к террито-

Взам. инв. №

Подл. и дата

Инв. № подл.

Изм.	Колуч.	Лист	№ док.	Подпись	Дата

Местоположение (адрес)	Кадастровый номер (квартал) исходного земельного участка	Категория земель	Вид разрешенного использования	Вид права	Землепользователь (правообладатель)	Площадь исходного земельного участка, кв.м	Условный номер образуемого земельного участка	Планируемый вид разрешенного использования	Планируемая категория земель	Площадь, кв.м	Номера характерных точек образуемых земельных участков	Способ образования	Примечание
тавальный муниципальный район, Кааламское сельское поселение, п.Кааламо, ул. Центральная	10:07:0030607:108	пунктов	для размещения объектов жилищного строительства, в том числе, для ведения личного подсобного хозяйства, территории зона - Ж1. Зона застройки индивидуальными жилыми домами	Аренда (в том числе, субаренда)	Домашин Василий Петрович			сеть	Земли промышленности, энергетики, транспорта, связи, радиовещания, телевидения, информатики, земли для обеспечения космической деятельности, земли обороны, безопасности и земли иного специального назначения		н582	исходного	в отношении общего пользования
Республика Карелия, Сортавальный муниципальный район, Кааламское сельское поселение	10:07:0030811:66	Земли сельскохозяйственного назначения	Для ведения личного подсобного хозяйства	Собственность	Епаров Михаил Галиманович	1000	10:07:0030811:66	Размещение автомобильных дорог	Земли промышленности, энергетики, транспорта, связи, радиовещания, телевидения, информатики, земли для обеспечения космической деятельности, земли обороны, безопасности и земли иного специального назначения	1000	н713-н716-н713	Изымается полностью	Относится к территории общего пользования
Республика Карелия, Сортавальный муниципальный район, Кааламское сельское поселение	10:07:0030811:67	Земли сельскохозяйственного назначения	Для ведения личного подсобного хозяйства	Собственность	Остапенко Елена Анатольевна	1800	10:07:0030811:67:3У1	Размещение автомобильных дорог	Земли промышленности, энергетики, транспорта, связи, радиовещания, телевидения, информатики, земли для обеспечения космической деятельности, земли обороны, безопасности и земли иного специального назначения	100	н708-н707-н706-н724-н709-н708	Раздел земельного участка	Относится к территории общего пользования
Республика Карелия, Сортавальный муниципальный район, Кааламское сельское поселение	10:07:0030809:124	Земли сельскохозяйственного назначения	Для индивидуального садоводства	Государственная Аренда (в том числе, субаренда)	Киселев Владимир Алексеевич	900	10:07:0030809:124:3У1	Размещение автомобильных дорог	Земли промышленности, энергетики, транспорта, связи, радиовещания, телевидения, ин-	253	н734-н737-н736-н735-н734	Раздел с сохранением исходного	Относится к территории общего пользования

Взам. инв. №

Подл. и дата

Инв. № подл.

Изм.	Колуч.	Лист	№ док.	Подпись	Дата

Местоположение (адрес)	Кадастровый номер (квартал) исходного земельного участка	Категория земель	Вид разрешенного использования	Вид права	Землепользователь (правообладатель)	Площадь исходного земельного участка, кв.м	Условный номер образуемого земельного участка	Планируемый вид разрешенного использования	Планируемая категория земель	Площадь, кв.м	Номера характерных точек образуемых земельных участков	Способ образования	Примечание
сельское поселение									форматики, земли для обеспечения космической деятельности, земли обороны, безопасности и земли иного специального назначения				
Республика Карелия, Сортавальский муниципальный район, Кааламское сельское поселение	10:07:0030809:138	Земли сельскохозяйственного назначения	Для индивидуального садоводства	Госсобственность Аренда (в том числе, субаренда)	- Волкова Екатерина Петровна	800	10:07:0030809:138:3У1	Размещение автомобильных дорог	Земли промышленности, энергетики, транспорта, связи, радиовещания, телевидения, информатики, земли для обеспечения космической деятельности, земли обороны, безопасности и земли иного специального назначения	643	н740-н753-н754-н751-н741-н740	Раздел с сохранением исходного	Относится к территории общего пользования
Республика Карелия, Сортавальский муниципальный район, Кааламское сельское поселение	10:07:0030809:136	Земли сельскохозяйственного назначения	Под индивидуальное огородничество	Госсобственность Аренда (в том числе, субаренда)	- Ришко Иван Михайлович	1900	10:07:0030809:136:3У1	Размещение автомобильных дорог	Земли промышленности, энергетики, транспорта, связи, радиовещания, телевидения, информатики, земли для обеспечения космической деятельности, земли обороны, безопасности и земли иного специального назначения	903	н757-н760-н762-н758-н757	Раздел с сохранением исходного	Относится к территории общего пользования
Республика Карелия, Сортавальский муниципальный район, Кааламское сельское поселение	10:07:0030809:133	Земли сельскохозяйственного назначения	Для индивидуального садоводства	Госсобственность Аренда (в том числе, субаренда)	- Компаницкий Владимир Ильич	500	10:07:0030809:133:3У1	Размещение автомобильных дорог	Земли промышленности, энергетики, транспорта, связи, радиовещания, телевидения, информатики, земли для обеспечения космической деятельности, земли обороны, безопасности и земли иного специального назначения	234	н746-н745-н749-н747-н746	Раздел с сохранением исходного	Относится к территории общего пользования
Республика Карелия, Сортавальский муниципальный район,	10:07:0030809:182	Земли сельскохозяйственного назначения	Под индивидуальное огородничество	Государственная собственность Аренда (в том	- Муравьев Владимир Алексеевич	500	10:07:0030809:182:3У1	Размещение автомобильных дорог	Земли промышленности, энергетики, транспорта, связи, радиовещания,	258	н744-н743-н750-н749-н745-н744	Раздел с сохранением исходного	Относится к территории общего пользования

Взам. инв. №

Подл. и дата

Инв. № подл.

Изм.	Колуч.	Лист	№ док.	Подпись	Дата

10с-ПИР/22-ПМТ1.2-ТЧ

Лист

24

Местоположение (адрес)	Кадастровый номер (квартал) исходного земельного участка	Категория земель	Вид разрешенного использования	Вид права	Землепользователь (правообладатель)	Площадь исходного земельного участка, кв.м	Условный номер образуемого земельного участка	Планируемый вид разрешенного использования	Планируемая категория земель	Площадь, кв.м	Номера характерных точек образуемых земельных участков	Способ образования	Примечание
Кааламское сельское поселение				числе, субаренда)					телевидения, информатики, земли для обеспечения космической деятельности, земли обороны, безопасности и земли иного специального назначения				
Республика Карелия, Сортавальский муниципальный район, Кааламское сельское поселение	10:07:0030809:169	Земли сельскохозяйственного назначения	Под индивидуальное огородничество	Государственная собственность Аренда (в том числе, субаренда)	- Смирнов Анатолий Александрович	800	10:07:0030809:169:3У1	Размещение автомобильных дорог	Земли промышленности, энергетики, транспорта, связи, радиовещания, телевидения, информатики, земли для обеспечения космической деятельности, земли обороны, безопасности и земли иного специального назначения	477	н742-н741-н751-н750-н743-н742	Раздел с сохранением исходного	Относится к территории общего пользования
Республика Карелия, Сортавальский муниципальный район, Кааламское сельское поселение	10:07:0030809:171	Земли сельскохозяйственного назначения	Под индивидуальное огородничество	Госсобственность Аренда (в том числе, субаренда)	- Волков Василий Владимирович	1000	10:07:0030809:171:3У1	Размещение автомобильных дорог	Земли промышленности, энергетики, транспорта, связи, радиовещания, телевидения, информатики, земли для обеспечения космической деятельности, земли обороны, безопасности и земли иного специального назначения	608	н751-н754-н755-н756-н752-н751	Раздел с сохранением исходного	Относится к территории общего пользования
Республика Карелия, Сортавальский муниципальный район, Кааламское сельское поселение	10:07:0030809:143	Земли сельскохозяйственного назначения	Для индивидуального огородничества	Госсобственность Аренда (в том числе, субаренда)	- Кочергов Владимир Николаевич	1000	10:07:0030809:143:3У1	Размещение автомобильных дорог	Земли промышленности, энергетики, транспорта, связи, радиовещания, телевидения, информатики, земли для обеспечения космической деятельности, земли обороны, безопасности и земли иного специального назначения	920	н758-н762-н765-н759-н758	Раздел с сохранением исходного	Относится к территории общего пользования
Республика Карелия, Сортавальский муниципальный район, Кааламское сельское поселение	10:07:0030811:89	Земли сельскохозяйственного назначения	Под личное подсобное хозяйство	Госсобственность Пожизненное	- Дыхал Михаил	3500	10:07:0030811:89:3У1	Размещение автомобильных дорог	Земли промышленности, энергетики, транспорта, связи,	3046	н802-н814-н797-н796-н802	Раздел земельного участка	Относится к территории общего пользования

Взам. инв. №

Подл. и дата

Инв. № подл.

Изм.	Колуч.	Лист	№ док.	Подпись	Дата

Местоположение (адрес)	Кадастровый номер (квартал) исходного земельного участка	Категория земель	Вид разрешенного использования	Вид права	Землепользователь (правообладатель)	Площадь исходного земельного участка, кв.м	Условный номер образуемого земельного участка	Планируемый вид разрешенного использования	Планируемая категория земель	Площадь, кв.м	Номера характерных точек образуемых земельных участков	Способ образования	Примечание
ный район, Кааламское сельское поселение				наследуемое владение	Петрович				радиовещания, телевидения, информатики, земли для обеспечения космической деятельности, земли обороны, безопасности и земли иного специального назначения				ния
Республика Карелия, Сортавальский муниципальный район, Кааламское сельское поселение	10:07:0030809:228	Земли сельскохозяйственного назначения	Под общественное пастбище	Госсобственность Аренда (в том числе, субаренда)	- -	100000	10:07:0030809:228:3У1	Размещение автомобильных дорог	Земли промышленности, энергетики, транспорта, связи, радиовещания, телевидения, информатики, земли для обеспечения космической деятельности, земли обороны, безопасности и земли иного специального назначения	1981	н820-н1723-н1713-н1724-н1725-н1719-н1726-н829-н832-н822-н821-н820	Раздел с сохранением исходного	Относится к территории общего пользования
Республика Карелия, Сортавальский муниципальный район, Кааламское сельское поселение, ВЛ 35 кв №-58 ПС-5 «Карьерная « - ПС-22 «Кааламо»	10:07:0000000:74	Земли промышленности, энергетики, транспорта, связи, радиовещания, телевидения, информатики, земли для обеспечения космической деятельности, земли обороны, безопасности и земли иного специального назначения	Для размещения воздушных линий электропередачи	Собственность Аренда (в том числе, субаренда)	Российская Федерация ОАО «Межрегиональная распределительная сетевая компания Северо-Запада»	355	10:07:0000000:74:3У1	Размещение автомобильных дорог	Земли промышленности, энергетики, транспорта, связи, радиовещания, телевидения, информатики, земли для обеспечения космической деятельности, земли обороны, безопасности и земли иного специального назначения	6	н886-н889-н886	Раздел с сохранением исходного	Относится к территории общего пользования
Республика Карелия, Сортавальский муниципальный район, Кааламское сельское поселение	10:07:0030809:199	Земли сельскохозяйственного назначения	Под сенокос	Госсобственность Аренда (в том числе, субаренда)	- Мясникова Татьяна Николаевна	30000	10:07:0030809:199:3У1	Размещение автомобильных дорог	Земли промышленности, энергетики, транспорта, связи, радиовещания, телевидения, информатики, земли для обеспечения космической деятельности, земли обороны, безопасности и земли иного специального назначения	1482	н1058-н1069-н1039-н1038-н1058	Раздел с сохранением исходного	Относится к территории общего пользования

Взам. инв. №

Подл. и дата

Инв. № подл.

Изм.	Колуч.	Лист	№ док.	Подпись	Дата

Местоположение (адрес)	Кадастровый номер (квартал) исходного земельного участка	Категория земель	Вид разрешенного использования	Вид права	Землепользователь (правообладатель)	Площадь исходного земельного участка, кв.м	Условный номер образуемого земельного участка	Планируемый вид разрешенного использования	Планируемая категория земель	Площадь, кв.м	Номера характерных точек образуемых земельных участков	Способ образования	Примечание
									ного назначения				
Республика Карелия, Сортавальский муниципальный район, Кааламское сельское поселение, п.Рускеала	10:07:0030106:11	Земли населенных пунктов	Для развития личного подсобного хозяйства	Собственность	Ларин Алексей Эдуардович	11100	10:07:0030106:11:3У1	Улично-дорожная сеть	Земли промышленности, энергетики, транспорта, связи, радиовещания, телевидения, информатики, земли для обеспечения космической деятельности, земли обороны, безопасности и земли иного специального назначения	3685	н1190-н1204-н1207-н1191-н1190	Раздел земельного участка	Относится к территории общего пользования
Республика Карелия, Сортавальский муниципальный район, Кааламское сельское поселение, п.Рускеала	10:07:0000000:7714	Земли населенных пунктов	Для эксплуатации КВЛ 6кВ Л-05с-71 от малой ГЭС Рюмякоски до ПС-5с Рускеала	Собственность Ипотека	АО «Норд Гидро» ПАО «Банк ВТБ»	457	10:07:0000000:7714:3У1	Улично-дорожная сеть	Земли промышленности, энергетики, транспорта, связи, радиовещания, телевидения, информатики, земли для обеспечения космической деятельности, земли обороны, безопасности и земли иного специального назначения	5	н1212-н1211-н1215-н1214-н1213-н1212	Раздел земельного участка	Относится к территории общего пользования
							10:07:0000000:7714:3У2			6	н1218-н1221-н1218		
Республика Карелия, Сортавальский муниципальный район, Кааламское сельское поселение, п.Рускеала	10:07:0030100:15	Земли населенных пунктов	Под огород	Госсобственность Аренда (в том числе, субаренда)	- Нефедов Виктор Вадимович	450	10:07:0030100:15:3У1	Улично-дорожная сеть	Земли промышленности, энергетики, транспорта, связи, радиовещания, телевидения, информатики, земли для обеспечения космической деятельности, земли обороны, безопасности и земли иного специального назначения	163	н1811-н1113-н1183-н1811	Раздел с сохранением исходного	Относится к территории общего пользования
Республика Карелия, Сортавальский муниципальный район, Кааламское сельское поселение, п.Рускеала	10:07:0030106:61	Земли населенных пунктов	Под огород	Госсобственность Аренда (в том числе, субаренда)	- Егорова Валентина Григорьевна	850	10:07:0030106:61:3У1	Улично-дорожная сеть	Земли промышленности, энергетики, транспорта, связи, радиовещания, телевидения, информатики, земли для обеспечения космической деятельности, земли	594	н1201-н1814-н1816-н1201	Раздел с сохранением исходного	Относится к территории общего пользования

Взам. инв. №

Подл. и дата

Инв. № подл.

Изм.	Колуч.	Лист	№ док.	Подпись	Дата

Местоположение (адрес)	Кадастровый номер (квартал) исходного земельного участка	Категория земель	Вид разрешенного использования	Вид права	Землепользователь (правообладатель)	Площадь исходного земельного участка, кв.м	Условный номер образуемого земельного участка	Планируемый вид разрешенного использования	Планируемая категория земель	Площадь, кв.м	Номера характерных точек образуемых земельных участков	Способ образования	Примечание
									обороны, безопасности и земли иного специального назначения				
Республика Карелия, Сортавальский муниципальный район, Кааламское сельское поселение, п.Рускеала	10:07:0030106:87	Земли населенных пунктов	Под огород	Госсобственность Аренда (в том числе, субаренда)	- Ждан Алексей Павлович	1200	10:07:0030106:87:3У1	Улично-дорожная сеть	Земли промышленности, энергетики, транспорта, связи, радиовещания, телевидения, информатики, земли для обеспечения космической деятельности, земли обороны, безопасности и земли иного специального назначения	769	н1224-н1223-н1226-н1227-н1225-н1224	Раздел с сохранением исходного	Относится к территории общего пользования
Республика Карелия, Сортавальский муниципальный район, Кааламское сельское поселение, п.Рускеала	10:07:0030106:85	Земли населенных пунктов	Под сенокос	Госсобственность Аренда (в том числе, субаренда)	- Ждан Алексей Павлович	8000	10:07:0030106:85:3У1	Улично-дорожная сеть	Земли промышленности, энергетики, транспорта, связи, радиовещания, телевидения, информатики, земли для обеспечения космической деятельности, земли обороны, безопасности и земли иного специального назначения	2659	н1228-н1230-н1231-н1229-н1228	Раздел с сохранением исходного	Относится к территории общего пользования
Республика Карелия, Сортавальский муниципальный район, п. Кааламо, ул. Центральная	10:07:0030607:252	Земли населенных пунктов	Для индивидуального жилищного строительства. Территориальная зона Ж-1. Зона застройки индивидуальными жилыми домами.	Собственность	-	2150	10:07:0030607:252:3У1	Улично-дорожная сеть	Земли промышленности, энергетики, транспорта, связи, радиовещания, телевидения, информатики, земли для обеспечения космической деятельности, земли обороны, безопасности и земли иного специального назначения	416	н2000-н2001-н642-н2002-н2000	Раздел земельного участка	Относится к территории общего пользования
Республика Карелия, Сортавальский муниципальный район, п. Кааламо, ул. Центральная	10:07:0030607:251	Земли населенных пунктов	Для индивидуального жилищного строительства. Территориальная зона Ж-1 — зона застройки индивидуальными жилыми домами	Собственность	-	1768	10:07:0030607:251:3У1	Улично-дорожная сеть	Земли промышленности, энергетики, транспорта, связи, радиовещания, телевидения, информатики, земли для обеспечения космической дея-	438	н2003-н2005-н656-н2006-н2003	Раздел земельного участка	Относится к территории общего пользования

Взам. инв. №

Подл. и дата

Инв. № подл.

Изм.	Колуч.	Лист	№ док.	Подпись	Дата

10с-ПИР/22-ПМТ1.2-ТЧ

Лист

28

Местоположение (адрес)	Кадастровый номер (квартал) исходного земельного участка	Категория земель	Вид разрешенного использования	Вид права	Землепользователь (правообладатель)	Площадь исходного земельного участка, кв.м	Условный номер образуемого земельного участка	Планируемый вид разрешенного использования	Планируемая категория земель	Площадь, кв.м	Номера характерных точек образуемых земельных участков	Способ образования	Примечание
									тельности, земли обороны, безопасности и земли иного специального назначения				
Российская Федерация, Республика Карелия, Сортавальский муниципальный район, Кааламское сельское поселение, п. Кааламо	10:07:0030607:258	Земли населенных пунктов	Благоустройство территории. Территориальная зона - ОД1. Зона делового, общественного и коммерческого назначения.	Собственность Постоянное (бессрочное) пользование	МО: Кааламское сельское поселение Администрация Кааламского сельского поселения	3503	10:07:0030607:258:3У1	Улично-дорожная сеть	Земли промышленности, энергетики, транспорта, связи, радиовещания, телевидения, информатики, земли для обеспечения космической деятельности, земли обороны, безопасности и земли иного специального назначения	208	н3020-н3021-н3022-н605-н606-н607-н3023-н3020	Раздел земельного участка	Относится к территории общего пользования
Российская Федерация, Республика Карелия, Сортавальский муниципальный район, Кааламское сельское поселение, п. Кааламо	10:07:0030607:260	Земли населенных пунктов	Для индивидуального жилищного строительства. Территориальная зона Ж1. Зона застройки индивидуальными жилыми домами	Собственность	-	1099	10:07:0030607:260:3У1	Улично-дорожная сеть	Земли промышленности, энергетики, транспорта, связи, радиовещания, телевидения, информатики, земли для обеспечения космической деятельности, земли обороны, безопасности и земли иного специального назначения	291	н3024-н581-н582-н583-н3025-н3026-н3024	Раздел земельного участка	Относится к территории общего пользования
Общая площадь земельных участков (категория земель – земли лесного фонда), кв.м												112868	
Общая площадь земельных участков (категория земель – земли населенных пунктов), кв.м												134495	
Общая площадь земельных участков (категория земель – земли сельскохозяйственного назначения), кв.м												69500	
Общая площадь земельных участков (категория земель – земли запаса), кв.м												11051	
Общая площадь земельных участков (категория земель – промышленности, энергетики, транспорта, связи, радиовещания, телевидения, информатики, земли для обеспечения космической деятельности, земли обороны, безопасности и земли иного специального назначения), кв.м												6	
ИТОГО общая площадь земельных участков, расположенных в границах резервируемых земель в целях обеспечения реализации объекта, кв.м												327920	

Взам. инв. №

Подл. и дата

Инв. № подл.

Изм.	Колуч.	Лист	№ док.	Подпись	Дата

Таблица 3.2 – Перечень земельных участков существующих автомобильных дорог в целях реализации проекта: «Реконструкция участка автомобильной дороги Оппола-Рускеала, км 58- км 68»

Местоположение (адрес)	Категория земель	Разрешенное использование	Вид права	Землепользователь (правообладатель)	Площадь исходного земельного участка, кв. м	Кадастровый номер (обозначение) земельного участка	Планируемый вид разрешенного использования	Площадь, кв. м
Республика Карелия, Сортавальский муниципальный район	Земли промышленности, энергетики, транспорта, связи, радиовещания, телевидения, информатики, земли для обеспечения космической деятельности, земли обороны, безопасности и земли иного специального назначения	Под территориальную автодорогу Оппола-Рускеала	Собственность Постоянное (бессрочное) пользование	Республика Карелия Казенное учреждение Республики Карелия «Управление автомобильных дорог Республики Карелия»	119385	10:07:0000000:133	Размещение автомобильных дорог	3370
								2924
								6867
								32971
								19050
Республика Карелия, Сортавальский муниципальный район, Кааламское сельское поселение, п.Кааламо	Земли населенных пунктов	Территориальная автодорога Оппола – Рускеала	Собственность Постоянное (бессрочное) пользование	Республика Карелия Казенное учреждение Республики Карелия «Управление автомобильных дорог Республики Карелия»	22721	10:07:0030600:5	Улично-дорожная сеть	11228
								10542
Республика Карелия, Сортавальский муниципальный район, Кааламское сельское поселение, п.Ханки	Земли населенных пунктов	Под территориальную автодорогу Оппола-Рускеала	Государственная собственность до разграничения	-	4361	10:07:0030201:19	Улично-дорожная сеть	2948
Российская Федерация, Республика Карелия, Сортавальский муниципальный район, Кааламское сельское поселение, м. Ханки	Земли населенных пунктов	Улично-дорожная сеть	Государственная собственность до разграничения	-	4685	10:07:0030201:154	Улично-дорожная сеть	2882
Общая площадь земельных участков (категория земель – промышленности, энергетики, транспорта, связи, радиовещания, телевидения, информатики, земли для обеспечения космической деятельности, земли обороны, безопасности и земли иного специального назначения), кв. м								65182
Общая площадь земельных участков (категория земель – земли населенных пунктов), кв.м								27600
ИТОГО общая площадь земельных участков, расположенных в границах резервируемых земель в целях обеспечения реализации объекта, кв. м								92782

Взам. инв. №

Подл. и дата

Инв. № подл.

Изм.	Колуч.	Лист	№ док.	Подпись	Дата

10с-ПИР/22-ПМТ1.2-ТЧ

Лист

30

Таблица 3.3 – Перечень образуемых земельных участков, предназначенных для временного занятия на период строительства в целях обеспечения реализации проекта: «Реконструкция участка автомобильной дороги Оппола-Рускеала, км 58- км 68»

Местоположение (адрес)	Кадастровый номер (квартал) исходного земельного участка	Категория земель	Вид разрешенного использования	Вид права	Землепользователь (правообладатель)	Площадь исходного земельного участка, кв. м	Условный номер образуемого земельного участка	Номера характерных точек образуемых земельных участков	Площадь, кв. м	Способ образования
Республика Карелия. Земельный участок расположен на территории Сортавальского и Ладожского кадастровых районов.	10:00:000000:15	Земли лесного фонда	для ведения лесного хозяйства	Собственность Аренда (в том числе, субаренда)	Российская Федерация, КРОО ОиР «Охота и рыбалка в Карелии»	1175486670	10:00:000000:15:3У23	4-10-9-8-7-6-1	158	Раздел с сохранением исходного
Республика Карелия, Сортавальский муниципальный район, Кааламское сельское поселение	10:07:0030812	Земли сельскохозяйственного назначения	-	Государственная собственность до разграничения	-	-	10:07:0030812:3У2	1-4	49	Образование из земель государственной и муниципальной собственности
Республика Карелия, Сортавальский муниципальный район, Кааламское сельское поселение	10:07:0030812	Земли сельскохозяйственного назначения	-	Государственная собственность до разграничения	-	-	10:07:0030812:3У3	7-8-9-11-12-7	193	Образование из земель государственной и муниципальной собственности
Республика Карелия, г. Сортавала. Земельный участок расположен в восточной части кадастрового квартала 10:07:03 08 12	10:07:0030812:68	Земли сельскохозяйственного назначения	сельскохозяйственное использование	Земли государственной собственности, до разграничения	-	60000	10:07:0030812:68:3У3	11-13-14-17-12-11	650	Раздел с сохранением исходного
Республика Карелия, Сортавальский муниципальный район, Кааламское сельское поселение	10:07:0030812	Земли сельскохозяйственного назначения	-	Государственная собственность до разграничения	-	-	10:07:0030812:3У4	15-18-27-15-15	800	Образование из земель государственной и муниципальной собственности
Республика Карелия, г. Сортавала. Земельный участок расположен в восточной части кадастрового квартала 10:07:03 08 12	10:07:0030812:68	Земли сельскохозяйственного назначения	сельскохозяйственное использование	Земли государственной собственности, до разграничения	-	60000	10:07:0030812:68:3У4	22-28-33-23-22	642	Раздел с сохранением исходного
Республика Карелия, Сортавальский муниципальный район, Кааламское сельское поселение, п.Кааламо	10:07:0030606:17	Земли населенных пунктов	Организация звёрокомплекса	Государственная собственность до разграничения	-	100272	10:07:0030606:17:3У2	34-44-31-34	564	Раздел с сохранением исходного
Республика Карелия, г. Сортавала, п. Кааламо. Земельный участок расположен в западной части кадастрового квартала 10:07:03 06 06.	10:07:0030606:28	Земли населенных пунктов	для размещения объектов предпринимательской деятельности	Земли государственной собственности, Аренда (в том числе, субаренда)	ООО «Рустрэнс»	351011	10:07:0030606:28:3У4	39-65-66-67-68-67-73- 40-39	277	Раздел с сохранением исходного

Взам. инв. №

Подл. и дата

Инв. № подл.

Изм.	Колуч.	Лист	№ док.	Подпись	Дата

Местоположение (адрес)	Кадастровый номер (квартал) исходного земельного участка	Категория земель	Вид разрешенного использования	Вид права	Землепользователь (правообладатель)	Площадь исходного земельного участка, кв. м	Условный номер образуемого земельного участка	Номера характерных точек образуемых земельных участков	Площадь, кв. м	Способ образования
Республика Карелия, г. Сортавала, п. Кааламо, земельный участок расположен в юго-западной части кадастрового квартала 10:07:03 06 06	10:07:0030606:13	Земли населенных пунктов	под установку башни связи и базовой станции	-	-	600	10:07:0030606:13:3У1	68-74-69-68	5	Раздел с сохранением исходного
Республика Карелия, Сортавальский муниципальный район, Кааламское сельское поселение, п.Кааламо	10:07:0030606	Земли населенных пунктов	-	-	-	-	10:07:0030606:3У1	69-74-75-70-69	1	Образование из земель государственной и муниципальной собственности
Республика Карелия, Сортавальский муниципальный район, Кааламское сельское поселение, п.Кааламо	10:07:0030606	Земли населенных пунктов	-	-	-	-	10:07:0030606:3У2	107-82-84-108-107	24	Образование из земель государственной и муниципальной собственности
Республика Карелия, г. Сортавала, п. Кааламо, земельный участок расположен в юго-западной части кадастрового квартала 10:07:03 06 06	10:07:0030606:13	Земли населенных пунктов	под установку башни связи и базовой станции	-	-	600	10:07:0030606:13:3У2	82-83-77-76-84-82	50	Раздел с сохранением исходного
Республика Карелия, Сортавальский муниципальный район, Кааламское сельское поселение, п.Кааламо	10:07:0030606	Земли населенных пунктов	-	-	-	-	10:07:0030606:3У3	76-77-78-79-80-81-76	97	Образование из земель государственной и муниципальной собственности
Республика Карелия, Сортавальский муниципальный район, Кааламское сельское поселение, п.Кааламо	10:07:0030606	Земли населенных пунктов	-	-	-	-	10:07:0030606:3У4	92-93-102-92; 103-103	94	Образование из земель государственной и муниципальной собственности
Республика Карелия, г. Сортавала, п. Кааламо. Земельный участок расположен в западной части кадастрового квартала 10:07:03 06 06.	10:07:0030606:28	Земли населенных пунктов	для размещения объектов предпринимательской деятельности	Земли государственной собственности, Аренда (в том числе, субаренда)	ООО «Рустрас»	351011	10:07:0030606:28:3У5	100-110-111-101-100	54	Раздел с сохранением исходного
Российская Федерация, Республика Карелия, Сортавальский муниципальный район	10:07:0030602:182	Земли населенных пунктов	Трубопроводный транспорт	Государственная собственность до разграничения	-	1738	10:07:0030602:182:3У2	46-58-64-48-47-46	673	Раздел с сохранением исходного

Взам. инв. №

Подл. и дата

Инв. № подл.

Изм.	Колуч.	Лист	№ док.	Подпись	Дата

10с-ПИР/22-ПМТ1.2-ТЧ

Лист

32

Местоположение (адрес)	Кадастровый номер (квартал) исходного земельного участка	Категория земель	Вид разрешенного использования	Вид права	Землепользователь (правообладатель)	Площадь исходного земельного участка, кв. м	Условный номер образуемого земельного участка	Номера характерных точек образуемых земельных участков	Площадь, кв. м	Способ образования
Российская Федерация, Республика Карелия, Сортавальский муниципальный район	10:07:0030602:182	Земли населенных пунктов	Трубопроводный транспорт	Государственная собственность до разграничения	-	1738	10:07:0030602:182:3У3	53-52-89-90-91-85-88-53	42	Раздел с сохранением исходного
Республика Карелия, Сортавальский муниципальный район, , Кааламское сельское поселение, п.Кааламо	10:07:0030602	Земли населенных пунктов	Для размещения объектов жилищно-коммунального хозяйства (размещение магистрального водопровода)	Государственная собственность до разграничения	-	-	10:07:0030602:3У5	45-57-45	308	Образование из земель государственной и муниципальной собственности
Республика Карелия, Сортавальский муниципальный район, , Кааламское сельское поселение, п.Кааламо	10:07:0030602	Земли населенных пунктов	Для размещения объектов жилищно-коммунального хозяйства (размещение магистрального водопровода)	Государственная собственность до разграничения	-	-	10:07:0030602:3У6	52-109-91-52	5	Образование из земель государственной и муниципальной собственности
Республика Карелия, Сортавальский муниципальный район, , Кааламское сельское поселение, п.Кааламо	10:07:0030602	Земли населенных пунктов	Для размещения объектов жилищно-коммунального хозяйства (размещение магистрального водопровода)	Государственная собственность до разграничения	-	-	10:07:0030602:3У7	85-88-85	411	Образование из земель государственной и муниципальной собственности
Российская Федерация, Республика Карелия, Сортавальский муниципальный район, Сортавальское центральное лесничество, Рускеальское участковое лесничество, Рускеальское лесничество (по материалам лесоустройства) квартала 58, 59, 60,61	10:07:0030602:183	Земли лесного фонда	Строительство, реконструкция, эксплуатация линейных объектов	Собственность Российской Федерации		2847	10:07:0030602:183:3У1	60-121-120-122-123-124-125-61-60	307	Раздел земельного участка
Республика Карелия, Сортавальский муниципальный район, , Кааламское сельское поселение, п.Кааламо	10:07:0030602	Земли населенных пунктов	Для размещения объектов жилищно-коммунального хозяйства (размещение магистрального водопровода)	Государственная собственность до разграничения	-	-	10:07:0030602:3У8	59-112-113-121-124-60-59	806	Образование из земель государственной и муниципальной собственности
Республика Карелия, Сортавальский муниципальный район, , Кааламское сельское поселение, п.Кааламо	10:07:0030602	Земли населенных пунктов	Для размещения объектов жилищно-коммунального хозяйства (размещение магистрального водопровода)	Государственная собственность до разграничения	-	-	10:07:0030602:3У9	130-158-130; 224-224	3504	Образование из земель государственной и муниципальной собственности

Взам. инв. №

Подл. и дата

Инв. № подл.

Изм.	Колуч.	Лист	№ док.	Подпись	Дата

Местоположение (адрес)	Кадастровый номер (квартал) исходного земельного участка	Категория земель	Вид разрешенного использования	Вид права	Землепользователь (правообладатель)	Площадь исходного земельного участка, кв. м	Условный номер образуемого земельного участка	Номера характерных точек образуемых земельных участков	Площадь, кв. м	Способ образования
Республика Карелия, Сортавальский муниципальный район, Кааламское сельское поселение, п.Кааламо	10:07:0030606	Земли населенных пунктов	-	-	-	-	10:07:0030606:3У5	184-193-184	337	Образование из земель государственной и муниципальной собственности
Республика Карелия, г. Сортавала, п. Кааламо, ул. Центральная. На земельном участке расположено здание - жилой дом №14.	10:07:0030606:3	Земли населенных пунктов	под индивидуальное жилищное строительство	Собственность	Павлов Олег Николаевич	1271	10:07:0030606:3:3У2	184-217-185-184	43	Раздел земельного участка
Республика Карелия, Сортавальский муниципальный район, Кааламское сельское поселение, п.Кааламо	10:07:0030606	Земли населенных пунктов	-	-	-	-	10:07:0030606:3У6	218-223-218	94	Образование из земель государственной и муниципальной собственности
Республика Карелия, Сортавальский муниципальный район, Кааламское сельское поселение, п.Кааламо	10:07:0030606	Земли населенных пунктов	-	-	-	-	10:07:0030606:3У7	251-255-251	123	Образование из земель государственной и муниципальной собственности
Республика Карелия, Сортавальский муниципальный район, Кааламское сельское поселение, п. Кааламо, ул. Центральная	10:07:0030606:56	Земли населенных пунктов	использование: Индивидуальные малоэтажные жилые дома общим количеством этажей не более трех, включая мансардный этаж, и части таких домов, предназначенные для проживания одной семьи с придомовыми участками, предназначенными, в том числе, для ведения личного подсобного хозяйства, территориальная зона- Ж1. Зона застройки индивидуальными жилыми домами	Аренда (в том числе, субаренда)	Бидюков Сергей Викторович	1780	10:07:0030606:56:3У1	243-246-243	4	Раздел земельного участка

Взам. инв. №

Подл. и дата

Инв. № подл.

Изм.	Колуч.	Лист	№ док.	Подпись	Дата

Местоположение (адрес)	Кадастровый номер (квартал) исходного земельного участка	Категория земель	Вид разрешенного использования	Вид права	Землепользователь (правообладатель)	Площадь исходного земельного участка, кв. м	Условный номер образуемого земельного участка	Номера характерных точек образуемых земельных участков	Площадь, кв. м	Способ образования
Республика Карелия, Сортавальский муниципальный район, Кааламское сельское поселение, п.Кааламо	10:07:0030606	Земли населенных пунктов	-	-	-	-	10:07:0030606:3У8	247-249-245-250-247	3	Образование из земель государственной и муниципальной собственности
Республика Карелия, Сортавальский муниципальный район, , Кааламское сельское поселение, п.Кааламо	10:07:0030602	Земли населенных пунктов	Для размещения объектов жилищно-коммунального хозяйства (размещение магистрального водопровода)	Государственная собственность до разграничения	-	-	10:07:0030602:3У10	228-238-228	491	Образование из земель государственной и муниципальной собственности
Республика Карелия, г.Сортавала, пос.Кааламо. Земельный участок расположен в северной части кадастрового квартала 10:07:03 06 02.	10:07:0030602:9	Земли населенных пунктов	Под индивидуальное огородничество	Аренда (в том числе, субаренда)	Артемов Алексей Анатольевич	600	10:07:0030602:9:3У1	236-235-234-237-236	113	Раздел земельного участка
Республика Карелия, Сортавальский муниципальный район, Кааламское сельское поселение, п.Кааламо	10:07:0030606	Земли населенных пунктов	-	-	-	-	10:07:0030606:3У9	266-272-266	271	Образование из земель государственной и муниципальной собственности
Республика Карелия, Сортавальский муниципальный район, , Кааламское сельское поселение, п.Кааламо	10:07:0030602	Земли населенных пунктов	Для размещения объектов жилищно-коммунального хозяйства (размещение магистрального водопровода)	Государственная собственность до разграничения	-	-	10:07:0030602:3У11	233-257-258-259-233	128	Образование из земель государственной и муниципальной собственности
Республика Карелия, Сортавальский муниципальный район, Кааламское сельское поселение, п. Кааламо, ул. Центральная, д. 13	10:07:0030602:65	Земли населенных пунктов	Для многоквартирной жилой застройки	Собственность	Собственники помещений многоквартирного дома	2469	10:07:0030602:65:3У2	257-260-265-258-257	190	Раздел земельного участка
Республика Карелия, Сортавальский муниципальный район, , Кааламское сельское поселение, п.Кааламо	10:07:0030602	Земли населенных пунктов	Для размещения объектов жилищно-коммунального хозяйства (размещение магистрального водопровода)	Государственная собственность до разграничения	-	-	10:07:0030602:3У12	273-274-277-273	158	Образование из земель государственной и муниципальной собственности

Взам. инв. №

Подл. и дата

Инв. № подл.

Изм.	Колуч.	Лист	№ док.	Подпись	Дата

Местоположение (адрес)	Кадастровый номер (квартал) исходного земельного участка	Категория земель	Вид разрешенного использования	Вид права	Землепользователь (правообладатель)	Площадь исходного земельного участка, кв. м	Условный номер образуемого земельного участка	Номера характерных точек образуемых земельных участков	Площадь, кв. м	Способ образования
Республика Карелия, Сортавальский муниципальный район, , Кааламское сельское поселение, п.Кааламо	10:07:0030602	Земли населенных пунктов	Для размещения объектов жилищно-коммунального хозяйства (размещение магистрального водопровода)	Государственная собственность до разграничения	-	-	10:07:0030602:3У13	278-280-279	12	Образование из земель государственной и муниципальной собственности
Республика Карелия, г. Сортавала, п. Кааламо, ул. Вокзальная. На земельном участке расположено здание - жилой дом №1.	10:07:0030606:22	Земли населенных пунктов	под строительство индивидуального жилого дома	Долевая собственность	Фокичев Александр Васильевич, Фокичева Надежда Викторовна	800	10:07:0030606:22:3У1	285-288-285	110	Раздел земельного участка
Республика Карелия, Сортавальский муниципальный район, Кааламское сельское поселение, п.Кааламо	10:07:0030603	Земли населенных пунктов	-	-	-	-	10:07:0030603:3У1	303-307-318-304-303	503	Образование из земель государственной и муниципальной собственности
Республика Карелия, Сортавальский муниципальный район, Кааламское сельское поселение, п.Кааламо	10:07:0030601	Земли населенных пунктов	-	-	-	-	10:07:0030601:3У1	319-232-319	72	Образование из земель государственной и муниципальной собственности
Республика Карелия, г. Сортавала, п. Кааламо, ул. Центральная. На земельном участке расположен - здание жилого дома № 4а.	10:07:0030601:2	Земли населенных пунктов	под индивидуальное жилищное строительство	-	-	945	10:07:0030601:2:3У1	320-324-326-321-320	275	Раздел земельного участка
Республика Карелия, г. Сортавала, п. Кааламо, ул. Гагарина.	10:07:0030607:74	Земли населенных пунктов	под здание начальной школы и территорию обслуживания	Собственность, Постоянное (бессрочное) пользование	Муниципальное образование «Сортавальский муниципальный район», Муниципальное казенное общеобразовательное учреждение Сортавальского муниципального района Республики Карелия Кааламская средняя общеобразовательная школа	3831	10:07:0030607:74:3У2	311-327-335-312-311	297	Раздел с сохранением исходного
Республика Карелия, Сортавальский муниципальный район, Кааламское сельское поселение, п.Кааламо	10:07:0030601	Земли населенных пунктов	-	-	-	-	10:07:0030601:3У2	336-348-336	826	Образование из земель государственной и муниципальной собственности

Взам. инв. №

Подл. и дата

Инв. № подл.

Изм.	Колуч.	Лист	№ док.	Подпись	Дата

Местоположение (адрес)	Кадастровый номер (квартал) исходного земельного участка	Категория земель	Вид разрешенного использования	Вид права	Землепользователь (правообладатель)	Площадь исходного земельного участка, кв. м	Условный номер образуемого земельного участка	Номера характерных точек образуемых земельных участков	Площадь, кв. м	Способ образования
Республика Карелия, Сортавальский муниципальный район, Кааламское сельское поселение, п. Кааламо	10:07:0030607	Земли населенных пунктов	-	-	-	-	10:07:0030607:3У1	349-357-349	284	Образование из земель государственной и муниципальной собственности
Республика Карелия, Сортавальский муниципальный район, Кааламское сельское поселение, п.Кааламо	10:07:0030601	Земли населенных пунктов	-	-	-	-	10:07:0030601:3У3	358-360-359	75	Образование из земель государственной и муниципальной собственности
							10:07:0030601:3У4	361-364-361	99	
							10:07:0030601:3У5	365-368-365	44	
Республика Карелия, г.Сортавала, п.Кааламо.Земельный участок расположен в северо-западной части кадастрового квартала 10:07:03 06 01.	10:07:0030601:63	Земли населённых пунктов	под индивидуальное жилищное строительство	Аренда	Козак Надежда Петровна	1500	10:07:0030601:63:3У1	366-369-370-367	95	Раздел с сохранением исходного
Республика Карелия, Сортавальский муниципальный район, Кааламское сельское поселение, п.Кааламо	10:07:0030601	Земли населенных пунктов	-	-	-	-	10:07:0030601:3У6	369-371-381-370-369	372	Образование из земель государственной и муниципальной собственности
Республика Карелия, Сортавальский муниципальный район, Кааламское сельское поселение, п. Кааламо	10:07:0030607	Земли населенных пунктов	-	-	-	-	10:07:0030607:3У2	382-391-382	249	Образование из земель государственной и муниципальной собственности
Республика Карелия, Сортавальский муниципальный район, Кааламское сельское поселение, п.Кааламо	10:07:0030601	Земли населенных пунктов	-	-	-	-	10:07:0030601:3У7	398-403-398	159	Образование из земель государственной и муниципальной собственности
Республика Карелия, Сортавальский муниципальный район, Кааламское сельское поселение, п. Кааламо	10:07:0030607	Земли населенных пунктов	-	-	-	-	10:07:0030607:3У3	392-397-392	205	Образование из земель государственной и муниципальной собственности

Взам. инв. №

Подл. и дата

Инв. № подл.

Изм.	Колуч.	Лист	№ док.	Подпись	Дата

10с-ПИР/22-ПМТ1.2-ТЧ

Лист

37

Местоположение (адрес)	Кадастровый номер (квартал) исходного земельного участка	Категория земель	Вид разрешенного использования	Вид права	Землепользователь (правообладатель)	Площадь исходного земельного участка, кв. м	Условный номер образуемого земельного участка	Номера характерных точек образуемых земельных участков	Площадь, кв. м	Способ образования
Республика Карелия, Сортавальский муниципальный район, Кааламское сельское поселение, п. Кааламо, ул. Центральная, район ж/д №2	10:07:0030601:130	Земли населенных пунктов	для ведения огородничества	Аренда (в том числе, субаренда)	Мясникова Татьяна Николаевна	262	10:07:0030601:130:3У1	400-404-405-406-401-400	135	Раздел с сохранением исходного
Республика Карелия, Сортавальский муниципальный район, Кааламское сельское поселение, п. Кааламо	10:07:0030601	Земли населенных пунктов	-	-	-	-	10:07:0030601:3У8	405-407-408-406	26	Образование из земель государственной и муниципальной собственности
Республика Карелия, Сортавальский муниципальный район, Кааламское сельское поселение, п. Кааламо	10:07:0030607	Земли населенных пунктов	-	-	-	-	10:07:0030607:3У4	409-443-409	2227	Образование из земель государственной и муниципальной собственности
Республика Карелия, Сортавальский муниципальный район, Кааламское сельское поселение, п. Кааламо	10:07:0030601	Земли населенных пунктов	-	-	-	-	10:07:0030601:3У9	444-452-444	142	Образование из земель государственной и муниципальной собственности
							10:07:0030601:3У10	453-463-453	252	
							10:07:0030601:3У11	481-484-481	146	
							10:07:0030601:3У12	486-498-501-487-486	442	
Российская Федерация, Республика Карелия, Сортавальский муниципальный район, Кааламское сельское поселение, п. Кааламо.	10:07:0030601:193	Земли населенных пунктов	Индивидуальные малоэтажные жилые дома общим количеством этажей не более трех, включая мансардный этаж, и части таких домов, предназначенные для проживания одной семьи с придомовыми участками, предназначенными, в том числе, для ведения личного подсобного хозяйства. Территориальная зона - Ж1. Зона застройки индивидуальными жилыми домами	-	-	2500	10:07:0030601:193:3У1	483-485-486-487-484-483	395	Раздел с сохранением исходного

Взам. инв. №

Подл. и дата

Инв. № подл.

Изм.	Колуч.	Лист	№ док.	Подпись	Дата

10с-ПИР/22-ПМТ1.2-ТЧ

Лист

38

Местоположение (адрес)	Кадастровый номер (квартал) исходного земельного участка	Категория земель	Вид разрешенного использования	Вид права	Землепользователь (правообладатель)	Площадь исходного земельного участка, кв. м	Условный номер образуемого земельного участка	Номера характерных точек образуемых земельных участков	Площадь, кв. м	Способ образования
Российская Федерация, Республика Карелия, Сортавальский муниципальный район, Кааламское сельское поселение, п. Кааламо	10:07:0030607:260	Земли населенных пунктов	Для индивидуального жилищного строительства. Территориальная зона Ж1. Зона застройки индивидуальными жилыми домами.	-	-	1099	10:07:0030607:260:3У2	464-467-464	135	Раздел земельного участка
Республика Карелия, Сортавальский муниципальный район, Кааламское сельское поселение, п. Кааламо, ул. Центральная.	10:07:0030607:108	Земли населенных пунктов	Индивидуальные малоэтажные жилые дома общим количеством этажей не более трех, включая мансардный этаж, и части таких домов, предназначенные для проживания одной семьи с придомовыми участками, предназначенными, в том числе, для ведения личного подсобного хозяйства, территориальная зона - Ж1. Зона застройки индивидуальными жилыми домами	Земли государственной собственности, Аренда (в том числе, субаренда)	Домашич Василий Петрович	2500	10:07:0030607:108:3У2	465-468-469-466-465	230	Раздел с сохранением исходного
							10:07:0030607:108:3У3	470-472-470	2	
Республика Карелия, Сортавальский муниципальный район, Кааламское сельское поселение, п. Кааламо	10:07:0030607:103	Земли населенных пунктов	Индивидуальное жилищное строительство	Государственная собственность Аренда (в том числе, субаренда)	Гафийчук Елена Андреевна	1787	10:07:0030607:103:3У2	473-480-471-470-473	105	Раздел с сохранением исходного
Республика Карелия, Сортавальский муниципальный район, Кааламское сельское поселение, п. Кааламо	10:07:0030607	Земли населенных пунктов	-	-	-	-	10:07:0030607:3У6	478-488-497-479-478	267	Образование из земель государственной и муниципальной собственности
Российская Федерация, Республика Карелия, Сортавальский муниципальный район, Кааламское сельское поселение, п. Кааламо, ул. Центральная	10:07:0030607:242	Земли населённых пунктов	Индивидуальные малоэтажные жилые дома общим количеством этажей не более трех, включая мансардный этаж, и части таких домов, предназначенные для проживания одной семьи с придомовыми	Собственность	Никитин Сергей Николаевич	1001	10:07:0030607:242:3У1	296-295-502-505-496	184	Раздел с сохранением исходного

Взам. инв. №

Подл. и дата

Инв. № подл.

Изм.	Колуч.	Лист	№ док.	Подпись	Дата

Местоположение (адрес)	Кадастровый номер (квартал) исходного земельного участка	Категория земель	Вид разрешенного использования	Вид права	Землепользователь (правообладатель)	Площадь исходного земельного участка, кв. м	Условный номер образуемого земельного участка	Номера характерных точек образуемых земельных участков	Площадь, кв. м	Способ образования
			участками, предназначенными, в том числе, для ведения личного подсобного хозяйства, территориальная зона - Ж1. Зона застройки индивидуальными жилыми домами							
Российская Федерация, Республика Карелия, Сортавальский муниципальный район, п. Кааламо, ул. Центральная	10:07:0030607:252	Земли населённых пунктов	Для индивидуального жилищного строительства. Территориальная зона Ж-1. Зона застройки индивидуальными жилыми домами	-	-	2150	10:07:0030607:252:3У2	492-506-507-493-492	168	Раздел земельного участка
Республика Карелия, Сортавальский муниципальный район, Кааламское сельское поселение, п. Кааламо	10:07:0030607	Земли населенных пунктов	-	-	-	-	10:07:0030607:3У7	506-509-508-507-506	94	Образование из земель государственной и муниципальной собственности
Российская Федерация, Республика Карелия, Сортавальский муниципальный район, п. Кааламо, ул. Центральная	10:07:0030607:251	Земли населенных пунктов	Для индивидуального жилищного строительства. Территориальная зона Ж-1 — зона застройки индивидуальными жилыми домами	-	-	1768	10:07:0030607:251:3У2	509-510-513-508-509	109	Раздел земельного участка
Республика Карелия, Сортавальский муниципальный район, Кааламское сельское поселение, п. Кааламо	10:07:0030607	Земли населенных пунктов	-	-	-	-	10:07:0030607:3У8	512-514-515-513-512	106	Образование из земель государственной и муниципальной собственности
Российская Федерация, Республика Карелия, Сортавальский муниципальный район, п. Кааламо, ул. Центральная	10:07:0030607:240	Земли населенных пунктов	Для индивидуального жилищного строительства. Территориальная Ж1 - Зона застройки индивидуальными жилыми домами	Государственная собственность Аренда (в том числе, субаренда)	Никитина Ольга Николаевна	2500	10:07:0030607:240:3У2	514-516-517-515-514	241	Раздел с сохранением исходного

Взам. инв. №

Подл. и дата

Инв. № подл.

Изм.	Колуч.	Лист	№ док.	Подпись	Дата

Местоположение (адрес)	Кадастровый номер (квартал) исходного земельного участка	Категория земель	Вид разрешенного использования	Вид права	Землепользователь (правообладатель)	Площадь исходного земельного участка, кв. м	Условный номер образуемого земельного участка	Номера характерных точек образуемых земельных участков	Площадь, кв. м	Способ образования
Республика Карелия, Сортавальский муниципальный район, Кааламское сельское поселение, п. Кааламо	10:07:0030607	Земли населенных пунктов	-	-	-	-	10:07:0030607:3У9	516-519-522-517-516	382	Образование из земель государственной и муниципальной собственности
Республика Карелия, Сортавальский муниципальный район, Кааламское сельское поселение	10:07:0030811	Земли сельскохозяйственного назначения	-	-	-	-	10:07:0030811:3У4	523-525-523	1	Образование из земель государственной и муниципальной собственности
Республика Карелия. Земельный участок расположен на территории Сортавальского и Ладожского кадастровых районов.	10:00:0000000:15	Земли лесного фонда	для ведения лесного хозяйства	Собственность Аренда (в том числе, субаренда)	Российская Федерация, КРОО ОиР «Охота и рыбалка в Карелии»	1175486670	10:00:0000000:15:3У25	525-524-526-539-525	861	Раздел с сохранением исходного
							10:00:0000000:15:3У24	540-547-540	776	
Республика Карелия, Сортавальский муниципальный район, Кааламское сельское поселение	10:07:0030809	Земли сельскохозяйственного назначения	-	-	-	-	10:07:0030809:3У3	544-548-549-545-544	18	Образование из земель государственной и муниципальной собственности
Республика Карелия, Сортавальский муниципальный район, Кааламское сельское поселение	10:07:0030811	Земли сельскохозяйственного назначения	-	-	-	-	10:07:0030811:3У5	560-533-532-531-561-5-562-569-560	711	Образование из земель государственной и муниципальной собственности
Республика Карелия, Сортавальский муниципальный район, Кааламское сельское поселение	10:07:0030811:67	Земли сельскохозяйственного назначения	Для ведения личного подсобного хозяйства	-	-	1800	10:07:0030811:67:3У2	564-588-589-566-565-564	89	Раздел земельного участка
Республика Карелия. Земельный участок расположен на территории Сортавальского и Ладожского кадастровых районов.	10:00:0000000:15	Земли лесного фонда	для ведения лесного хозяйства	Собственность Аренда (в том числе, субаренда)	Российская Федерация, КРОО ОиР «Охота и рыбалка в Карелии»	1175486670	10:00:0000000:15:3У26	588-590-597-589-588	485	Раздел с сохранением исходного
Республика Карелия, г. Сортавала. Земельный участок расположен в западной части кадастрового квартала 10:07:03 08 11.	10:07:0030811:58	Земли сельскохозяйственного назначения	для ведения личного подсобного хозяйства	-	-	15000	10:07:0030811:58:3У1	593-598-601-594-593	179	Раздел земельного участка
Республика Карелия. Земельный участок расположен на территории Сортавальского и Ладожского кадастровых районов.	10:00:0000000:15	Земли лесного фонда	для ведения лесного хозяйства	Собственность Аренда (в том числе, субаренда)	Российская Федерация, КРОО ОиР «Охота и рыбалка в Карелии»	1175486670	10:00:0000000:15:3У27	599-612-633-600-599	1180	Раздел с сохранением исходного

Взам. инв. №

Подл. и дата

Инв. № подл.

Изм.	Колуч.	Лист	№ док.	Подпись	Дата

Местоположение (адрес)	Кадастровый номер (квартал) исходного земельного участка	Категория земель	Вид разрешенного использования	Вид права	Землепользователь (правообладатель)	Площадь исходного земельного участка, кв. м	Условный номер образуемого земельного участка	Номера характерных точек образуемых земельных участков	Площадь, кв. м	Способ образования
Республика Карелия, г. Сортавала. Земельный участок расположен в юго-западной части кадастрового квартала 10:07:03 08 09	10:07:0030809:163	Земли запаса	-	-	-	28000	10:07:0030809:163:3У4	602-607-602	547	Раздел с сохранением исходного
Республика Карелия, Сортавальский муниципальный район, Каламское сельское поселение	10:07:0030809:138	Земли сельскохозяйственного назначения	Для индивидуального садоводства	Государственная собственность, Аренда (в том числе, субаренда)	Волкова Екатерина Петровна	800	10:07:0030809:138:3У2	603-640-641-604-603	68	Раздел с сохранением исходного
Республика Карелия, г. Сортавала. Земельный участок расположен в юго-западной части кадастрового квартала 10:07:03 08 09	10:07:0030809:163	Земли запаса	-	-	-	28000	10:07:0030809:163:3У5	640-642-643-641-640	128	Раздел с сохранением исходного
Республика Карелия, Сортавальский муниципальный район, Каламское сельское поселение	10:07:0030809:136	Земли сельскохозяйственного назначения	Под индивидуальное огородничество	Государственная собственность, Аренда (в том числе, субаренда)	Ришко Иван Михайлович	1900	10:07:0030809:136:3У2	642-1300-650-651-643-642	114	Раздел с сохранением исходного
Республика Карелия, г. Сортавала. Земельный участок расположен в юго-западной части кадастрового квартала 10:07:03 08 09	10:07:0030809:163	Земли запаса	-	-	-	28000	10:07:0030809:163:3У6	608-609-610-611-608	59	Образование из земель государственной и муниципальной собственности
Республика Карелия, Сортавальский муниципальный район, Каламское сельское поселение	10:07:0030809:133	Земли сельскохозяйственного назначения	Для индивидуального садоводства	Государственная собственность, Аренда (в том числе, субаренда)	Компаницкий Владимир Ильич	500	10:07:0030809:133:3У2	609-634-635-610-609	154	Раздел с сохранением исходного
Республика Карелия, Сортавальский муниципальный район, Каламское сельское поселение	10:07:0030809:182	Земли сельскохозяйственного назначения	Под индивидуальное огородничество	Государственная собственность Аренда (в том числе, субаренда)	Муравьев Владимир Алексеевич	500	10:07:0030809:182:3У2	634-636-637-635-634	128	Раздел с сохранением исходного
Республика Карелия, Сортавальский муниципальный район, Каламское сельское поселение	10:07:0030809:169	Земли сельскохозяйственного назначения	Под индивидуальное огородничество	Государственная собственность Аренда (в том числе, субаренда)	Смирнов Анатолий Александрович	800	10:07:0030809:169:3У2	636-638-639-637-636	180	Раздел с сохранением исходного
Республика Карелия, Сортавальский муниципальный район, Каламское сельское поселение	10:07:0030809:171	Земли сельскохозяйственного назначения	Под индивидуальное огородничество	Государственная собственность Аренда (в том числе, субаренда)	Волков Василий Владимирович	1000	10:07:0030809:171:3У2	638-644-645-647-639-638	242	Раздел с сохранением исходного

Взам. инв. №

Подл. и дата

Инв. № подл.

Изм.	Колуч.	Лист	№ док.	Подпись	Дата

Местоположение (адрес)	Кадастровый номер (квартал) исходного земельного участка	Категория земель	Вид разрешенного использования	Вид права	Землепользователь (правообладатель)	Площадь исходного земельного участка, кв. м	Условный номер образуемого земельного участка	Номера характерных точек образуемых земельных участков	Площадь, кв. м	Способ образования
Республика Карелия, г. Сортавала. Земельный участок расположен в юго-западной части кадастрового квартала 10:07:03 08 09	10:07:0030809:163	Земли запаса	-			28000	10:07:0030809:163:3У7	645-652-653-646-645	76	Образование из земель государственной и муниципальной собственности
Республика Карелия, Сортавальский муниципальный район, Кааламское сельское поселение	10:07:0030811	Земли сельскохозяйственного назначения	-	-	-	-	10:07:0030811:3У6	652-654-657-653-652	210	Образование из земель государственной и муниципальной собственности
Республика Карелия, Сортавальский муниципальный район, Кааламское сельское поселение	10:07:0030811:101	Земли сельскохозяйственного назначения	Для сельскохозяйственного использования	Государственная собственность	-	78500	10:07:0030811:101:3У2	625-658-659-626-625	22	Раздел с сохранением исходного
Республика Карелия, Сортавальский муниципальный район, Кааламское сельское поселение	10:07:0030811:89	Земли сельскохозяйственного назначения	Под личное подсобное хозяйство	Государственная собственность, Пожизненное наследуемое владение	Дыхал Михаил Петрович	3500	10:07:0030811:89:3У2	658-660-665-659-658	339	Раздел земельного участка
Республика Карелия, Сортавальский муниципальный район, Кааламское сельское поселение	10:07:0030811:101	Земли сельскохозяйственного назначения	Для сельскохозяйственного использования	Государственная собственность	-	78500	10:07:0030811:101:3У3	662-666-668-664-663-662	33	Раздел с сохранением исходного
Республика Карелия. Земельный участок расположен на территории Сортавальского и Ладожского кадастровых районов.	10:00:0000000:15	Земли лесного фонда	для ведения лесного хозяйства	Собственность Аренда (в том числе, субаренда)	Российская Федерация, КРОО ОиР «Охота и рыбалка в Карелии»	1175486670	10:00:0000000:15:3У28	675-685-683-669-670-674-675	1036	Раздел с сохранением исходного
Республика Карелия, Сортавальский муниципальный район, Кааламское сельское поселение	10:07:0030811	Земли сельскохозяйственного назначения	-	-	-	-	10:07:0030811:3У7	669-683-684-669	1	Образование из земель государственной и муниципальной собственности
Республика Карелия, Сортавальский муниципальный район, Кааламское сельское поселение	10:07:0030809:228	Земли сельскохозяйственного назначения	Под общественное пастбище	Государственная собственность, Аренда (в том числе, субаренда)	-	100000	10:07:0030809:228:3У2	676-686-711-679-678-677-675; 724-724	1900	Раздел с сохранением исходного

Взам. инв. №

Подл. и дата

Инв. № подл.

Изм.	Колуч.	Лист	№ док.	Подпись	Дата

Местоположение (адрес)	Кадастровый номер (квартал) исходного земельного участка	Категория земель	Вид разрешенного использования	Вид права	Землепользователь (правообладатель)	Площадь исходного земельного участка, кв. м	Условный номер образуемого земельного участка	Номера характерных точек образуемых земельных участков	Площадь, кв. м	Способ образования
Республика Карелия, Сортавальский муниципальный район, Кааламское сельское поселение	10:07:0030811:102	Земли сельскохозяйственного назначения	Для сельскохозяйственного использования	-	-	-	10:07:0030811:102:3У2	712-715-712	117	Раздел с сохранением исходного
Земельный участок расположен в кадастровых кварталах 10:07:03 08 11, 10:07:04 28 02 Сортавальского кадастрового района.	10:07:0000000:61	Земли промышленности, энергетики, транспорта, связи, радиовещания, телевидения, информатики, земли для обеспечения космической деятельности, земли обороны, безопасности и земли иного специального назначения	для размещения и эксплуатации ЛЭП 35 кВ Л-55 ПС-22 "Кааламо"- ПС 93 "Карьерная"	-	-	35	10:07:0000000:61:3У1	716-719-716	14	Раздел земельного участка
Республика Карелия, Сортавальский муниципальный район, Кааламское сельское поселение	10:07:0030811:102	Земли сельскохозяйственного назначения	Для сельскохозяйственного использования	-	-	-	10:07:0030811:102:3У3	717-720-723-719-718-717	664	Раздел с сохранением исходного
Республика Карелия. Земельный участок расположен на территории Сортавальского и Ладожского кадастровых районов.	10:00:0000000:15	Земли лесного фонда	для ведения лесного хозяйства	Собственность Аренда (в том числе, субаренда)	Российская Федерация, КРОО ОиР «Охота и рыбалка в Карелии»	1175486670	10:00:0000000:15:3У29	721-722-739-781-721; 727-727; 731-731	6022	Раздел с сохранением исходного
							10:00:0000000:15:3У30	782-799-782; 800-800	4143	
Республика Карелия, Сортавальский муниципальный район, Кааламское сельское поселение, ВЛ 35 кВ №-58 ПС-5 «Карьерная « - ПС-22 «Кааламо»	10:07:0000000:74	Земли промышленности, энергетики, транспорта, связи, радиовещания, телевидения, информатики, земли для обеспечения космической деятельности, земли обороны, безопасности и земли иного специального назначения	Для размещения воздушных линий электропередачи	Собственность, Аренда (в том числе, субаренда)	Российская Федерация, ОАО «Межрегиональная распределительная сетевая компания Северо-Запада»	355	10:07:0000000:74:3У2	786-785-784-787-785	4	Раздел с сохранением исходного
							10:07:0000000:74:3У3	727-730-727	6	
Республика Карелия. Земельный участок расположен на территории Сортавальского и Ладожского кадастровых районов.	10:00:0000000:15	Земли лесного фонда	для ведения лесного хозяйства	Собственность Аренда (в том числе, субаренда)	Российская Федерация, КРОО ОиР «Охота и рыбалка в Карелии»	1175486670	10:00:0000000:15:3У31	846-847-843-844-845-846	123	Раздел с сохранением исходного
							10:00:0000000:15:3У32	895-933-895	4125	
Республика Карелия. Земельный участок расположен на территории Сортавальского и Ладожского кадастровых районов.	10:00:0000000:15	Земли лесного фонда	для ведения лесного хозяйства	Собственность Аренда (в том числе, субаренда)	Российская Федерация, КРОО ОиР «Охота и рыбалка в Карелии»	1175486670	10:00:0000000:15:3У33	848-855-848	1042	Раздел с сохранением исходного
							10:00:0000000:15:3У34	934-937-934	161	

Взам. инв. №

Подл. и дата

Инв. № подл.

Изм.	Колуч.	Лист	№ док.	Подпись	Дата

Местоположение (адрес)	Кадастровый номер (квартал) исходного земельного участка	Категория земель	Вид разрешенного использования	Вид права	Землепользователь (правообладатель)	Площадь исходного земельного участка, кв. м	Условный номер образуемого земельного участка	Номера характерных точек образуемых земельных участков	Площадь, кв. м	Способ образования
Республика Карелия, Сортавальский муниципальный район, Кааламское сельское поселение	10:07:0030809	Земли сельскохозяйственного назначения	-	-	-	-	10:07:0030809:3У4	938-939-940-941-937-936-938	172	Образование из земель государственной и муниципальной собственности
Республика Карелия, Сортавальский муниципальный район, Кааламское сельское поселение	10:07:0030811	Земли сельскохозяйственного назначения	-	-	-	-	10:07:0030811:3У8	939-942-943-944-945-941-940-939	91	Образование из земель государственной и муниципальной собственности
Республика Карелия. Земельный участок расположен на территории Сортавальского и Ладожского кадастровых районов.	10:00:0000000:15	Земли лесного фонда	для ведения лесного хозяйства	Собственность Аренда (в том числе, субаренда)	Российская Федерация, КРОО ОиР «Охота и рыбалка в Карелии»	1175486670	10:00:0000000:15:3У35	946-967-946	3023	Раздел с сохранением исходного
Республика Карелия, Сортавальский муниципальный район, Кааламское сельское поселение	10:07:0030809	Земли сельскохозяйственного назначения	-	-	-	-	10:07:0030809:3У5	961-980-962-961	18	Образование из земель государственной и муниципальной собственности
Республика Карелия, Сортавальский муниципальный район, Кааламское сельское поселение	10:07:0030809	Земли запаса	-	-	-	-	10:07:0030809:3У6	1300-648-649-650-1300	25	Образование из земель государственной и муниципальной собственности
Республика Карелия, Сортавальский муниципальный район, Кааламское сельское поселение	10:07:0030809:199	Земли сельскохозяйственного назначения	Под сенокос	Государственная собственность, Аренда (в том числе, субаренда)	Мясникова Татьяна Николаевна	30000	10:07:0030809:199:3У2	959-960-982-991-959	1048	Раздел с сохранением исходного
Республика Карелия, Сортавальский муниципальный район, Сортавальское лесничество, Рускеальского участкового лесничества, Рускеальского лесничества (по материалам землеустройства) квартала 25,44,45,46,50,51,52,53,54,68,69,70,90,98,99,102,128,129,151,172,173	10:07:0000000:7821	Земли лесного фонда	Трубопроводный транспорт	Собственность	Российская Федерация	467666	10:07:0000000:7821:3У2	978-977-979-978	9	Раздел земельного участка
Республика Карелия. Земельный участок расположен на территории Сортавальского и Ладожского кадастровых районов.	10:00:0000000:15	Земли лесного фонда	для ведения лесного хозяйства	Собственность Аренда (в том числе, субаренда)	Российская Федерация, КРОО ОиР «Охота и рыбалка в Карелии»	1175486670	10:00:0000000:15:3У36	970-978-970	665	Раздел с сохранением исходного

Взам. инв. №

Подл. и дата

Инв. № подл.

Изм.	Колуч.	Лист	№ док.	Подпись	Дата

Местоположение (адрес)	Кадастровый номер (квартал) исходного земельного участка	Категория земель	Вид разрешенного использования	Вид права	Землепользователь (правообладатель)	Площадь исходного земельного участка, кв. м	Условный номер образуемого земельного участка	Номера характерных точек образуемых земельных участков	Площадь, кв. м	Способ образования
Республика Карелия, Сортавальский муниципальный район, Сортавальское лесничество, Рускеальского участкового лесничества, Рускеальского лесничества (по материалам землеустройства) квартала 25,44,45,46,50,51,52,53,54,68,69,70,90,98,99,102,128,129,151,172,173	10:07:0000000:7821	Земли лесного фонда	Трубопроводный транспорт	Собственность	Российская Федерация	467666	10:07:0000000:7821:3У3	975-974-992-993-994-995-975	98	Раздел земельного участка
Республика Карелия, Сортавальский муниципальный район, Кааламское сельское поселение	10:07:0030811:104	Земли запаса	-	Государственная собственность до разграничения	-	-	10:07:0030811:104:3У2	973-996-1000-993-992-974-973	489	Раздел с сохранением исходного
Республика Карелия, Сортавальский муниципальный район, Кааламское сельское поселение	10:07:0030201	Земли населенных пунктов	-	Государственная собственность до разграничения	-	-	10:07:0030201:3У4	986-1001-1007-985-986	131	Образование из земель государственной и муниципальной собственности
Республика Карелия, г. Сортавала. Земельный участок расположен в южной части кадастрового квартала 10:07:03 08 09	10:07:0030809:1	Земли особо охраняемых территорий и объектов	под туристическую базу	Собственность	ПАО "Промсвязьбанк"	58031	10:07:0030809:1:3У1	1013-1014-1003-1002-1013	169	Раздел земельного участка
Республика Карелия, Сортавальский муниципальный район, Кааламское сельское поселение	10:07:0030201	Земли населенных пунктов	-	Государственная собственность до разграничения	-	-	10:07:0030201:3У5	1015-1019-1015	102	Образование из земель государственной и муниципальной собственности
Республика Карелия. Земельный участок расположен на территории Сортавальского и Ладожского кадастровых районов.	10:00:0000000:15	Земли лесного фонда	для ведения лесного хозяйства	Собственность Аренда (в том числе, субаренда)	Российская Федерация, КРОО ОиР «Охота и рыбалка в Карелии»	1175486670	10:00:0000000:15:3У37	999-1008-1012-1000-999	1032	Раздел с сохранением исходного
Республика Карелия, г. Сортавала. Земельный участок расположен в южной части кадастрового квартала 10:07:03 08 09	10:07:0030809:1	Земли особо охраняемых территорий и объектов	под туристическую базу	Собственность	ПАО "Промсвязьбанк"	58031	10:07:0030809:1:3У2	1020-1023-1020	110	Раздел земельного участка

Взам. инв. №

Подл. и дата

Инв. № подл.

Изм.	Колуч.	Лист	№ док.	Подпись	Дата

Местоположение (адрес)	Кадастровый номер (квартал) исходного земельного участка	Категория земель	Вид разрешенного использования	Вид права	Землепользователь (правообладатель)	Площадь исходного земельного участка, кв. м	Условный номер образуемого земельного участка	Номера характерных точек образуемых земельных участков	Площадь, кв. м	Способ образования
Республика Карелия, Сортавальский муниципальный район, Кааламское сельское поселение	10:07:0030201	Земли населенных пунктов	-	Государственная собственность до разграничения	-	-	10:07:0030201:3У6	1021-1024-1025-1022-1021	462	Образование из земель государственной и муниципальной собственности
Республика Карелия. Земельный участок расположен на территории Сортавальского и Ладожского кадастровых районов.	10:00:0000000:15	Земли лесного фонда	для ведения лесного хозяйства	Собственность Аренда (в том числе, субаренда)	Российская Федерация, КРОО ОиР «Охота и рыбалка в Карелии»	1175486670	10:00:0000000:15:3У38	1032-1037-1032	34	Раздел с сохранением исходного
Республика Карелия, Сортавальский муниципальный район, Сортавальское лесничество, Рускеальского участкового лесничества, Рускеальского лесничества (по материалам землеустройства) квартала 25,44,45,46,50,51,52,53,54,68,69,70,90,98,99,102,128,129,151,172,173	10:07:0000000:7821	Земли лесного фонда	Трубопроводный транспорт	Собственность	Российская Федерация	467666	10:07:0000000:7821:3У4	1034-1038-1039-1040-1041-1035-1034	175	Раздел земельного участка
Республика Карелия. Земельный участок расположен на территории Сортавальского и Ладожского кадастровых районов.	10:00:0000000:15	Земли лесного фонда	для ведения лесного хозяйства	Собственность Аренда (в том числе, субаренда)	Российская Федерация, КРОО ОиР «Охота и рыбалка в Карелии»	1175486670	10:00:0000000:15:3У39	1038-1042-1043-1099-1039-1038; 1044-1044	523	Раздел с сохранением исходного
Республика Карелия, Сортавальский муниципальный район, Кааламское сельское поселение, п.Рускеала	10:07:0030106	Земли населенных пунктов	-	Государственная собственность до разграничения	-	-	10:07:0030106:3У6	1048-1051-1049	350	Образование из земель государственной и муниципальной собственности
							10:07:0030106:3У7	1052-1062-1052	1498	
Республика Карелия, Сортавальский муниципальный район, Кааламское сельское поселение, п.Рускеала	10:07:0030106	Земли населенных пунктов	-	Государственная собственность до разграничения	-	-	10:07:0030106:3У8	1141-1146-1141	428	Образование из земель государственной и муниципальной собственности
Республика Карелия, Сортавальский муниципальный район, Кааламское сельское поселение, п.Рускеала	10:07:0030106	Земли населенных пунктов	-	Государственная собственность до разграничения	-	-	10:07:0030106:3У9	1147-1152-1147	199	Образование из земель государственной и муниципальной собственности

Взам. инв. №

Подл. и дата

Инв. № подл.

Изм.	Колуч.	Лист	№ док.	Подпись	Дата

Местоположение (адрес)	Кадастровый номер (квартал) исходного земельного участка	Категория земель	Вид разрешенного использования	Вид права	Землепользователь (правообладатель)	Площадь исходного земельного участка, кв. м	Условный номер образуемого земельного участка	Номера характерных точек образуемых земельных участков	Площадь, кв. м	Способ образования
										ственности
Республика Карелия, Сортавальский муниципальный район, Кааламское сельское поселение, п.Рускеала	10:07:0030106	Земли населенных пунктов	-	Государственная собственность до разграничения	-	-	10:07:0030106:3У10	1153-1162-1153	273	Образование из земель государственной и муниципальной собственности
Республика Карелия, Сортавальский муниципальный район, Кааламское сельское поселение, п.Рускеала	10:07:0030106	Земли населенных пунктов	-	Государственная собственность до разграничения	-	-	10:07:0030106:3У11	1163-1171-1163	282	Образование из земель государственной и муниципальной собственности
Республика Карелия, Сортавальский муниципальный район, Кааламское сельское поселение, п.Рускеала	10:07:0030106:11	Земли населенных пунктов	Для развития личного подсобного хозяйства	Собственность	Ларин Алексей Эдуардович	11100	10:07:0030106:11:3У2	1180-1176-1175-1181-1180	11	Раздел земельного участка
Республика Карелия, Сортавальский муниципальный район, Кааламское сельское поселение, п.Рускеала	10:07:0030106	Земли населенных пунктов	-	Государственная собственность до разграничения	-	-	10:07:0030106:3У12	1172-1179-1172	82	Образование из земель государственной и муниципальной собственности
Республика Карелия, Сортавальский муниципальный район, Кааламское сельское поселение, п.Рускеала	10:07:0000000:7714	Земли населенных пунктов	Для эксплуатации КВЛ 6кВ Л-05с-71 от малой ГЭС Рюмякоски до ПС-5с Рускеала	Собственность, Ипотека	АО «Норд Гидро», ПАО «Банк ВТБ»	457	10:07:0000000:7714:3У3	1188-1187-1186-1188	1	Раздел земельного участка
Республика Карелия, Сортавальский муниципальный район, Кааламское сельское поселение, п.Рускеала	10:07:0000000:145	Земли населенных пунктов	Для эксплуатации КВЛ 6 кВ Л-05с-71 от малой ГЭС Рюмякоски до ПС-5с Рускеала	Государственная собственность до разграничения	-	17270	10:07:0000000:145:3У2	1173-1182-1188-1174-1171	113	Раздел с сохранением исходного
Республика Карелия, Сортавальский муниципальный район, Кааламское сельское поселение, п.Рускеала	10:07:0030106	Земли населенных пунктов	-	Государственная собственность до разграничения	-	-	10:07:0030106:3У13	1184-1189-1190-1185-1184	136	Образование из земель государственной и муниципальной собственности

Взам. инв. №

Подл. и дата

Инв. № подл.

Изм.	Колуч.	Лист	№ док.	Подпись	Дата

Местоположение (адрес)	Кадастровый номер (квартал) исходного земельного участка	Категория земель	Вид разрешенного использования	Вид права	Землепользователь (правообладатель)	Площадь исходного земельного участка, кв. м	Условный номер образуемого земельного участка	Номера характерных точек образуемых земельных участков	Площадь, кв. м	Способ образования
Республика Карелия, Сортавальский муниципальный район, Кааламское сельское поселение, п.Рускеала	10:07:0000000:145	Земли населенных пунктов	Для эксплуатации КВЛ 6 кВ Л-05с-71 от малой ГЭС Рюмякоски до ПС-5с Рускеала	Государственная собственность до разграничения	-	17270	10:07:0000000:145:3У3	1192-1196-1197-1193-1192	76	Раздел с сохранением исходного
Республика Карелия, Сортавальский муниципальный район, Кааламское сельское поселение, п.Рускеала	10:07:0030106	Земли населенных пунктов	-	Государственная собственность до разграничения	-	-	10:07:0030106:3У14	1191-1195-1191; 1199-1199	367	Образование из земель государственной и муниципальной собственности
							10:07:0030106:3У15	1202-1209-1202	426	
							10:07:0030106:3У16	1210-1221-1210	684	
Российская Федерация, Республика Карелия, Сортавальский муниципальный район, Кааламское сельское поселение, п. Рускеала, земельный участок №4	10:07:0030106:137	Земли населенных пунктов	-	-	-	35154	10:07:0030106:137:3У1	1213-1222-1224-1215-1214-1213	53	Раздел земельного участка
Республика Карелия, Сортавальский муниципальный район, Кааламское сельское поселение, п.Рускеала	10:07:0030107	Земли населенных пунктов	-	-	-	-	10:07:0030107:3У1	1238-1241-1242-1250-1240-1239-1238-1241-1238	995	Образование из земель государственной и муниципальной собственности
Республика Карелия, г. Сортавала, п. Кааламо.Земельный участок расположен в южной части кадастрового квартала 10:07:03 06 06.	10:07:0030606:19	Земли населенных пунктов	под завод по переработке древесины	Аренда	ООО «Рустимбер»	1292000	10:07:0030606:19:3У1	126-126	99	Раздел земельного участка
Российская Федерация, Республика Карелия, Сортавальский муниципальный район	10:07:0030602:182	Земли населенных пунктов	Трубопроводный транспорт	Государственная собственность до разграничения	-	1738	10:07:0030602:182:3У4	57-56-1010-56	1	Раздел с сохранением исходного
Общая площадь земельных участков (категория земель – земли лесного фонда), кв. м									25978	
Общая площадь земельных участков (категория земель – земли запаса), кв. м									1325	
Общая площадь земельных участков (категория земель – Земли промышленности, энергетики, транспорта, связи, радиовещания, телевидения, информатики, земли для обеспечения космической деятельности, земли обороны, безопасности и земли иного специального назначения) кв. м									24	
Общая площадь земельных участков (категория земель – Земли сельскохозяйственного назначения) кв. м									8834	
Общая площадь земельных участков (категория земель – Земли населенных пунктов) кв. м									25105	
Общая площадь земельных участков (категория земель – Земли особо охраняемых территорий и объектов) кв. м									279	
ИТОГО общая площадь земельных участков, расположенных в границах резервируемых земель в целях обеспечения реализации объекта, кв. м									61545	

Взам. инв. №

Подл. и дата

Инв. № подл.

Изм.	Колуч.	Лист	№ док.	Подпись	Дата

Таблица 3.4 - Перечень земельных участков, расположенных в границах зоны размещения линейных объектов, подлежащих реконструкции в связи с изменением их местоположения в целях обеспечения реализации объекта: «Реконструкция участка автомобильной дороги Оппола-Рускеала, км 58- км 68»

Местоположение (адрес)	Категория земель	Разрешенное использование	Вид вещного права	Землепользователь (правообладатель)	Площадь исходного земельного участка	Кадастровый номер (обозначение) земельного участка	Планируемый вид разрешенного использования	Площадь, кв.м	Примечание	
Республика Карелия, Сортавальский муниципальный район, Кааламское сельское поселение, п.Кааламо	Земли населенных пунктов	-	Государственная собственность до разграничения	-	-	10:07:0030606:3У10	Предоставление коммунальных услуг	13	Для реконструкции ВЛ 6кВ ПО «Западно-Карельские электрические сети»	
						10:07:0030606:3У11		13		
Республика Карелия, Сортавальский муниципальный район, Кааламское сельское поселение, п.Кааламо	Земли населенных пунктов	Для размещения объектов жилищно-коммунального хозяйства (размещение магистрального водопровода)	Государственная собственность до разграничения	-	-	10:07:0030602:3У5	Предоставление коммунальных услуг	20	Сведения об объекте недвижимости имеют статус «временные». Для реконструкции ВЛ 6кВ ПО «Западно-Карельские электрические сети»	
Республика Карелия, Сортавальский муниципальный район, Кааламское сельское поселение, п.Кааламо	Земли населенных пунктов	Трубопроводный транспорт	Государственная собственность до разграничения	-	1738	10:07:0030602:182:3У6	Предоставление коммунальных услуг	6	Для реконструкции ВЛ 6кВ ПО «Западно-Карельские электрические сети»	
Республика Карелия, Сортавальский муниципальный район, Кааламское сельское поселение, п.Кааламо	Земли населенных пунктов	-	Государственная собственность до разграничения	-	-	10:07:0030602:3У13	Предоставление коммунальных услуг	4	Для реконструкции ВЛ 6кВ ПО «Западно-Карельские электрические сети»	
Республика Карелия, Сортавальский муниципальный район, Кааламское сельское поселение, п.Кааламо	Земли населенных пунктов	-	Государственная собственность до разграничения	-	-	10:07:0030601:3У13	Предоставление коммунальных услуг	24	Для реконструкции ВЛ 6кВ ПО «Западно-Карельские электрические сети»	
						10:07:0030601:3У14		4		Для реконструкции ВЛ 6кВ ПО «Западно-Карельские электрические сети»
Республика Карелия, Сортавальский муниципальный район, Кааламское сельское поселение, п. Кааламо	Земли населенных пунктов	-	Государственная собственность до разграничения	-	-	10:07:0030607:3У7	Предоставление коммунальных услуг	24	Для реконструкции ВЛ 6кВ ПО «Западно-Карельские электрические сети»	
Республика Карелия, Сортавальский муниципальный район, Сортавальское лесничество, Рускеальское участковое лесничество	Земли лесного фонда	Для ведения лесного хозяйства	Собственность Аренда (в том числе, субаренда)	Российская Федерация КРОО ОиР «Охота и рыбалка в Карелии», АО «Карьер «Коккомьяки»	1178782371	10:00:0000000:15:3У18	Предоставление коммунальных услуг	2	Для реконструкции ВЛ 6кВ ПО «Западно-Карельские электрические сети»	
						10:00:0000000:15:3У19		62		Для реконструкции ВЛ 35кВ ПО «Западно-Карельские электрические сети»
						10:00:0000000:15:3У20		62		Для реконструкции ВЛ 35кВ ПО «Западно-Карельские электрические сети»

Взам. инв. №

Подл. и дата

Инв. № подл.

Изм.	Колуч.	Лист	№ док.	Подпись	Дата

Местоположение (адрес)	Категория земель	Разрешенное использование	Вид вещного права	Землепользователь (правообладатель)	Площадь исходного земельного участка	Кадастровый номер (обозначение) земельного участка	Планируемый вид разрешенного использования	Площадь, кв.м	Примечание
				АО «Карьер «Коккомьяки»		10:00:0000000:15:3У21	Предоставление коммунальных услуг	14	Для реконструкции ВЛ 6кВ ПО «Западно-Карельские электрические сети»
				Российская Федерация					
				КРОО ОиР «Охота и рыбалка в Карелии»					
				Российская Федерация		10:00:0000000:15:3У22	Предоставление коммунальных услуг	13	Для реконструкции ВЛ 6кВ ПО «Западно-Карельские электрические сети»
				КРОО ОиР «Охота и рыбалка в Карелии»					
Республика Карелия, Сортавальский муниципальный район, Каа-ламское сельское поселение	Земли сельскохозяйственного назначения	Под общественное пастбище	Госсобственность Аренда (в том числе, субаренда)	-	100000	10:07:0030809:228:3У3	Предоставление коммунальных услуг	24	Для реконструкции ВЛ 6кВ ПО «Западно-Карельские электрические сети»
						10:07:0030809:228:3У4	Предоставление коммунальных услуг	26	
						10:07:0030809:228:3У5	Предоставление коммунальных услуг	26	
						10:07:0030809:228:3У6	Предоставление коммунальных услуг	26	
Республика Карелия, Сортавальский муниципальный район, Каа-ламское сельское поселение	Земли населенных пунктов	-	Государственная собственность до разграничения	-	-	10:07:0030201:3У3	Предоставление коммунальных услуг	26	Для реконструкции ВЛ 6кВ ПО «Западно-Карельские электрические сети»
Республика Карелия, Сортавальский муниципальный район, Сортавальское лесничество, Рускеальского участкового лесничества, Рускеальского лесничества (по материалам землеустройства) квартала 25,44,45,46,50,51,52,53,54,68,69,70,90,98,99,102,128,129,151,172,173	Земли лесного фонда	Трубопроводный транспорт	Собственность	Российская Федерация	468144	10:07:0000000:7821:3У1	Предоставление коммунальных услуг	106	Для реконструкции ВЛ 6кВ ПО «Западно-Карельские электрические сети»
Республика Карелия, Сортавальский муниципальный район, Каа-ламское сельское поселение, п.Рускеала	Земли населенных пунктов	-	Государственная собственность до разграничения	-	-	10:07:0030106:3У5	Предоставление коммунальных услуг	13	Для реконструкции ВЛ 6кВ ПО «Западно-Карельские электрические сети»
						10:07:0030106:3У6	Предоставление коммунальных услуг	13	Для реконструкции ВЛ 6кВ ПО «Западно-Карельские электрические сети»
						10:07:0030106:3У7	Предоставление коммунальных услуг	31	Для реконструкции ВЛ 6 кВ АО «Норд Гидро»
						10:07:0030106:3У8	Предоставление коммунальных услуг	44	Для реконструкции ВЛ 6 кВ АО «Норд Гидро»
						10:07:0030106:3У9	Предоставление коммунальных услуг	27	Для реконструкции ВЛ 6 кВ АО «Норд Гидро»
Республика Карелия, Сортавальский муниципальный район, Каа-ламское сельское поселение,	Земли населенных пунктов	Для развития личного подсобного хозяйства	Собственность	Ларин Алексей Эдуардович	11100	10:07:0030106:11:3У3	Предоставление коммунальных услуг	2	Для реконструкции ВЛ 6 кВ АО «Норд Гидро»

Взам. инв. №

Подл. и дата

Инв. № подл.

Изм.	Колуч.	Лист	№ док.	Подпись	Дата

10с-ПИР/22-ПМТ1.2-ТЧ

Лист

51

Местоположение (адрес)	Категория земель	Разрешенное использование	Вид вещного права	Землепользователь (правообладатель)	Площадь исходного земельного участка	Кадастровый номер (обозначение) земельного участка	Планируемый вид разрешенного использования	Площадь, кв.м	Примечание
п.Рускеала									
Общая площадь земельных участков (категория земель – земли лесного фонда), кв.м								259	
Общая площадь земельных участков (категория земель – земли населенных пунктов), кв.м								264	
Общая площадь земельных участков (категория земель – земли сельскохозяйственного назначения), кв.м								102	
ИТОГО общая площадь земельных участков, расположенных в границах резервируемых земель в целях обеспечения реализации объекта, кв.м								625	

Таблица 3.5 - Перечень земельных участков, подлежащих рекультивации в связи с реализацией объекта: «Реконструкция участка автомобильной дороги Оппола-Рускеала, км 58- км 68»

Местоположение (адрес)	Категория земель	Разрешенное использование	Вид вещного права	Землепользователь (правообладатель)	Площадь исходного земельного участка	Кадастровый номер (обозначение) земельного участка	Площадь, кв.м
Республика Карелия, Сортавальский муниципальный район	Земли промышленности, энергетики, транспорта, связи, радиовещания, телевидения, информатики, земли для обеспечения космической деятельности, земли обороны, безопасности и земли иного специального назначения	Под территориальную автодорогу Оппола-Рускеала	Собственность Постоянное (бессрочное) пользование	Республика Карелия Казенное учреждение Республики Карелия «Управление автомобильных дорог Республики Карелия»	120338	10:07:0000000:133:3У1	3712
						10:07:0000000:133:3У2	160
						10:07:0000000:133:3У3	3833
						10:07:0000000:133:3У4	624
						10:07:0000000:133:3У5	3791
						10:07:0000000:133:3У6	285
Республика Карелия, Сортавальский муниципальный район, Кааламское сельское поселение, п.Кааламо	Земли населенных пунктов	Территориальная автодорога Оппола - Рускеала	Собственность Постоянное (бессрочное) пользование	Республика Карелия Казенное учреждение Республики Карелия «Управление автомобильных дорог Республики Карелия»	22721	10:07:0030600:5:3У1	177
Общая площадь земельных участков (категория земель – земли населенных пунктов), кв.м							177
Общая площадь земельных участков (категория земель – промышленности, энергетики, транспорта, связи, радиовещания, телевидения, информатики, земли для обеспечения космической деятельности, земли обороны, безопасности и земли иного специального назначения), кв.м							12405
ИТОГО общая площадь земельных участков, расположенных в границах резервируемых земель в целях обеспечения реализации объекта, кв.м							12582

Взам. инв. №

Подл. и дата

Инв. № подл.

Изм.	Колуч.	Лист	№ док.	Подпись	Дата

Таблица 3.6 – Перечень зон предполагаемого к установлению публичного сервитута земельных участков в целях размещения инженерных коммуникаций в зоне планируемого размещения линейного объекта «Реконструкция участка автомобильной дороги Оппола-Рускеала, км 58- км 68»

Порядковый номер зоны	Площадь зоны публичного сервитута, кв.м	Кадастровый номер (обозначение) земельного участка (земель), в границах которого (которых) располагается зона	Местоположение (адрес) земельного участка (земель)
1	1089	10:07:0030100:10 (вх.10:07:0030106:137)	Российская Федерация, Республика Карелия, Сортавальский муниципальный район, Кааламское сельское поселение, п. Рускеала, земельный участок №4
2	251	10:07:0030600:2 (вх. 10:07:0030606:1)	Республика Карелия, Сортавальский муниципальный район, Кааламское сельское поселение, п. Кааламо
	718	10:07:0030600:2 (вх. 10:07:0030602:1)	
	748	10:07:0030600:2 (вх. 10:07:0030601:45)	
	852	10:07:0030600:2 (вх. 10:07:0030603:2)	

Таблица 3.7 – Перечень зон предполагаемого к установлению публичного сервитута земельных участков на временное занятие на период строительства линейного объекта: «Реконструкция участка автомобильной дороги Оппола-Рускеала, км 58- км 68»

Порядковый номер зоны	Кадастровый номер (обозначение) земельного участка (земель), в границах которого (которых) располагается зона	Площадь зоны публичного сервитута, кв.м	Местоположение (адрес) земельного участка (земель)
1	10:07:0030600:2	83	Республика Карелия, г. Сортавала, п. Кааламо. Земельный участок расположен в кадастровых кварталах: 10:07:0030601, 10:07:0030602, 10:07:0030603, 10:07:0030605, 10:07:0030606
2		59	
3		26	
4		3	
5		24	

Таблица 3.8 – Перечень образуемых земельных участков расположенных в границах полосы отвода Российских железных дорог в целях реализации проекта: «Реконструкция участка автомобильной дороги Оппола-Рускеала, км 58- км 68»

Местоположение (адрес)	Кадастровый номер (квартал) исходного земельного участка	Категория земель	Вид разрешенного использования	Вид права	Землепользователь (правообладатель)	Площадь исходного земельного участка, кв. м	Условный номер образуемого земельного участка	Номера характерных точек образуемых земельных участков	Площадь, кв. м	Способ образования
Республика Карелия, г. Сортавала, п. Кааламо. Земельный участок расположен в кадастровых кварталах 10:07:03 06 01, 10:07:03 06 02, 10:07:03 06 03, 10:07:03 06 06, 10:07:03 06 07	10:07:0030600:5	Земли населённых пунктов	Автомобильный транспорт	Собственность Постоянное (бессрочное) пользование	Республика Карелия Казенное учреждение Республики Карелия «Управление автомобильных дорог Республики Карелия»	22 721	10:07:0030600:5:ЗУ2	н144-н3000-н3005-н324-н332-н3006-н256-н3011-н256-н3012-н144	774	Раздел с сохранением исходного

Образованный земельный участок 10:07:0030600:5:ЗУ2, находящийся в постоянном бессрочном пользовании Управления автомобильных дорог Республики Карелия, расположен в границах полосы отвода земельного участка с кадастровым номером 10:07:0030600:2, находящимся в пользовании ОАО «Российские железные дороги». В связи с этим Управление автомобильных дорог Республики Карелия планирует отказаться от вышеуказанного земельного участка.

Изм.	Колуч.	Лист	№ док.	Подпись	Дата

Таблица 3.9 – Перечень образуемых земельных участков, которые полностью или частично попадают в границы зоны размещения линейного объекта: «Реконструкция участка автомобильной дороги Оппола-Рускеала, км 58 – км 68» и подлежащих изъятию

Местоположение (адрес)	Кадастровый номер (квартал) исходного земельного участка	Категория земель	Вид разрешенного использования	Вид права	Землепользователь (правообладатель)	Площадь исходного земельного участка, кв.м	Условный номер образуемого земельного участка	Планируемый вид разрешенного использования	Планируемая категория земель	Площадь, кв.м	Номера характерных точек образуемых земельных участков	Способ образования	Примечание
Республика Карелия, Сортавальский муниципальный район, Кааламское сельское поселение, п. Кааламо, ул. Гагарина	10:07:0030607:74	Земли населенных пунктов	Под здание начальной школы и территорию обслуживания	Собственность Постоянное (бессрочное) пользование	Муниципальное образование «Сортавальский муниципальный район» Муниципальное казенное общеобразовательное учреждение Сортавальского муниципального района Республики Карелия Кааламская средняя общеобразовательная школа	3831	10:07:0030607:74:3У1	Улично-дорожная сеть	Земли промышленности, энергетики, транспорта, связи, радиовещания, телевидения, информатики, земли для обеспечения космической деятельности, земли обороны, безопасности и земли иного специального назначения	241	н616-н615-н614-н613-н612-н633-н635-н617-н616	Раздел земельного участка	Относится к территории общего пользования
Республика Карелия, Сортавальский муниципальный район, Кааламское сельское поселение, п. Кааламо	10:07:0030607:103	Земли населенных пунктов	Индивидуальное жилищное строительство	Государственная собственность Аренда (в том числе, субаренда)	Гафийчук Елена Андреевна	1787	10:07:0030607:103:3У1	Улично-дорожная сеть	Земли промышленности, энергетики, транспорта, связи, радиовещания, телевидения, информатики, земли для обеспечения космической деятельности, земли обороны, безопасности и земли иного специального назначения	283	н636-н580-н579-н578-н577-н639-н636	Раздел с сохранением исходного	Относится к территории общего пользования
Республика Карелия, Сортавальский муниципальный район, Кааламское сельское поселение, п. Кааламо, ул. Центральная	10:07:0030607:240	Земли населенных пунктов	Для индивидуального жилищного строительства. Территориальная Ж1 - Зона застройки индивидуальными жилыми домами	Государственная собственность Аренда (в том числе, субаренда)	- Никитина Ольга Николаевна	2500	10:07:0030607:240:3У1	Улично-дорожная сеть	Земли промышленности, энергетики, транспорта, связи, радиовещания, телевидения, информатики, земли для обеспечения космической деятельности, земли обороны, безопасности и земли иного специального назначения	446	н1820-н1819-н1818-н1817-н654-н1820	Раздел с сохранением исходного	Относится к территории общего пользования
Республика Карелия, Сортавальский муниципальный район, Кааламское	10:07:0030809:166	Земли сельскохозяйственного назначения	Под индивидуальное огородничество	Государственная собственность Аренда (в том числе, субаренда)	Горбач Людмила Ефимовна	2500	10:07:0030809:166:3У1	Размещение автомобильных дорог	Земли промышленности, энергетики, транспорта, связи, радиовещания, телевидения, ин-	1596	н678-н723-н725-н726-н679-н678	Раздел с сохранением исходного	Относится к территории общего пользования

Взам. инв. №

Подл. и дата

Инв. № подл.

Изм.	Колуч.	Лист	№ док.	Подпись	Дата

Местоположение (адрес)	Кадастровый номер (квартал) исходного земельного участка	Категория земель	Вид разрешенного использования	Вид права	Землепользователь (правообладатель)	Площадь исходного земельного участка, кв.м	Условный номер образуемого земельного участка	Планируемый вид разрешенного использования	Планируемая категория земель	Площадь, кв.м	Номера характерных точек образуемых земельных участков	Способ образования	Примечание
сельское поселение									форматики, земли для обеспечения космической деятельности, земли обороны, безопасности и земли иного специального назначения				
Республика Карелия, Сортавальный муниципальный район, Кааламское сельское поселение, п.Кааламо	10:07:0030606:28	Земли населенных пунктов	Для размещения объектов предпринимательской деятельности	Госсобственность Аренда (в том числе, субаренда)	- ООО «Рустрэнс»	351011	10:07:0030606:28:3У1	Улично-дорожная сеть	Земли промышленности, энергетики, транспорта, связи, радиовещания, телевидения, информатики, земли для обеспечения космической деятельности, земли обороны, безопасности и земли иного специального назначения	677	н97-н300-н301-н104-н99-н98-н97	Раздел с сохранением исходного	Относится к территории общего пользования
							10:07:0030606:28:3У2			10	н106-н108-н107-н106		
							10:07:0030606:28:3У3			211	н109-н302-н110-109		
Республика Карелия, Сортавальный муниципальный район, Кааламское сельское поселение, п. Кааламо, ул. Центральная	10:07:0030606:3	Земли населенных пунктов	Под индивидуальное жилищное строительство	Собственность	Павлов Олег Николаевич	1271	10:07:0030606:3:3У1	Улично-дорожная сеть	Земли промышленности, энергетики, транспорта, связи, радиовещания, телевидения, информатики, земли для обеспечения космической деятельности, земли обороны, безопасности и земли иного специального назначения	352	н124-н127-н126-н125-н124	Раздел земельного участка	Относится к территории общего пользования
Республика Карелия, Сортавальный муниципальный район, Кааламское сельское поселение, п. Кааламо, ул. Центральная, д.13	10:07:0030602:65	Земли населенных пунктов	Для многоквартирной жилой застройки	Собственность	Собственники помещений многоквартирного дома	2469	10:07:0030602:65:3У1	Улично-дорожная сеть	Земли промышленности, энергетики, транспорта, связи, радиовещания, телевидения, информатики, земли для обеспечения космической деятельности, земли обороны, безопасности и земли иного специального назначения	175	н270-н269-н268-н267-н266-н265-н264-н263-н262-н303-н270	Раздел земельного участка	Относится к территории общего пользования
Республика Карелия, Сортавальный муниципальный район,		Земли населенных пунктов	Индивидуальные малоэтажные жилые дома общим количеством этажей не более	Госсобственность, Аренда (в том числе, субаренда)	- Домашич Василий	2500	10:07:0030607:108:3У1	Улично-дорожная сеть		492	н582-н581-н580-н636-н637-н638-н582	Раздел с сохранением исходного	Относится к территории общего пользования

Взам. инв. №

Подл. и дата

Инв. № подл.

Изм.	Колуч.	Лист	№ док.	Подпись	Дата

Местоположение (адрес)	Кадастровый номер (квартал) исходного земельного участка	Категория земель	Вид разрешенного использования	Вид права	Землепользователь (правообладатель)	Площадь исходного земельного участка, кв.м	Условный номер образуемого земельного участка	Планируемый вид разрешенного использования	Планируемая категория земель	Площадь, кв.м	Номера характерных точек образуемых земельных участков	Способ образования	Примечание
Кааламское сельское поселение, п.Кааламо, ул. Центральная	10:07:0030607:108		трех, включая мансардный этаж, и части таких домов, предназначенные для проживания одной семьи с придомовыми участками, предназначенными, в том числе, для ведения личного подсобного хозяйства, территориальная зона - Ж1. Зона застройки индивидуальными жилыми домами		Петрович				Земли промышленности, энергетики, транспорта, связи, радиовещания, телевидения, информатики, земли для обеспечения космической деятельности, земли обороны, безопасности и земли иного специального назначения				
Республика Карелия, Сортавальский муниципальный район, Кааламское сельское поселение	10:07:0030811:66	Земли сельскохозяйственного назначения	Для ведения личного подсобного хозяйства	Собственность	Епаров Михаил Галиманович	1000	10:07:0030811:66	Размещение автомобильных дорог	Земли промышленности, энергетики, транспорта, связи, радиовещания, телевидения, информатики, земли для обеспечения космической деятельности, земли обороны, безопасности и земли иного специального назначения	1000	н713-н716-н713	Изымается полностью	Относится к территории общего пользования
Республика Карелия, Сортавальский муниципальный район, Кааламское сельское поселение	10:07:0030811:67	Земли сельскохозяйственного назначения	Для ведения личного подсобного хозяйства	Собственность	Остапенко Елена Анатольевна	1800	10:07:0030811:67:3У1	Размещение автомобильных дорог	Земли промышленности, энергетики, транспорта, связи, радиовещания, телевидения, информатики, земли для обеспечения космической деятельности, земли обороны, безопасности и земли иного специального назначения	100	н708-н707-н706-н724-н709-н708	Раздел земельного участка	Относится к территории общего пользования
Республика Карелия, Сортавальский муниципальный район, Кааламское сельское поселение	10:07:0030809:124	Земли сельскохозяйственного назначения	Для индивидуального садоводства	Госсобственность Аренда (в том числе, субаренда)	- Киселев Владимир Алексеевич	900	10:07:0030809:124:3У1	Размещение автомобильных дорог	Земли промышленности, энергетики, транспорта, связи, радиовещания, телевидения, информатики, земли для обеспечения космической дея-	253	н734-н737-н736-н735-н734	Раздел с сохранением исходного	Относится к территории общего пользования

Взам. инв. №

Подл. и дата

Инв. № подл.

Изм.	Колуч.	Лист	№ док.	Подпись	Дата

Местоположение (адрес)	Кадастровый номер (квартал) исходного земельного участка	Категория земель	Вид разрешенного использования	Вид права	Землепользователь (правообладатель)	Площадь исходного земельного участка, кв.м	Условный номер образуемого земельного участка	Планируемый вид разрешенного использования	Планируемая категория земель	Площадь, кв.м	Номера характерных точек образуемых земельных участков	Способ образования	Примечание
									тельности, земли обороны, безопасности и земли иного специального назначения				
Республика Карелия, Сортавальский муниципальный район, Кааламское сельское поселение	10:07:0030809:138	Земли сельскохозяйственного назначения	Для индивидуального садоводства	Госсобственность Аренда (в том числе, субаренда)	Волкова Екатерина Петровна	800	10:07:0030809:138:3У1	Размещение автомобильных дорог	Земли промышленности, энергетики, транспорта, связи, радиовещания, телевидения, информатики, земли для обеспечения космической деятельности, земли обороны, безопасности и земли иного специального назначения	643	н740-н753-н754-н751-н741-н740	Раздел с сохранением исходного	Относится к территории общего пользования
Республика Карелия, Сортавальский муниципальный район, Кааламское сельское поселение	10:07:0030809:136	Земли сельскохозяйственного назначения	Под индивидуальное огородничество	Госсобственность Аренда (в том числе, субаренда)	Ришко Иван Михайлович	1900	10:07:0030809:136:3У1	Размещение автомобильных дорог	Земли промышленности, энергетики, транспорта, связи, радиовещания, телевидения, информатики, земли для обеспечения космической деятельности, земли обороны, безопасности и земли иного специального назначения	903	н757-н760-н762-н758-н757	Раздел с сохранением исходного	Относится к территории общего пользования
Республика Карелия, Сортавальский муниципальный район, Кааламское сельское поселение	10:07:0030809:133	Земли сельскохозяйственного назначения	Для индивидуального садоводства	Госсобственность Аренда (в том числе, субаренда)	Компаницкий Владимир Ильич	500	10:07:0030809:133:3У1	Размещение автомобильных дорог	Земли промышленности, энергетики, транспорта, связи, радиовещания, телевидения, информатики, земли для обеспечения космической деятельности, земли обороны, безопасности и земли иного специального назначения	234	н746-н745-н749-н747-н746	Раздел с сохранением исходного	Относится к территории общего пользования
Республика Карелия, Сортавальский муниципальный район, Кааламское сельское поселение	10:07:0030809:182	Земли сельскохозяйственного назначения	Под индивидуальное огородничество	Государственная собственность Аренда (в том числе, субаренда)	Муравьев Владимир Алексеевич	500	10:07:0030809:182:3У1	Размещение автомобильных дорог	Земли промышленности, энергетики, транспорта, связи, радиовещания, телевидения, информатики, земли для обеспечения	258	н744-н743-н750-н749-н745-н744	Раздел с сохранением исходного	Относится к территории общего пользования

Взам. инв. №

Подл. и дата

Инв. № подл.

Изм.	Колуч.	Лист	№ док.	Подпись	Дата

Местоположение (адрес)	Кадастровый номер (квартал) исходного земельного участка	Категория земель	Вид разрешенного использования	Вид права	Землепользователь (правообладатель)	Площадь исходного земельного участка, кв.м	Условный номер образуемого земельного участка	Планируемый вид разрешенного использования	Планируемая категория земель	Площадь, кв.м	Номера характерных точек образуемых земельных участков	Способ образования	Примечание
									космической деятельности, земли обороны, безопасности и земли иного специального назначения				
Республика Карелия, Сортавальный муниципальный район, Кааламское сельское поселение	10:07:0030809:169	Земли сельскохозяйственного назначения	Под индивидуальное огородничество	Государственная собственность Аренда (в том числе, субаренда)	- Смирнов Анатолий Александрович	800	10:07:0030809:169:3У1	Размещение автомобильных дорог	Земли промышленности, энергетики, транспорта, связи, радиовещания, телевидения, информатики, земли для обеспечения космической деятельности, земли обороны, безопасности и земли иного специального назначения	477	н742-н741-н751-н750-н743-н742	Раздел с сохранением исходного	Относится к территории общего пользования
Республика Карелия, Сортавальный муниципальный район, Кааламское сельское поселение	10:07:0030809:171	Земли сельскохозяйственного назначения	Под индивидуальное огородничество	Госсобственность Аренда (в том числе, субаренда)	- Волков Василий Владимирович	1000	10:07:0030809:171:3У1	Размещение автомобильных дорог	Земли промышленности, энергетики, транспорта, связи, радиовещания, телевидения, информатики, земли для обеспечения космической деятельности, земли обороны, безопасности и земли иного специального назначения	608	н751-н754-н755-н756-н752-н751	Раздел с сохранением исходного	Относится к территории общего пользования
Республика Карелия, Сортавальный муниципальный район, Кааламское сельское поселение	10:07:0030809:143	Земли сельскохозяйственного назначения	Для индивидуального огородничества	Госсобственность Аренда (в том числе, субаренда)	- Кочергов Владимир Николаевич	1000	10:07:0030809:143:3У1	Размещение автомобильных дорог	Земли промышленности, энергетики, транспорта, связи, радиовещания, телевидения, информатики, земли для обеспечения космической деятельности, земли обороны, безопасности и земли иного специального назначения	920	н758-н762-н765-н759-н758	Раздел с сохранением исходного	Относится к территории общего пользования
Республика Карелия, Сортавальный муниципальный район, Кааламское сельское поселение	10:07:0030811:89	Земли сельскохозяйственного назначения	Под личное подсобное хозяйство	Госсобственность Пожизненное наследуемое владение	- Дыхал Михаил Петрович	3500	10:07:0030811:89:3У1	Размещение автомобильных дорог	Земли промышленности, энергетики, транспорта, связи, радиовещания, телевидения, информатики, земли	3046	н802-н814-н797-н796-н802	Раздел с сохранением исходного	Относится к территории общего пользования

Взам. инв. №

Подл. и дата

Инв. № подл.

Изм.	Колуч.	Лист	№ док.	Подпись	Дата

Местоположение (адрес)	Кадастровый номер (квартал) исходного земельного участка	Категория земель	Вид разрешенного использования	Вид права	Землепользователь (правообладатель)	Площадь исходного земельного участка, кв.м	Условный номер образуемого земельного участка	Планируемый вид разрешенного использования	Планируемая категория земель	Площадь, кв.м	Номера характерных точек образуемых земельных участков	Способ образования	Примечание
ление									для обеспечения космической деятельности, земли обороны, безопасности и земли иного специального назначения				
Республика Карелия, Сортавальский муниципальный район, Кааламское сельское поселение	10:07:0030809:228	Земли сельскохозяйственного назначения	Под общественное пастбище	Госсобственность Аренда (в том числе, субаренда)	-	100000	10:07:0030809:228:3У1	Размещение автомобильных дорог	Земли промышленности, энергетики, транспорта, связи, радиовещания, телевидения, информатики, земли для обеспечения космической деятельности, земли обороны, безопасности и земли иного специального назначения	1981	н820-н1723-н1713-н1724-н1725-н1719-н1726-н829-н832-н822-н821-н820	Раздел с сохранением исходного	Относится к территории общего пользования
Республика Карелия, Сортавальский муниципальный район, Кааламское сельское поселение, ВЛ 35 кВ №-58 ПС-5 «Карьерная « - ПС-22 «Кааламо»	10:07:0000000:74	Земли промышленности, энергетики, транспорта, связи, радиовещания, телевидения, информатики, земли для обеспечения космической деятельности, земли обороны, безопасности и земли иного специального назначения	Для размещения воздушных линий электропередачи	Собственность Аренда (в том числе, субаренда)	Российская Федерация ОАО «Межрегиональная распределительная сетевая компания Северо-Запада»	355	10:07:0000000:74:3У1	Размещение автомобильных дорог	Земли промышленности, энергетики, транспорта, связи, радиовещания, телевидения, информатики, земли для обеспечения космической деятельности, земли обороны, безопасности и земли иного специального назначения	6	н886-н889-н886	Раздел с сохранением исходного	Относится к территории общего пользования
Республика Карелия, Сортавальский муниципальный район, Кааламское сельское поселение	10:07:0030809:199	Земли сельскохозяйственного назначения	Под сенокос	Госсобственность Аренда (в том числе, субаренда)	- Мясникова Татьяна Николаевна	30000	10:07:0030809:199:3У1	Размещение автомобильных дорог	Земли промышленности, энергетики, транспорта, связи, радиовещания, телевидения, информатики, земли для обеспечения космической деятельности, земли обороны, безопасности и земли иного специального назначения	1482	н1058-н1069-н1039-н1038-н1058	Раздел с сохранением исходного	Относится к территории общего пользования
Республика Карелия, Сор-		Земли населенных	Для развития личного подсоб-	Собственность	Ларин Алексей Эдуардович	11100	10:07:0030106:11:3У1	Улично-дорожная	Земли промышленности, энер-	3685	н1190-н1204-н1207-н1191-	Раздел земельного	Относится к террито-

Взам. инв. №

Подл. и дата

Инв. № подл.

Изм.	Колуч.	Лист	№ док.	Подпись	Дата

Местоположение (адрес)	Кадастровый номер (квартал) исходного земельного участка	Категория земель	Вид разрешенного использования	Вид права	Землепользователь (правообладатель)	Площадь исходного земельного участка, кв.м	Условный номер образуемого земельного участка	Планируемый вид разрешенного использования	Планируемая категория земель	Площадь, кв.м	Номера характерных точек образуемых земельных участков	Способ образования	Примечание
тавальский муниципальный район, Кааламское сельское поселение, п.Рускеала	10:07:0030106:11	пунктов	ного хозяйства					сеть	гетики, транспорта, связи, радиовещания, телевидения, информатики, земли для обеспечения космической деятельности, земли обороны, безопасности и земли иного специального назначения		н1190	участка	рии общего пользования
Республика Карелия, Сортавальский муниципальный район, Кааламское сельское поселение, п.Рускеала	10:07:0000000:7714	Земли населенных пунктов	Для эксплуатации КВЛ 6кВ Л-05с-71 от малой ГЭС Рюмякоски до ПС-5с Рускеала	Собственность Ипотека	АО «Норд Гидро» ПАО «Банк ВТБ»	457	10:07:0000000:7714:3У1	Улично-дорожная сеть	Земли промышленности, энергетики, транспорта, связи, радиовещания, телевидения, информатики, земли для обеспечения космической деятельности, земли обороны, безопасности и земли иного специального назначения	5	н1212-н1211-н1215-н1214-н1213-н1212	Раздел земельного участка	Относится к территории общего пользования
							10:07:0000000:7714:3У2			6	н1218-н1221-н1218		
Республика Карелия, Сортавальский муниципальный район, Кааламское сельское поселение, п.Рускеала	10:07:0030100:15	Земли населенных пунктов	Под огород	Госсобственность Аренда (в том числе, субаренда)	- Нефедов Виктор Вадимович	450	10:07:0030100:15:3У1	Улично-дорожная сеть	Земли промышленности, энергетики, транспорта, связи, радиовещания, телевидения, информатики, земли для обеспечения космической деятельности, земли обороны, безопасности и земли иного специального назначения	163	н1811-н1113-н1183-н1811	Раздел с сохранением исходного	Относится к территории общего пользования
Республика Карелия, Сортавальский муниципальный район, Кааламское сельское поселение, п.Рускеала	10:07:0030106:61	Земли населенных пунктов	Под огород	Госсобственность Аренда (в том числе, субаренда)	- Егорова Валентина Григорьевна	850	10:07:0030106:61:3У1	Улично-дорожная сеть	Земли промышленности, энергетики, транспорта, связи, радиовещания, телевидения, информатики, земли для обеспечения космической деятельности, земли обороны,	594	н1201-н1814-н1816-н1201	Раздел с сохранением исходного	Относится к территории общего пользования

Взам. инв. №

Подп. и дата

Инв. № подл.

Изм.	Колуч.	Лист	№ док.	Подпись	Дата

Местоположение (адрес)	Кадастровый номер (квартал) исходного земельного участка	Категория земель	Вид разрешенного использования	Вид права	Землепользователь (правообладатель)	Площадь исходного земельного участка, кв.м	Условный номер образуемого земельного участка	Планируемый вид разрешенного использования	Планируемая категория земель	Площадь, кв.м	Номера характерных точек образуемых земельных участков	Способ образования	Примечание
Республика Карелия, Сортавальный муниципальный район, Кааламское сельское поселение, п.Рускеала	10:07:0030106:87	Земли населенных пунктов	Под огород	Госсобственность Аренда (в том числе, субаренда)	- Ждан Алексей Павлович	1200	10:07:0030106:87:3У1	Улично-дорожная сеть	безопасности и земли иного специального назначения Земли промышленности, энергетики, транспорта, связи, радиовещания, телевидения, информатики, земли для обеспечения космической деятельности, земли обороны, безопасности и земли иного специального назначения	769	н1224-н1223-н1226-н1227-н1225-н1224	Раздел с сохранением исходного	Относится к территории общего пользования
Республика Карелия, Сортавальный муниципальный район, Кааламское сельское поселение, п.Рускеала	10:07:0030106:85	Земли населенных пунктов	Под сенокос	Госсобственность Аренда (в том числе, субаренда)	- Ждан Алексей Павлович	8000	10:07:0030106:85:3У1	Улично-дорожная сеть	Земли промышленности, энергетики, транспорта, связи, радиовещания, телевидения, информатики, земли для обеспечения космической деятельности, земли обороны, безопасности и земли иного специального назначения	2659	н1228-н1230-н1231-н1229-н1228	Раздел с сохранением исходного	Относится к территории общего пользования
Республика Карелия, Сортавальный муниципальный район, п. Кааламо, ул. Центральная	10:07:0030607:252	Земли населенных пунктов	Для индивидуального жилищного строительства. Территориальная зона Ж-1. Зона застройки индивидуальными жилыми домами.	Собственность	-	2150	10:07:0030607:252:3У1	Улично-дорожная сеть	Земли промышленности, энергетики, транспорта, связи, радиовещания, телевидения, информатики, земли для обеспечения космической деятельности, земли обороны, безопасности и земли иного специального назначения	416	н2000-н2001-н642-н2002-н2000	Раздел земельного участка	Относится к территории общего пользования
Республика Карелия, Сортавальный муниципальный район, п. Кааламо, ул. Центральная	10:07:0030607:251	Земли населенных пунктов	Для индивидуального жилищного строительства. Территориальная зона Ж-1 — зона застройки индивидуальными жилыми домами	Собственность	-	1768	10:07:0030607:251:3У1	Улично-дорожная сеть	Земли промышленности, энергетики, транспорта, связи, радиовещания, телевидения, информатики, земли для обеспечения космической деятельности, земли	438	н2003-н2005-н656-н2006-н2003	Раздел земельного участка	Относится к территории общего пользования

Взам. инв. №

Подл. и дата

Инв. № подл.

Изм.	Колуч.	Лист	№ док.	Подпись	Дата

Местоположение (адрес)	Кадастровый номер (квартал) исходного земельного участка	Категория земель	Вид разрешенного использования	Вид права	Землепользователь (правообладатель)	Площадь исходного земельного участка, кв.м	Условный номер образуемого земельного участка	Планируемый вид разрешенного использования	Планируемая категория земель	Площадь, кв.м	Номера характерных точек образуемых земельных участков	Способ образования	Примечание
									обороны, безопасности и земли иного специального назначения				
Российская Федерация, Республика Карелия, Сортавальский муниципальный район, Кааламское сельское поселение, п. Кааламо	10:07:0030607:258	Земли населенных пунктов	Благоустройство территории. Территориальная зона - ОД1. Зона делового, общественного и коммерческого назначения.	Собственность Постоянное (бессрочное) пользование	МО: Кааламское сельское поселение Администрация Кааламского сельского поселения	3503	10:07:0030607:258:3У1	Улично-дорожная сеть	Земли промышленности, энергетики, транспорта, связи, радиовещания, телевидения, информатики, земли для обеспечения космической деятельности, земли обороны, безопасности и земли иного специального назначения	208	н3020-н3021-н3022-н605-н606-н607-н3023-н3020	Раздел земельного участка	Относится к территории общего пользования
Российская Федерация, Республика Карелия, Сортавальский муниципальный район, Кааламское сельское поселение, п. Кааламо	10:07:0030607:260	Земли населенных пунктов	Для индивидуального жилищного строительства. Территориальная зона Ж1. Зона застройки индивидуальными жилыми домами	Собственность	-	1099	10:07:0030607:260:3У1	Улично-дорожная сеть	Земли промышленности, энергетики, транспорта, связи, радиовещания, телевидения, информатики, земли для обеспечения космической деятельности, земли обороны, безопасности и земли иного специального назначения	291	н3024-н581-н582-н583-н3025-н3026-н3024	Раздел земельного участка	Относится к территории общего пользования

Таблица 3.10 – Перечень зон предполагаемого к установлению публичного сервитута, земельных участков, образование которых предусмотрено схемой расположения земельных участков на кадастровом плане территории в зоне планируемого размещения линейного объекта «Реконструкция участка автомобильной дороги Оппола-Рускеала, км 58- км 68»

Порядковый номер зоны	Площадь зоны публичного сервитута, кв.м	Кадастровый номер (обозначение) земельного участка (земель), в границах которого (которых) располагается зона	Местоположение (адрес) земельного участка (земель)
1	50	10:07:0030106:3У1	Республика Карелия, Сортавальский район, Кааламское сельское поселение, п. Рускеала

Взам. инв. №

Подл. и дата

Инв. № подл.

Изм.	Колуч.	Лист	№ док.	Подпись	Дата

4. ПЕРЕЧНИ КООРДИНАТ ХАРАКТЕРНЫХ ТОЧЕК ОБРАЗУЕМЫХ ЗЕМЕЛЬНЫХ УЧАСТКОВ

Таблица 4.1 - Перечень координат характерных точек земельных участков, расположенных в границах зоны планируемого размещения линейного объекта

Условное обозначение точки	X, м	У, м
Обозначение образуемого земельного участка 10:07:0030813:165:3У1		
н1	354869,39	1317857,35
н2	354972,61	1317933,62
н3	354988,07	1317950,52
н4	354994,74	1317959,83
н5	354864,39	1317864,15
н1	354869,39	1317857,35
Обозначение образуемого земельного участка 10:07:0000000:3У1		
н6	354885,55	1317835,36
н7	354890,49	1317838,65
н8	354952,09	1317883,72
н9	354950,08	1317884,77
н10	354979,27	1317913,88
н11	354982,38	1317918,47
н12	354880,05	1317842,85
н6	354885,55	1317835,36
Обозначение образуемого земельного участка 10:07:0030812:68:3У1		
н8	354952,09	1317883,72
н13	355022,60	1317935,30
н14	355089,45	1317973,45
н15	355093,80	1318018,01
н16	355090,96	1318016,78
н17	355032,20	1317985,48
н18	355012,85	1317954,21

Взам. инв. №

Подпись и дата

Инв. № ориг.

Изм.	Кол.уч.	Лист	№ док	Подпись	Дата
------	---------	------	-------	---------	------

10с-ПИР/22-ПМТ1.2-ТЧ

Лист

63

Условное обозначение точки	X, м	У, м
н19	355002,08	1317939,16
н20	354984,71	1317920,19
н11	354982,38	1317918,47
н10	354979,27	1317913,88
н9	354950,08	1317884,77
н8	354952,09	1317883,72
Обозначение образуемого земельного участка 10:07:0030812:3У1		
н14	355089,45	1317973,45
н21	355097,60	1317978,10
н22	355177,82	1318012,59
н23	355208,14	1318018,36
н24	355255,75	1318013,04
н25	355277,50	1318001,92
н26	355277,76	1318008,34
н27	355280,48	1318018,71
н28	355275,34	1318021,52
н29	355262,23	1318027,83
н30	355248,06	1318033,93
н31	355236,57	1318038,07
н32	355218,80	1318042,87
н33	355213,47	1318043,46
н34	355198,46	1318044,34
н35	355159,83	1318046,47
н15	355093,80	1318018,01
н14	355089,45	1317973,45
Обозначение образуемого земельного участка 10:07:0030602:3У1		
н36	355198,70	1318057,34
н37	355214,56	1318056,42
н38	355221,22	1318055,68

Взам. инв. №

Подпись и дата

Инв. № ориг.

Изм.	Кол.уч.	Лист	№ док	Подпись	Дата
------	---------	------	-------	---------	------

10с-ПИР/22-ПМТ1.2-ТЧ

Лист

64

Условное обозначение точки	X, м	У, м
н39	355240,48	1318050,48
н40	355252,83	1318046,03
н41	355267,62	1318039,67
н42	355281,28	1318033,08
н43	355300,37	1318022,65
н44	355343,61	1317995,62
н45	355358,82	1317987,33
н46	355370,13	1317983,48
н47	355382,33	1317981,56
н48	355393,56	1317980,82
н49	355406,54	1317981,87
н50	355418,43	1317984,41
н51	355430,37	1317989,02
н52	355442,90	1317996,05
н53	355455,74	1318007,81
н54	355466,68	1318022,48
н55	355487,72	1318060,63
н56	355493,58	1318071,60
н57	355505,52	1318089,31
н58	355503,02	1318090,61
н59	355495,17	1318078,92
н63	355479,33	1318055,31
н64	355435,10	1318001,66
н65	355361,02	1317993,06
н67	355357,01	1317992,59
н68	355310,32	1318021,18
н70	355305,90	1318028,49
н71	355297,20	1318035,39
н72	355288,43	1318032,63

Взам. инв. №

Подпись и дата

Инв. № ориг.

Изм.	Кол.уч.	Лист	№ док	Подпись	Дата

10с-ПИР/22-ПМТ1.2-ТЧ

Лист

65

Условное обозначение точки	X, м	У, м
н73	355268,57	1318042,65
н74	355238,37	1318057,06
н75	355236,01	1318059,07
н76	355235,95	1318064,75
н77	355224,71	1318067,10
н78	355222,69	1318061,39
н79	355211,28	1318062,19
н80	355198,63	1318059,99
н36	355198,70	1318057,34
Обозначение образуемого земельного участка 10:07:0030812:68:3У2		
н25	355277,50	1318001,92
н81	355361,85	1317958,79
н82	355399,58	1317957,42
н83	355428,06	1317963,32
н84	355430,55	1317975,16
н85	355422,15	1317971,92
н86	355408,43	1317968,98
н87	355393,66	1317967,78
н88	355380,88	1317968,62
н89	355366,99	1317970,82
н90	355353,58	1317975,38
н91	355337,05	1317984,39
н92	355293,80	1318011,42
н27	355280,48	1318018,71
н26	355277,76	1318008,34
н25	355277,50	1318001,92
Обозначение образуемого земельного участка 10:07:0030606:17:3У1		
н83	355428,06	1317963,32
н93	355455,31	1317977,52

Взам. инв. №

Подпись и дата

Инв. № ориг.

Изм.	Кол.уч.	Лист	№ док	Подпись	Дата

10с-ПИР/22-ПМТ1.2-ТЧ

Лист

66

Условное обозначение точки	X, м	У, м
н94	355474,93	1317995,77
н95	355497,58	1318029,05
н96	355530,63	1318033,68
н97	355533,61	1318040,20
н98	355523,72	1318046,11
н99	355500,59	1318067,66
н100	355489,05	1318045,64
н101	355486,55	1318037,32
н102	355450,45	1317982,38
н103	355431,32	1317978,79
н84	355430,55	1317975,16
н83	355428,06	1317963,32
Обозначение образуемого земельного участка 10:07:0000000:ЗУ2		
н102	355450,45	1317982,38
н101	355486,55	1318037,32
н100	355489,05	1318045,64
н99	355500,59	1318067,66
н104	355525,23	1318087,91
н105	355525,85	1318091,06
н106	355547,41	1318125,44
н107	355546,42	1318126,34
н108	355555,59	1318138,69
н109	355596,86	1318194,31
н110	355630,96	1318240,25
н111	355719,34	1318418,93
н112	355715,23	1318425,76
н113	355728,66	1318460,87
н114	355745,30	1318524,17
н115	355751,67	1318592,14

Взам. инв. №

Подпись и дата

Инв. № ориг.

Изм.	Кол.уч.	Лист	№ док	Подпись	Дата

10с-ПИР/22-ПМТ1.2-ТЧ

Лист

67

Условное обозначение точки	X, м	У, м
н116	355774,32	1318686,54
н117	355791,97	1318783,11
н118	355808,57	1318841,04
н119	355809,68	1318844,74
н120	355806,61	1318849,16
н121	355811,91	1318856,18
н122	355813,80	1318858,49
н123	355816,03	1318865,93
н124	355816,29	1318866,95
н125	355808,75	1318875,70
н126	355819,55	1318911,67
н127	355826,96	1318909,27
н128	355834,24	1318938,13
н129	355838,23	1318950,52
н130	355849,94	1318983,43
н131	355858,76	1319014,03
н132	355861,10	1319022,08
н133	355860,53	1319023,78
н134	355859,09	1319028,30
н135	355869,28	1319063,84
н136	355875,29	1319071,79
н137	355876,32	1319092,24
н138	355882,94	1319109,52
н139	355885,00	1319108,82
н140	355887,41	1319116,47
н141	355902,63	1319168,73
н142	355910,54	1319184,79
н143	355913,51	1319193,88
н144	355911,14	1319194,90

Взам. инв. №

Подпись и дата

Инв. № ориг.

Изм.	Кол.уч.	Лист	№ док	Подпись	Дата

10с-ПИР/22-ПМТ1.2-ТЧ

Лист

68

Условное обозначение точки	X, м	У, м
н145	355910,72	1319194,05
н146	355902,01	1319178,25
н147	355894,87	1319165,21
н148	355889,12	1319152,94
н149	355886,70	1319146,98
н150	355884,21	1319140,16
н151	355881,40	1319131,97
н152	355879,15	1319124,32
н153	355871,49	1319097,33
н154	355857,58	1319050,06
н155	355855,95	1319044,70
н156	355842,54	1319001,77
н157	355825,40	1318946,96
н158	355810,17	1318898,50
н159	355800,67	1318866,59
н160	355797,76	1318856,52
н161	355783,98	1318808,18
н162	355780,16	1318794,71
н163	355776,23	1318779,56
н164	355773,49	1318766,61
н165	355771,34	1318752,51
н166	355768,94	1318735,65
н167	355767,27	1318725,23
н168	355764,84	1318710,60
н169	355762,00	1318695,96
н170	355759,72	1318685,97
н171	355747,48	1318639,66
н172	355740,47	1318610,10
н173	355739,03	1318602,55

Взам. инв. №

Подпись и дата

Инв. № ориг.

Изм.	Кол.уч.	Лист	№ док	Подпись	Дата

10с-ПИР/22-ПМТ1.2-ТЧ

Лист

69

Условное обозначение точки	X, м	У, м
н174	355735,50	1318578,55
н175	355733,72	1318562,26
н176	355730,58	1318526,97
н177	355729,37	1318513,75
н178	355727,00	1318494,28
н179	355725,96	1318486,61
н180	355722,69	1318468,25
н181	355721,68	1318463,19
н182	355718,84	1318452,43
н183	355718,28	1318450,75
н184	355713,42	1318437,72
н185	355711,56	1318433,19
н186	355698,98	1318405,99
н187	355697,06	1318401,86
н188	355688,26	1318383,89
н189	355672,93	1318352,75
н190	355653,37	1318311,47
н191	355643,48	1318291,58
н192	355639,26	1318283,11
н193	355624,08	1318254,79
н194	355612,50	1318235,33
н195	355545,22	1318133,89
н196	355500,45	1318067,47
н197	355494,75	1318056,81
н198	355473,42	1318018,14
н199	355461,71	1318002,42
н200	355453,81	1317995,19
н201	355447,62	1317989,52
н202	355433,78	1317981,76

Взам. инв. №

Подпись и дата

Инв. № ориг.

Изм.	Кол.уч.	Лист	№ док	Подпись	Дата

10с-ПИР/22-ПМТ1.2-ТЧ

Лист

70

Условное обозначение точки	X, м	У, м
н203	355426,08	1317978,79
н103	355431,32	1317978,79
н102	355450,45	1317982,38
Обозначение образуемого земельного участка 10:07:0030602:182:3У1		
н58	355503,02	1318090,61
н57	355505,52	1318089,31
н204	355523,03	1318121,96
н58	355503,02	1318090,61
Обозначение образуемого земельного участка 10:07:0030602:3У2		
н57	355505,52	1318089,31
н205	355538,54	1318138,29
н206	355605,73	1318239,59
н207	355617,12	1318258,72
н208	355632,15	1318286,79
н209	355636,32	1318295,15
н210	355646,18	1318314,96
н211	355665,73	1318356,23
н212	355681,08	1318387,41
н213	355689,84	1318405,30
н214	355691,72	1318409,35
н215	355704,23	1318436,39
н216	355705,97	1318440,63
н217	355710,74	1318453,42
н218	355711,17	1318454,72
н219	355713,89	1318464,99
н220	355714,83	1318469,73
н221	355718,05	1318487,86
н222	355719,07	1318495,30
н223	355721,42	1318514,60

Взам. инв. №

Подпись и дата

Инв. № ориг.

Изм.	Кол.уч.	Лист	№ док	Подпись	Дата

10с-ПИР/22-ПМТ1.2-ТЧ

Лист

71

Условное обозначение точки	X, м	У, м
н224	355722,61	1318527,69
н225	355725,76	1318563,05
н226	355727,56	1318579,57
н227	355731,14	1318603,88
н228	355732,64	1318611,77
н229	355739,72	1318641,60
н230	355751,95	1318687,89
н231	355754,17	1318697,61
н232	355756,96	1318712,02
н233	355759,38	1318726,52
н234	355761,03	1318736,84
н235	355763,42	1318753,68
н236	355765,62	1318768,04
н237	355768,44	1318781,39
н238	355772,44	1318796,81
н239	355776,28	1318810,37
н240	355790,07	1318858,73
н241	355792,99	1318868,84
н242	355802,52	1318900,84
н243	355817,76	1318949,36
н244	355834,91	1319004,16
н245	355848,30	1319047,05
н246	355849,91	1319052,35
н247	355863,80	1319099,55
н248	355871,46	1319126,54
н249	355873,78	1319134,40
н250	355876,67	1319142,83
н251	355879,24	1319149,86
н252	355881,79	1319156,14

Взам. инв. №

Подпись и дата

Инв. № ориг.

Изм.	Кол.уч.	Лист	№ док	Подпись	Дата

10с-ПИР/22-ПМТ1.2-ТЧ

Лист

72

Условное обозначение точки	X, м	У, м
н253	355887,73	1319168,84
н254	355895,00	1319182,10
н255	355903,63	1319197,76
н256	355904,50	1319199,50
н257	355899,84	1319205,53
н258	355893,31	1319210,84
н259	355871,08	1319165,62
н260	355866,71	1319163,49
н261	355865,80	1319157,00
н262	355867,01	1319156,23
н263	355870,50	1319156,60
н264	355871,59	1319156,34
н265	355872,95	1319155,86
н266	355876,92	1319152,54
н267	355879,24	1319150,93
н268	355875,01	1319141,00
н269	355871,64	1319133,52
н270	355860,36	1319110,00
н271	355841,91	1319079,68
н272	355842,24	1319071,47
н273	355846,90	1319070,36
н274	355829,76	1319014,01
н275	355829,33	1319008,08
н276	355827,46	1319003,19
н277	355815,83	1318999,52
н278	355812,55	1318991,14
н279	355815,61	1318986,96
н280	355787,11	1318892,74
н281	355784,33	1318884,14

Взам. инв. №

Подпись и дата

Инв. № ориг.

Изм.	Кол.уч.	Лист	№ док	Подпись	Дата

10с-ПИР/22-ПМТ1.2-ТЧ

Лист

73

Условное обозначение точки	X, м	У, м
н282	355786,52	1318873,30
н283	355783,22	1318868,92
н284	355778,96	1318867,51
н285	355769,90	1318838,08
н286	355769,93	1318830,12
н287	355751,89	1318740,85
н288	355750,10	1318732,55
н289	355717,91	1318609,38
н290	355715,82	1318562,50
н291	355715,55	1318555,32
н292	355702,82	1318481,95
н293	355691,89	1318443,99
н294	355671,43	1318394,92
н295	355659,39	1318399,05
н296	355656,85	1318393,51
н297	355667,47	1318386,58
н298	355605,87	1318267,24
н299	355577,50	1318223,64
н204	355523,03	1318121,96
н57	355505,52	1318089,31

Обозначение образуемого земельного участка 10:07:0030606:28:3У1

н97	355533,61	1318040,20
н300	355538,96	1318051,92
н301	355521,25	1318067,73
н104	355525,23	1318087,91
н99	355500,59	1318067,66
н98	355523,72	1318046,11
н97	355533,61	1318040,20

Обозначение образуемого земельного участка 10:07:0030606:28:3У2

Взам. инв. №	
Подпись и дата	
Инв. № ориг.	

Изм.	Кол.уч.	Лист	№ док	Подпись	Дата

10с-ПИР/22-ПМТ1.2-ТЧ

Лист

74

Условное обозначение точки	X, м	У, м
н106	355547,41	1318125,44
н108	355555,59	1318138,69
н107	355546,42	1318126,34
н106	355547,41	1318125,44
Обозначение образуемого земельного участка 10:07:0030606:28:3У3		
н109	355596,86	1318194,31
н302	355618,74	1318211,43
н110	355630,96	1318240,25
н109	355596,86	1318194,31
Обозначение образуемого земельного участка 10:07:0030606:3:3У1		
н124	355816,29	1318866,95
н127	355826,96	1318909,27
н126	355819,55	1318911,67
н125	355808,75	1318875,70
н124	355816,29	1318866,95
Обозначение образуемого земельного участка 10:07:0030602:65:3У1		
н270	355860,36	1319110,00
н269	355871,64	1319133,52
н268	355875,01	1319141,00
н267	355879,24	1319150,93
н266	355876,92	1319152,54
н265	355872,95	1319155,86
н264	355871,59	1319156,34
н263	355870,50	1319156,60
н262	355867,01	1319156,23
н303	355872,94	1319152,46
н270	355860,36	1319110,00
Обозначение образуемого земельного участка 10:07:0000000:3У3		
н322	355960,79	1319271,94

Взам. инв. №

Подпись и дата

Инв. № ориг.

Изм.	Кол.уч.	Лист	№ док	Подпись	Дата

10с-ПИР/22-ПМТ1.2-ТЧ

Лист

75

Условное обозначение точки	X, м	У, м
н341	355968,58	1319324,74
н342	355989,45	1319357,76
н343	355983,20	1319364,49
н344	355985,92	1319367,28
н345	355995,53	1319377,11
н346	356012,25	1319392,45
н347	356022,72	1319401,25
н348	356030,48	1319406,74
н349	356031,85	1319405,79
н350	356038,60	1319401,13
н351	356045,26	1319406,40
н352	356043,99	1319414,70
н353	356079,28	1319440,61
н354	356104,56	1319458,34
н355	356108,89	1319457,90
н356	356116,06	1319450,93
н357	356120,69	1319454,79
н358	356117,61	1319459,60
н359	356142,11	1319483,87
н360	356146,99	1319484,98
н361	356151,98	1319492,35
н362	356144,53	1319498,81
н363	356154,72	1319514,73
н364	356168,07	1319511,47
н365	356173,19	1319520,79
н366	356164,34	1319526,97
н367	356164,04	1319535,52
н368	356169,75	1319547,93
н369	356178,82	1319574,16

Взам. инв. №

Подпись и дата

Инв. № ориг.

Изм.	Кол.уч.	Лист	№ док	Подпись	Дата

10с-ПИР/22-ПМТ1.2-ТЧ

Лист

76

Условное обозначение точки	X, м	У, м
н370	356194,83	1319627,13
н371	356200,46	1319646,61
н372	356204,72	1319670,76
н373	356213,71	1319693,98
н374	356241,05	1319688,94
н375	356242,97	1319696,76
н376	356216,04	1319705,91
н377	356217,85	1319727,34
н378	356249,28	1319760,10
н379	356240,54	1319780,25
н380	356246,77	1319814,86
н381	356259,96	1319873,93
н382	356258,23	1319890,76
н383	356237,78	1319917,50
н384	356228,69	1319950,00
н385	356222,77	1319978,22
н1700	356215,79	1320024,04
н1695	356212,30	1320020,07
н1694	356210,80	1320021,40
н1701	356215,40	1320026,62
н1702	356214,14	1320034,85
н1698	356213,52	1320034,34
н1697	356212,25	1320035,88
н386	356213,79	1320037,15
н387	356211,33	1320056,10
н388	356211,91	1320083,33
н389	356219,17	1320153,13
н390	356220,45	1320192,40
н391	356215,04	1320236,41

Взам. инв. №

Подпись и дата

Инв. № ориг.

Изм.	Кол.уч.	Лист	№ док	Подпись	Дата

10с-ПИР/22-ПМТ1.2-ТЧ

Лист

77

Условное обозначение точки	X, м	У, м
н392	356200,71	1320313,52
н393	356198,90	1320375,52
н394	356207,61	1320423,71
н395	356252,38	1320516,98
н396	356226,98	1320523,66
н397	356219,71	1320525,57
н398	356214,08	1320527,06
н399	356211,73	1320524,75
н400	356211,25	1320524,09
н401	356205,81	1320516,60
н402	356203,76	1320511,27
н403	356201,36	1320504,27
н404	356201,14	1320502,77
н405	356199,67	1320490,94
н406	356197,34	1320471,67
н407	356193,54	1320440,24
н408	356189,94	1320412,29
н409	356189,09	1320405,68
н410	356185,46	1320379,76
н411	356183,79	1320362,28
н412	356183,57	1320351,38
н413	356183,40	1320333,08
н414	356183,40	1320331,45
н415	356184,89	1320308,24
н416	356187,84	1320288,79
н417	356190,83	1320273,17
н418	356193,36	1320260,20
н419	356197,22	1320245,69
н420	356203,38	1320222,53

Взам. инв. №

Подпись и дата

Инв. № ориг.

Изм.	Кол.уч.	Лист	№ док	Подпись	Дата

10с-ПИР/22-ПМТ1.2-ТЧ

Лист

78

Условное обозначение точки	X, м	У, м
н421	356204,13	1320219,30
н422	356206,08	1320206,74
н423	356206,33	1320204,24
н424	356207,21	1320186,65
н425	356207,20	1320182,20
н426	356206,20	1320162,84
н427	356205,76	1320157,09
н428	356203,48	1320135,82
н429	356202,53	1320127,67
н430	356199,31	1320103,63
н431	356198,39	1320096,34
н432	356197,10	1320083,28
н433	356196,25	1320070,10
н434	356196,12	1320065,07
н435	356196,31	1320053,50
н436	356196,54	1320045,90
н437	356197,25	1320033,39
н438	356197,95	1320027,29
н439	356199,82	1320017,93
н440	356200,16	1320016,48
н441	356201,26	1320011,89
н442	356203,20	1320005,26
н443	356205,75	1319997,69
н444	356210,98	1319982,10
н445	356213,52	1319973,56
н446	356217,90	1319958,00
н447	356219,98	1319949,78
н448	356221,00	1319945,74
н449	356221,77	1319941,97

Взам. инв. №

Подпись и дата

Инв. № ориг.

Изм.	Кол.уч.	Лист	№ док	Подпись	Дата

10с-ПИР/22-ПМТ1.2-ТЧ

Лист

79

Условное обозначение точки	X, м	У, м
н450	356223,61	1319932,96
н451	356225,06	1319923,19
н452	356225,54	1319916,45
н453	356225,73	1319910,57
н454	356225,91	1319900,19
н455	356225,94	1319898,20
н456	356225,77	1319886,95
н457	356225,38	1319878,86
н458	356224,27	1319864,77
н459	356223,07	1319851,47
н460	356221,88	1319840,77
н461	356219,39	1319817,56
н462	356217,15	1319793,93
н463	356216,51	1319785,48
н464	356215,80	1319772,23
н465	356215,56	1319765,78
н466	356215,37	1319752,04
н467	356215,44	1319743,63
н468	356215,00	1319728,05
н469	356214,41	1319720,94
н470	356212,62	1319710,25
н471	356211,85	1319705,67
н472	356210,93	1319701,70
н473	356210,30	1319699,13
н474	356207,84	1319690,39
н475	356206,88	1319686,96
н476	356200,32	1319666,00
н477	356197,84	1319657,86
н478	356184,23	1319608,22

Взам. инв. №

Подпись и дата

Инв. № ориг.

Изм.	Кол.уч.	Лист	№ док	Подпись	Дата

10с-ПИР/22-ПМТ1.2-ТЧ

Лист

80

Условное обозначение точки	X, м	У, м
н479	356177,00	1319580,88
н480	356169,50	1319556,93
н481	356165,29	1319543,48
н482	356158,23	1319527,41
н483	356157,74	1319526,63
н484	356150,87	1319515,74
н485	356144,90	1319506,28
н486	356127,86	1319483,04
н487	356126,63	1319481,64
н488	356119,78	1319473,90
н489	356114,05	1319467,42
н490	356088,20	1319450,33
н491	356049,41	1319422,80
н492	356028,39	1319406,48
н493	356017,97	1319398,81
н494	356003,74	1319387,33
н495	355990,72	1319374,70
н496	355980,99	1319364,54
н497	355969,55	1319352,51
н498	355968,51	1319351,24
н499	355965,13	1319344,63
н500	355960,97	1319334,37
н501	355960,25	1319332,53
н502	355956,20	1319320,50
н503	355954,69	1319315,31
н504	355950,40	1319298,52
н505	355950,22	1319297,91
н324	355946,16	1319284,00
н323	355957,05	1319275,03

Взам. инв. №

Подпись и дата

Инв. № ориг.

Изм.	Кол.уч.	Лист	№ док	Подпись	Дата

10с-ПИР/22-ПМТ1.2-ТЧ

Лист

81

Условное обозначение точки	X, м	У, м
н322	355960,79	1319271,94
Обозначение образуемого земельного участка 10:07:0000000:ЗУ4		
н506	356002,32	1319396,47
н507	356013,09	1319405,15
н508	356023,56	1319412,86
н509	356044,64	1319429,23
н510	356058,45	1319439,03
н511	356064,97	1319443,66
н512	356083,67	1319456,93
н513	356108,76	1319473,51
н514	356121,63	1319488,06
н515	356138,28	1319510,78
н516	356151,15	1319531,17
н517	356157,79	1319546,29
н518	356169,32	1319583,11
н519	356175,15	1319604,97
н520	356176,49	1319610,26
н521	356190,15	1319660,09
н522	356192,68	1319668,37
н523	356199,21	1319689,24
н524	356202,57	1319701,16
н525	356203,15	1319703,55
н526	356204,00	1319707,24
н527	356206,46	1319721,94
н528	356207,01	1319728,50
н529	356207,44	1319743,71
н530	356207,37	1319752,06
н531	356207,56	1319765,98
н532	356207,80	1319772,60

Взам. инв. №

Подпись и дата

Инв. № ориг.

Изм.	Кол.уч.	Лист	№ док	Подпись	Дата

10с-ПИР/22-ПМТ1.2-ТЧ

Лист

82

Условное обозначение точки	X, м	У, м
н533	356208,53	1319786,00
н534	356209,18	1319794,61
н535	356211,43	1319818,36
н536	356213,92	1319841,63
н537	356216,19	1319862,40
н538	356216,46	1319865,38
н539	356217,39	1319879,32
н540	356217,77	1319887,20
н541	356217,94	1319898,20
н542	356217,74	1319910,38
н543	356217,55	1319916,03
н544	356217,10	1319922,32
н545	356215,73	1319931,57
н546	356213,20	1319943,96
н547	356210,17	1319955,93
н548	356205,84	1319971,34
н549	356203,35	1319979,68
н550	356195,57	1320002,86
н551	356193,53	1320009,84
н552	356192,00	1320016,22
н553	356190,04	1320026,05
н554	356189,27	1320032,71
н555	356188,55	1320045,55
н556	356188,31	1320053,32
н557	356188,12	1320065,11
н558	356188,26	1320070,46
н559	356189,12	1320083,93
н560	356190,44	1320097,23
н561	356191,38	1320104,66

Взам. инв. №

Подпись и дата

Инв. № ориг.

Изм.	Кол.уч.	Лист	№ док	Подпись	Дата

10с-ПИР/22-ПМТ1.2-ТЧ

Лист

83

Условное обозначение точки	X, м	У, м
н562	356194,59	1320128,66
н563	356195,53	1320136,71
н564	356197,79	1320157,82
н565	356198,21	1320163,35
н566	356199,20	1320182,41
н567	356199,21	1320186,45
н568	356198,35	1320203,63
н569	356198,14	1320205,72
н570	356196,27	1320217,77
н571	356195,61	1320220,59
н572	356189,49	1320243,63
н573	356187,85	1320249,81
н640	356184,82	1320285,07
н641	356180,47	1320284,72
н643	356179,95	1320287,44
н644	356176,92	1320307,38
н645	356175,40	1320331,21
н646	356175,40	1320333,06
н647	356175,57	1320351,49
н648	356175,79	1320362,74
н649	356177,51	1320380,69
н650	356181,16	1320406,75
н651	356185,60	1320441,23
н652	356191,16	1320487,23
н653	356184,23	1320468,99
н1817	356176,94	1320443,56
н1818	356181,41	1320442,24
н1819	356173,13	1320385,84
н1820	356164,23	1320387,08

Взам. инв. №

Подпись и дата

Инв. № ориг.

Изм.	Кол.уч.	Лист	№ док	Подпись	Дата

10с-ПИР/22-ПМТ1.2-ТЧ

Лист

84

Условное обозначение точки	X, м	У, м
н2005	356162,52	1320360,93
н2004	356172,87	1320362,27
н2003	356174,03	1320322,70
н2006	356162,51	1320321,51
н642	356169,05	1320283,77
н2001	356177,66	1320284,61
н2000	356186,73	1320240,94
н2002	356176,60	1320240,19
н575	356177,04	1320237,66
н576	356183,93	1320195,34
н577	356183,69	1320182,28
н578	356195,99	1320181,81
н579	356192,70	1320157,85
н580	356189,07	1320157,89
н581	356185,30	1320103,33
н582	356177,16	1320103,47
н583	356175,75	1320080,06
н584	356164,09	1320073,43
н585	356158,04	1320066,14
н586	356174,62	1320043,76
н587	356178,72	1320017,53
н1707	356185,45	1319992,30
н1703	356185,84	1319992,75
н1706	356187,33	1319991,43
н1708	356186,06	1319989,99
н588	356192,34	1319966,45
н589	356182,63	1319955,54
н590	356183,05	1319946,63
н591	356199,38	1319938,53

Взам. инв. №

Подпись и дата

Инв. № ориг.

Изм.	Кол.уч.	Лист	№ док	Подпись	Дата

10с-ПИР/22-ПМТ1.2-ТЧ

Лист

85

Условное обозначение точки	X, м	У, м
н592	356202,93	1319918,17
н593	356204,36	1319879,65
н594	356193,84	1319743,12
н595	356184,09	1319744,26
н596	356177,40	1319731,55
н597	356189,74	1319715,24
н598	356167,08	1319615,88
н599	356164,30	1319605,01
н600	356168,55	1319602,57
н601	356161,75	1319577,45
н602	356151,28	1319575,06
н603	356145,99	1319560,01
н604	356153,06	1319550,46
н605	356130,88	1319509,43
н606	356109,43	1319483,73
н607	356100,84	1319485,01
н608	356095,14	1319480,79
н609	356095,46	1319471,97
н610	356065,10	1319450,71
н611	356056,91	1319461,69
н612	356047,46	1319455,12
н613	356052,69	1319447,83
н614	356038,47	1319431,82
н615	356028,39	1319421,03
н616	356000,99	1319400,04
н617	355999,82	1319402,07
н618	355994,30	1319396,97
н619	355958,02	1319374,09
н620	355955,34	1319368,52

Взам. инв. №

Подпись и дата

Инв. № ориг.

Изм.	Кол.уч.	Лист	№ док	Подпись	Дата

10с-ПИР/22-ПМТ1.2-ТЧ

Лист

86

Условное обозначение точки	X, м	У, м
н621	355940,05	1319330,72
н333	355932,26	1319295,40
н332	355939,44	1319289,53
н622	355942,69	1319300,65
н623	355946,97	1319317,42
н624	355948,56	1319322,89
н625	355952,73	1319335,25
н626	355953,53	1319337,33
н627	355957,85	1319347,96
н628	355961,77	1319355,64
н629	355963,55	1319357,81
н630	355975,20	1319370,07
н631	355985,05	1319380,34
н632	355998,43	1319393,33
н506	356002,32	1319396,47
Обозначение образуемого земельного участка 10:07:0030607:74:3У1		
н616	356000,99	1319400,04
н615	356028,39	1319421,03
н614	356038,47	1319431,82
н613	356052,69	1319447,83
н612	356047,46	1319455,12
н633	356045,50	1319453,76
н634	356050,75	1319446,09
н635	356016,02	1319417,00
н617	355999,82	1319402,07
н616	356000,99	1319400,04
Обозначение образуемого земельного участка 10:07:0030607:108:3У1		
н582	356177,16	1320103,47
н581	356185,30	1320103,33

Взам. инв. №

Подпись и дата

Инв. № ориг.

Изм.	Кол.уч.	Лист	№ док	Подпись	Дата

10с-ПИР/22-ПМТ1.2-ТЧ

Лист

87

Условное обозначение точки	X, м	У, м
н580	356189,07	1320157,89
н636	356177,65	1320158,02
н637	356174,90	1320154,65
н638	356179,77	1320146,96
н582	356177,16	1320103,47
Обозначение образуемого земельного участка 10:07:0030607:103:3У1		
н636	356177,65	1320158,02
н580	356189,07	1320157,89
н579	356192,70	1320157,85
н578	356195,99	1320181,81
н577	356183,69	1320182,28
н639	356183,37	1320165,04
н636	356177,65	1320158,02
Обозначение образуемого земельного участка 10:07:0030607:252:3У1		
н2000	356186,73	1320240,94
н2001	356177,66	1320284,61
н642	356169,04	1320283,80
н2002	356176,60	1320240,19
н2000	356186,73	1320240,94
Обозначение образуемого земельного участка 10:07:0030607:251:3У1		
н2003	356174,03	1320322,70
н2004	356172,87	1320362,27
н2005	356162,52	1320360,93
н656	356162,24	1320323,07
н2006	356162,51	1320321,51
н2003	356174,03	1320322,70
Обозначение образуемого земельного участка 10:07:0030607:240:3У1		
н1820	356164,23	1320387,08
н1819	356173,13	1320385,84

Взам. инв. №

Подпись и дата

Инв. № ориг.

Изм.	Кол.уч.	Лист	№ док	Подпись	Дата

10с-ПИР/22-ПМТ1.2-ТЧ

Лист

88

Условное обозначение точки	X, м	У, м
н1818	356181,41	1320442,24
н1817	356176,94	1320443,56
н654	356167,92	1320412,13
н1820	356164,23	1320387,08
Обозначение образуемого земельного участка 10:00:0000000:15:3У2		
н657	356327,20	1320632,20
н658	356231,06	1320529,74
н396	356226,98	1320523,66
н395	356252,38	1320516,98
н659	356305,43	1320608,15
н660	356330,03	1320628,46
н657	356327,20	1320632,20
Обозначение образуемого земельного участка 10:07:0000000:3У5		
н661	356384,14	1320718,53
н662	356383,35	1320716,37
н663	356376,97	1320704,44
н664	356370,62	1320694,95
н665	356351,63	1320669,77
н666	356323,41	1320634,23
н667	356312,36	1320621,06
н668	356266,29	1320571,32
н397	356219,71	1320525,57
н396	356226,98	1320523,66
н658	356231,06	1320529,74
н657	356327,20	1320632,20
н669	356325,64	1320634,27
н670	356328,50	1320638,97
н671	356331,49	1320636,77
н672	356342,45	1320648,45

Взам. инв. №

Подпись и дата

Инв. № ориг.

Изм.	Кол.уч.	Лист	№ док	Подпись	Дата

10с-ПИР/22-ПМТ1.2-ТЧ

Лист

89

Условное обозначение точки	X, м	У, м
н673	356383,00	1320699,41
н674	356392,19	1320719,49
н675	356394,72	1320733,24
н676	356396,72	1320744,07
н677	356399,34	1320746,47
н678	356400,26	1320754,65
н679	356408,84	1320830,72
н680	356412,57	1320863,83
н681	356413,11	1320865,51
н682	356409,10	1320862,44
н683	356399,69	1320799,37
н684	356397,94	1320786,43
н685	356395,84	1320770,99
н686	356391,60	1320744,67
н687	356389,16	1320733,57
н688	356386,12	1320723,97
н661	356384,14	1320718,53
Обозначение образуемого земельного участка 10:00:0000000:15:3У4		
н689	356225,88	1320556,87
н690	356253,37	1320583,87
н691	356298,85	1320632,97
н692	356309,46	1320645,62
н693	356311,90	1320648,70
н694	356300,82	1320654,36
н695	356288,96	1320662,61
н696	356285,43	1320656,83
н697	356280,53	1320653,42
н689	356225,88	1320556,87
Обозначение образуемого земельного участка 10:07:0030811:3У1		

Взам. инв. №

Подпись и дата

Инв. № ориг.

Изм.	Кол.уч.	Лист	№ док	Подпись	Дата

10с-ПИР/22-ПМТ1.2-ТЧ

Лист

90

Условное обозначение точки	X, м	У, м
н695	356288,96	1320662,61
н694	356300,82	1320654,36
н693	356311,90	1320648,70
н698	356337,40	1320680,79
н699	356355,94	1320705,38
н700	356361,52	1320713,72
н701	356366,88	1320723,73
н702	356369,07	1320729,76
н703	356371,76	1320738,24
н704	356372,19	1320740,20
н705	356342,72	1320751,99
н706	356331,33	1320759,83
н707	356330,96	1320737,25
н708	356330,59	1320736,90
н709	356324,83	1320739,77
н710	356316,03	1320693,82
н711	356301,50	1320675,74
н712	356290,01	1320664,34
н695	356288,96	1320662,61
н713	356323,84	1320675,72
н714	356357,98	1320726,58
н715	356343,49	1320735,49
н716	356310,71	1320684,60
н713	356323,84	1320675,72
Обозначение образуемого земельного участка 10:07:0030811:66		
н713	356323,84	1320675,72
н714	356357,98	1320726,58
н715	356343,49	1320735,49

Взам. инв. №

Подпись и дата

Инв. № ориг.

Изм.	Кол.уч.	Лист	№ док	Подпись	Дата

10с-ПИР/22-ПМТ1.2-ТЧ

Лист

91

Условное обозначение точки	X, м	У, м
н716	356310,71	1320684,60
н713	356323,84	1320675,72
Обозначение образуемого земельного участка 10:00:0000000:15:3У3		
н717	356335,97	1320633,48
н718	356398,97	1320685,38
н719	356408,28	1320699,22
н720	356409,94	1320721,08
н721	356413,48	1320737,64
н722	356402,36	1320749,24
н677	356399,34	1320746,47
н676	356396,72	1320744,07
н675	356394,72	1320733,24
н674	356392,19	1320719,49
н673	356383,00	1320699,41
н672	356342,45	1320648,45
н671	356331,49	1320636,77
н717	356335,97	1320633,48
Обозначение образуемого земельного участка 10:07:0030809:163:3У1		
н721	356413,48	1320737,64
н723	356416,85	1320753,39
н678	356400,26	1320754,65
н677	356399,34	1320746,47
н722	356402,36	1320749,24
н721	356413,48	1320737,64
Обозначение образуемого земельного участка 10:07:0030811:67:3У1		
н708	356330,59	1320736,90
н707	356330,96	1320737,25
н706	356331,33	1320759,83
н724	356328,98	1320761,44

Взам. инв. №

Подпись и дата

Инв. № ориг.

Изм.	Кол.уч.	Лист	№ док	Подпись	Дата

10с-ПИР/22-ПМТ1.2-ТЧ

Лист

92

Условное обозначение точки	X, м	У, м
н709	356324,83	1320739,77
н708	356330,59	1320736,90
Обозначение образуемого земельного участка 10:07:0030809:166:3У1		
н678	356400,26	1320754,65
н723	356416,85	1320753,39
н725	356429,49	1320812,51
н726	356438,17	1320827,52
н679	356408,84	1320830,72
н678	356400,26	1320754,65
Обозначение образуемого земельного участка 10:00:0000000:15:3У5		
н704	356372,19	1320740,20
н727	356373,91	1320748,04
н728	356378,04	1320773,64
н729	356380,11	1320788,84
н730	356381,86	1320801,90
н731	356388,51	1320846,40
н732	356333,58	1320804,43
н733	356333,08	1320782,85
н724	356328,98	1320761,44
н706	356331,33	1320759,83
н705	356342,72	1320751,99
н704	356372,19	1320740,20
Обозначение образуемого земельного участка 10:07:0030809:163:3У2		
н726	356438,17	1320827,52
н734	356453,85	1320854,63
н735	356430,50	1320868,80
н736	356434,90	1320877,00
н737	356458,44	1320862,56
н738	356462,51	1320869,60

Взам. инв. №

Подпись и дата

Инв. № ориг.

Изм.	Кол.уч.	Лист	№ док	Подпись	Дата

10с-ПИР/22-ПМТ1.2-ТЧ

Лист

93

Условное обозначение точки	X, м	У, м
н739	356511,10	1320900,67
н740	356519,44	1320907,19
н741	356475,36	1320937,94
н742	356467,40	1320919,68
н743	356462,27	1320922,32
н744	356454,30	1320906,36
н745	356451,03	1320908,00
н746	356440,00	1320887,24
н747	356431,41	1320891,15
н748	356422,69	1320872,87
н681	356413,11	1320865,51
н680	356412,57	1320863,83
н679	356408,84	1320830,72
н726	356438,17	1320827,52
Обозначение образуемого земельного участка 10:07:0030809:124:3У1		
н734	356453,85	1320854,63
н737	356458,44	1320862,56
н736	356434,90	1320877,00
н735	356430,50	1320868,80
н734	356453,85	1320854,63
Обозначение образуемого земельного участка 10:07:0030809:133:3У1		
н746	356440,00	1320887,24
н745	356451,03	1320908,00
н749	356441,51	1320912,34
н747	356431,41	1320891,15
н746	356440,00	1320887,24
н746	356440,00	1320887,24
Обозначение образуемого земельного участка 10:07:0030809:182:3У1		
н744	356454,30	1320906,36

Взам. инв. №

Подпись и дата

Инв. № ориг.

Изм.	Кол.уч.	Лист	№ док	Подпись	Дата

10с-ПИР/22-ПМТ1.2-ТЧ

Лист

94

Условное обозначение точки	X, м	Y, м
н743	356462,27	1320922,32
н750	356449,42	1320928,93
н749	356441,51	1320912,34
н745	356451,03	1320908,00
н744	356454,30	1320906,36
Обозначение образуемого земельного участка 10:07:0030809:169:3У1		
н742	356467,40	1320919,68
н741	356475,36	1320937,94
н751	356476,80	1320941,38
н752	356460,02	1320951,16
н750	356449,42	1320928,93
н743	356462,27	1320922,32
н742	356467,40	1320919,68
Обозначение образуемого земельного участка 10:07:0030809:138:3У1		
н740	356519,44	1320907,19
н753	356529,04	1320914,69
н754	356480,09	1320948,17
н751	356476,80	1320941,38
н741	356475,36	1320937,94
н740	356519,44	1320907,19
Обозначение образуемого земельного участка 10:07:0030809:171:3У1		
н751	356476,80	1320941,38
н754	356480,09	1320948,17
н755	356490,85	1320969,00
н756	356473,24	1320978,88
н752	356460,02	1320951,16
н751	356476,80	1320941,38
Обозначение образуемого земельного участка 10:07:0030809:163:3У3		
н753	356529,04	1320914,69

Взам. инв. №

Подпись и дата

Инв. № ориг.

Изм.	Кол.уч.	Лист	№ док	Подпись	Дата

10с-ПИР/22-ПМТ1.2-ТЧ

Лист

95

Условное обозначение точки	X, м	У, м
н757	356546,87	1320928,62
н758	356512,70	1320962,50
н759	356479,89	1320992,83
н756	356473,24	1320978,88
н755	356490,85	1320969,00
н754	356480,09	1320948,17
н753	356529,04	1320914,69

Обозначение образуемого земельного участка 10:07:0030809:136:3У1

н757	356546,87	1320928,62
н760	356557,28	1320936,76
н761	356560,05	1320940,93
н762	356524,27	1320976,60
н758	356512,70	1320962,50
н757	356546,87	1320928,62

Обозначение образуемого земельного участка 10:07:0030809:143:3У1

н758	356512,70	1320962,50
н762	356524,27	1320976,60
н763	356484,66	1321014,06
н764	356481,94	1321010,44
н765	356482,41	1320998,11
н759	356479,89	1320992,83
н758	356512,70	1320962,50

Обозначение образуемого земельного участка 10:07:0030809:3У1

н761	356560,05	1320940,93
н766	356566,91	1320951,25
н767	356564,27	1320963,77
н768	356556,00	1321033,02
н769	356500,40	1321035,00
н763	356484,66	1321014,06

Взам. инв. №

Подпись и дата

Инв. № ориг.

Изм.	Кол.уч.	Лист	№ док	Подпись	Дата

10с-ПИР/22-ПМТ1.2-ТЧ

Лист

96

Условное обозначение точки	X, м	У, м
н762	356524,27	1320976,60
н761	356560,05	1320940,93
Обозначение образуемого земельного участка 10:00:0000000:15:3У6		
н768	356556,00	1321033,02
н770	356549,58	1321086,82
н771	356567,09	1321144,38
н772	356570,03	1321155,82
н773	356568,37	1321151,72
н774	356543,87	1321104,50
н775	356520,44	1321069,29
н776	356494,64	1321035,20
н769	356500,40	1321035,00
н768	356556,00	1321033,02
Обозначение образуемого земельного участка 10:07:0030811:3У2		
н764	356481,94	1321010,44
н763	356484,66	1321014,06
н769	356500,40	1321035,00
н776	356494,64	1321035,20
н775	356520,44	1321069,29
н774	356543,87	1321104,50
н773	356568,37	1321151,72
н772	356570,03	1321155,82
н777	356582,78	1321205,35
н778	356583,76	1321221,84
н779	356581,85	1321205,57
н780	356578,09	1321188,64
н781	356573,47	1321174,77
н782	356567,85	1321160,19
н783	356558,73	1321139,64

Взам. инв. №

Подпись и дата

Инв. № ориг.

Изм.	Кол.уч.	Лист	№ док	Подпись	Дата

10с-ПИР/22-ПМТ1.2-ТЧ

Лист

97

Условное обозначение точки	X, м	У, м
н784	356554,74	1321130,96
н785	356550,43	1321122,66
н786	356544,68	1321112,38
н787	356537,75	1321102,46
н788	356486,31	1321042,03
н789	356480,98	1321035,38
н764	356481,94	1321010,44
Обозначение образуемого земельного участка 10:00:0000000:15:3У7		
н790	356479,95	1321062,33
н791	356523,49	1321113,47
н792	356529,41	1321121,95
н793	356534,58	1321131,21
н794	356538,56	1321138,87
н795	356540,69	1321143,50
н796	356553,26	1321179,63
н797	356528,39	1321198,42
н798	356482,85	1321128,35
н799	356477,88	1321116,44
н790	356479,95	1321062,33
Обозначение образуемого земельного участка 10:07:0030811:3У3		
н795	356540,69	1321143,50
н800	356542,33	1321147,05
н801	356551,21	1321167,08
н802	356555,40	1321178,00
н796	356553,26	1321179,63
н795	356540,69	1321143,50
Обозначение образуемого земельного участка 10:07:0030811:89:3У1		
н802	356555,40	1321178,00
н803	356556,53	1321180,86

Взам. инв. №

Подпись и дата

Инв. № ориг.

Изм.	Кол.уч.	Лист	№ док	Подпись	Дата

10с-ПИР/22-ПМТ1.2-ТЧ

Лист

98

Условное обозначение точки	X, м	У, м
н804	356560,72	1321193,45
н805	356564,08	1321208,58
н806	356565,78	1321223,03
н807	356566,10	1321243,80
н808	356565,18	1321272,56
н809	356561,64	1321335,53
н810	356561,39	1321342,30
н811	356554,02	1321324,02
н812	356546,12	1321294,59
н813	356547,34	1321293,02
н814	356539,46	1321215,45
н797	356528,39	1321198,42
н796	356553,26	1321179,63
н802	356555,40	1321178,00
Обозначение образуемого земельного участка 10:07:0000000:3У6		
н815	356584,10	1321243,95
н816	356586,23	1321292,92
н817	356585,69	1321310,47
н818	356584,52	1321348,54
н819	356582,80	1321404,44
н820	356581,17	1321404,16
н821	356576,94	1321474,36
н822	356572,57	1321553,79
н823	356573,05	1321523,79
н824	356577,18	1321403,48
н825	356579,62	1321336,37
н826	356583,16	1321273,35
н815	356584,10	1321243,95
Обозначение образуемого земельного участка 10:00:0000000:15:3У8		

Взам. инв. №

Подпись и дата

Инв. № ориг.

Изм.	Кол.уч.	Лист	№ док	Подпись	Дата

10с-ПИР/22-ПМТ1.2-ТЧ

Лист

99

Условное обозначение точки	X, м	У, м
н816	356586,23	1321292,92
н827	356588,62	1321347,92
н828	356587,53	1321403,98
н819	356582,80	1321404,44
н818	356584,52	1321348,54
н817	356585,69	1321310,47
н816	356586,23	1321292,92
Обозначение образуемого земельного участка 10:07:0030809:228:3У1		
н820	356581,17	1321404,16
н819	356582,80	1321404,44
н828	356587,53	1321403,98
н1723	356587,50	1321405,63
н1713	356586,09	1321407,99
н1724	356587,44	1321408,79
н1725	356586,53	1321455,42
н1719	356580,22	1321461,72
н1726	356586,41	1321461,73
н829	356583,70	1321601,24
н830	356576,24	1321606,29
н831	356571,51	1321606,30
н832	356571,99	1321590,40
н822	356572,57	1321553,79
н821	356576,94	1321474,36
н820	356581,17	1321404,16
Обозначение образуемого земельного участка 10:07:0030811:101:3У1		
н812	356546,12	1321294,59
н811	356554,02	1321324,02
н810	356561,39	1321342,30
н833	356559,19	1321402,84

Взам. инв. №

Подпись и дата

Инв. № ориг.

Изм.	Кол.уч.	Лист	№ док	Подпись	Дата

10с-ПИР/22-ПМТ1.2-ТЧ

Лист

100

Условное обозначение точки	X, м	У, м
н834	356558,92	1321410,58
н835	356527,46	1321413,48
н836	356492,37	1321421,46
н837	356451,24	1321440,22
н838	356415,55	1321462,35
н812	356546,12	1321294,59
Обозначение образуемого земельного участка 10:07:0030811:102:3У1		
н834	356558,92	1321410,58
н839	356555,06	1321523,33
н840	356554,80	1321539,82
н841	356512,16	1321548,29
н842	356458,51	1321501,90
н843	356453,39	1321498,90
н844	356430,59	1321485,00
н838	356415,55	1321462,35
н837	356451,24	1321440,22
н836	356492,37	1321421,46
н835	356527,46	1321413,48
н834	356558,92	1321410,58
Обозначение образуемого земельного участка 10:00:0000000:15:3У10		
н840	356554,80	1321539,82
н845	356553,99	1321589,98
н846	356550,29	1321711,76
н847	356543,69	1321631,91
н848	356543,44	1321575,34
н841	356512,16	1321548,29
н840	356554,80	1321539,82
Обозначение образуемого земельного участка 10:00:0000000:15:3У9		
н829	356583,70	1321601,24

Взам. инв. №

Подпись и дата

Инв. № ориг.

Изм.	Кол.уч.	Лист	№ док	Подпись	Дата

10с-ПИР/22-ПМТ1.2-ТЧ

Лист

101

Условное обозначение точки	X, м	У, м
н849	356582,63	1321656,13
н850	356612,58	1321756,23
н851	356612,87	1321763,23
н852	356616,84	1321768,93
н853	356622,28	1321785,17
н854	356731,06	1321913,42
н855	356796,24	1321953,70
н856	356847,95	1321985,67
н857	356864,29	1322060,48
н858	356916,13	1322171,08
н859	357072,50	1322512,77
н860	357073,74	1322518,82
н861	357076,56	1322523,53
н862	357078,73	1322526,26
н863	357095,63	1322563,36
н864	357146,82	1322609,26
н865	357128,92	1322605,90
н866	357097,21	1322598,97
н867	357074,72	1322582,78
н868	357062,07	1322565,98
н869	357051,06	1322547,07
н870	357023,99	1322442,63
н871	357023,13	1322440,40
н872	356991,68	1322358,50
н873	356962,45	1322283,94
н874	356877,62	1322099,41
н875	356849,20	1322043,97
н876	356816,33	1321991,23
н877	356791,70	1321959,35

Взам. инв. №

Подпись и дата

Инв. № ориг.

Изм.	Кол.уч.	Лист	№ док	Подпись	Дата

10с-ПИР/22-ПМТ1.2-ТЧ

Лист

102

Условное обозначение точки	X, м	У, м
н878	356778,45	1321944,13
н879	356627,83	1321871,22
н880	356583,73	1321836,47
н881	356575,88	1321822,36
н882	356574,25	1321817,20
н883	356572,77	1321810,79
н884	356571,33	1321775,64
н885	356571,93	1321720,71
н830	356576,24	1321606,29
н829	356583,70	1321601,24
н886	356580,44	1321654,56
н887	356581,95	1321656,35
н888	356580,15	1321657,87
н889	356578,64	1321656,07
н886	356580,44	1321654,56
Обозначение образуемого земельного участка 10:07:0000000:74:3У1		
н886	356580,44	1321654,56
н887	356581,95	1321656,35
н888	356580,15	1321657,87
н889	356578,64	1321656,07
н886	356580,44	1321654,56
Обозначение образуемого земельного участка 10:07:0030809:3У2		
н830	356576,24	1321606,29
н885	356571,93	1321720,71
н884	356571,33	1321775,64
н883	356572,77	1321810,79
н890	356572,27	1321808,64
н891	356569,42	1321777,69

Взам. инв. №

Подпись и дата

Инв. № ориг.

Изм.	Кол.уч.	Лист	№ док	Подпись	Дата

10с-ПИР/22-ПМТ1.2-ТЧ

Лист

103

Условное обозначение точки	X, м	У, м
н892	356567,78	1321758,18
н893	356568,29	1321712,14
н831	356571,51	1321606,30
н830	356576,24	1321606,29
Обозначение образуемого земельного участка 10:07:0000000:ЗУ7		
н881	356575,88	1321822,36
н880	356583,73	1321836,47
н879	356627,83	1321871,22
н878	356778,45	1321944,13
н877	356791,70	1321959,35
н876	356816,33	1321991,23
н875	356849,20	1322043,97
н874	356877,62	1322099,41
н873	356962,45	1322283,94
н872	356991,68	1322358,50
н871	357023,13	1322440,40
н870	357023,99	1322442,63
н869	357051,06	1322547,07
н868	357062,07	1322565,98
н867	357074,72	1322582,78
н866	357097,21	1322598,97
н865	357128,92	1322605,90
н864	357146,82	1322609,26
н894	357154,82	1322616,44
н895	357155,04	1322616,64
н896	357148,90	1322615,52
н897	357124,28	1322610,75
н898	357116,01	1322608,96
н899	357105,31	1322605,92

Взам. инв. №

Подпись и дата

Инв. № ориг.

Изм.	Кол.уч.	Лист	№ док	Подпись	Дата

10с-ПИР/22-ПМТ1.2-ТЧ

Лист

104

Условное обозначение точки	X, м	У, м
н900	357097,60	1322603,40
н901	357087,30	1322598,99
н902	357083,75	1322597,20
н903	357077,61	1322593,11
н904	357075,51	1322591,57
н905	357069,22	1322585,85
н906	357067,13	1322583,69
н907	357062,84	1322578,16
н908	357057,58	1322570,53
н909	357052,28	1322560,62
н910	357050,56	1322557,01
н911	357047,35	1322548,86
н912	357034,76	1322507,98
н913	357023,79	1322470,65
н914	357008,78	1322421,16
н915	357005,51	1322411,47
н916	356996,33	1322386,87
н917	356950,39	1322269,30
н918	356930,63	1322220,72
н919	356922,39	1322201,93
н920	356908,03	1322170,84
н921	356897,15	1322147,94
н922	356878,11	1322109,56
н923	356869,82	1322093,96
н924	356846,87	1322052,53
н925	356833,80	1322029,73
н926	356822,62	1322010,97
н927	356814,59	1321998,54
н928	356807,86	1321988,49

Взам. инв. №

Подпись и дата

Инв. № ориг.

Изм.	Кол.уч.	Лист	№ док	Подпись	Дата

10с-ПИР/22-ПМТ1.2-ТЧ

Лист

105

Условное обозначение точки	X, м	Y, м
н929	356798,24	1321976,11
н930	356791,95	1321968,42
н931	356783,09	1321959,35
н932	356779,13	1321955,66
н933	356771,00	1321949,30
н934	356766,01	1321945,61
н935	356753,34	1321937,85
н936	356732,89	1321927,55
н937	356658,91	1321892,70
н938	356642,12	1321883,77
н939	356620,26	1321871,54
н940	356603,85	1321861,47
н941	356599,64	1321857,84
н942	356589,44	1321848,34
н943	356583,01	1321838,53
н944	356578,12	1321828,68
н945	356576,72	1321825,01
н881	356575,88	1321822,36
Обозначение образуемого земельного участка 10:00:000000:15:3У11		
н946	356560,49	1321832,98
н947	356561,61	1321835,91
н948	356567,37	1321847,50
н949	356575,58	1321860,02
н950	356587,63	1321871,25
н951	356593,20	1321876,05
н952	356611,15	1321887,07
н953	356633,49	1321899,57
н954	356650,84	1321908,80
н955	356558,90	1321880,25

Взам. инв. №

Подпись и дата

Инв. № ориг.

Изм.	Кол.уч.	Лист	№ док	Подпись	Дата

10с-ПИР/22-ПМТ1.2-ТЧ

Лист

106

Условное обозначение точки	X, м	У, м
н946	356560,49	1321832,98
Обозначение образуемого земельного участка 10:00:0000000:15:3У12		
н956	356684,48	1321924,65
н957	356725,00	1321943,74
н958	356744,58	1321953,59
н959	356755,94	1321960,55
н960	356760,10	1321963,62
н961	356767,42	1321969,36
н962	356770,51	1321972,23
н963	356778,52	1321980,44
н964	356784,17	1321987,33
н965	356793,25	1321999,04
н966	356799,55	1322008,43
н967	356807,32	1322020,46
н968	356818,26	1322038,81
н969	356831,19	1322061,37
н970	356854,00	1322102,55
н971	356862,09	1322117,79
н972	356880,96	1322155,81
н973	356891,73	1322178,47
н974	356905,98	1322209,32
н975	356914,05	1322227,73
н976	356933,67	1322275,97
н977	356979,51	1322393,29
н978	356988,55	1322417,50
н979	356991,64	1322426,66
н980	357006,54	1322475,80
н981	357017,52	1322513,17
н982	357026,51	1322542,36

Взам. инв. №

Подпись и дата

Инв. № ориг.

Изм.	Кол.уч.	Лист	№ док	Подпись	Дата

10с-ПИР/22-ПМТ1.2-ТЧ

Лист

107

Условное обозначение точки	X, м	У, м
н983	357023,89	1322541,52
н984	357018,97	1322533,03
н985	356925,02	1322463,66
н986	356918,73	1322451,26
н987	356935,61	1322321,29
н988	356853,79	1322119,54
н989	356795,34	1322024,98
н956	356684,48	1321924,65
Обозначение образуемого земельного участка 10:00:0000000:15:3У13		
н990	357091,25	1322620,26
н991	357100,05	1322623,14
н992	357111,64	1322626,43
н993	357120,66	1322628,39
н994	357145,58	1322633,21
н995	357183,66	1322640,14
н996	357198,65	1322643,12
н997	357213,42	1322646,31
н998	357315,06	1322691,37
н999	357320,37	1322694,81
н1000	357370,99	1322729,39
н1001	357409,52	1322756,68
н1002	357434,15	1322775,30
н1003	357468,75	1322804,74
н1004	357492,38	1322826,27
н1005	357514,54	1322847,63
н1006	357650,30	1322983,37
н1007	357693,26	1323026,14
н1008	357736,22	1323070,64
н1009	357771,05	1323107,03

Взам. инв. №

Подпись и дата

Инв. № ориг.

Изм.	Кол.уч.	Лист	№ док	Подпись	Дата

10с-ПИР/22-ПМТ1.2-ТЧ

Лист

108

Условное обозначение точки	X, м	У, м
н1010	357784,41	1323118,47
н1011	357802,66	1323131,14
н1012	357815,92	1323138,05
н1013	357837,82	1323147,81
н1014	357863,81	1323158,71
н1015	357932,47	1323187,58
н1016	357916,00	1323229,41
н1017	357858,86	1323173,07
н1018	357750,18	1323130,65
н1019	357707,87	1323053,44
н1020	357646,15	1322994,69
н1021	357589,11	1322937,12
н1022	357458,09	1322813,38
н1023	357387,35	1322766,82
н1024	357326,63	1322736,54
н1025	357205,91	1322686,74
н1026	357148,92	1322658,46
н990	357091,25	1322620,26
Обозначение образуемого земельного участка 10:07:0000000:ЗУ8		
н1027	357437,36	1322755,17
н1028	357472,49	1322777,33
н1029	357513,15	1322812,64
н1030	357530,53	1322828,93
н1031	357706,69	1323006,68
н1032	357801,12	1323101,04
н1033	357822,70	1323117,51
н1034	357833,32	1323122,63
н1035	357915,16	1323156,65
н1036	357925,63	1323163,32

Взам. инв. №

Подпись и дата

Инв. № ориг.

Изм.	Кол.уч.	Лист	№ док	Подпись	Дата

10с-ПИР/22-ПМТ1.2-ТЧ

Лист

109

Условное обозначение точки	X, м	У, м
н1037	357931,06	1323163,26
н1038	357940,64	1323167,24
н1039	357938,53	1323170,57
н1040	357870,77	1323142,11
н1041	357844,97	1323131,29
н1042	357823,75	1323121,83
н1043	357811,99	1323115,70
н1044	357795,42	1323104,20
н1045	357783,44	1323093,94
н1046	357749,19	1323058,16
н1047	357706,09	1323013,51
н1048	357663,02	1322970,63
н1049	357527,15	1322834,78
н1050	357504,69	1322813,13
н1051	357480,65	1322791,22
н1052	357445,41	1322761,26
н1027	357437,36	1322755,17
Обозначение образуемого земельного участка 10:00:000000:15:3У14		
н1028	357472,49	1322777,33
н1053	357481,68	1322783,12
н1029	357513,15	1322812,64
н1028	357472,49	1322777,33
Обозначение образуемого земельного участка 10:00:000000:15:3У15		
н1030	357530,53	1322828,93
н1054	357567,20	1322863,33
н1055	357662,99	1322960,87
н1056	357746,17	1323038,80
н1057	357824,34	1323098,77
н1035	357915,16	1323156,65

Взам. инв. №

Подпись и дата

Инв. № ориг.

Изм.	Кол.уч.	Лист	№ док	Подпись	Дата
------	---------	------	-------	---------	------

10с-ПИР/22-ПМТ1.2-ТЧ

Лист

110

Условное обозначение точки	X, м	У, м
н1034	357833,32	1323122,63
н1033	357822,70	1323117,51
н1032	357801,12	1323101,04
н1031	357706,69	1323006,68
н1030	357530,53	1322828,93
Обозначение образуемого земельного участка 10:00:0000000:15:3У16		
н1037	357931,06	1323163,26
н1058	357942,45	1323163,12
н1038	357940,64	1323167,24
н1037	357931,06	1323163,26
Обозначение образуемого земельного участка 10:07:0030809:199:3У1		
н1058	357942,45	1323163,12
н1059	358088,76	1323161,42
н1060	358101,96	1323170,21
н1061	358102,13	1323172,55
н1062	358098,76	1323171,74
н1063	358084,78	1323168,37
н1064	358072,85	1323165,49
н1065	358062,09	1323162,90
н1066	358039,94	1323163,68
н1067	358013,89	1323164,60
н1068	357980,95	1323190,02
н1069	357939,00	1323170,78
н1039	357938,53	1323170,57
н1038	357940,64	1323167,24
н1058	357942,45	1323163,12
Обозначение образуемого земельного участка 10:07:0030811:104:3У1		
н1015	357932,47	1323187,58
н1070	357974,04	1323206,73

Взам. инв. №

Подпись и дата

Инв. № ориг.

Изм.	Кол.уч.	Лист	№ док	Подпись	Дата

10с-ПИР/22-ПМТ1.2-ТЧ

Лист

111

Условное обозначение точки	X, м	У, м
н1071	357990,68	1323215,15
н1072	358047,39	1323247,60
н1073	358010,17	1323258,32
н1074	357933,55	1323239,67
н1075	357919,02	1323232,39
н1016	357916,00	1323229,41
н1015	357932,47	1323187,58
Обозначение образуемого земельного участка 10:07:0030201:3У1		
н1068	357980,95	1323190,02
н1067	358013,89	1323164,60
н1066	358039,94	1323163,68
н1065	358062,09	1323162,90
н1064	358072,85	1323165,49
н1063	358084,78	1323168,37
н1062	358098,76	1323171,74
н1061	358102,13	1323172,55
н1081	358102,74	1323180,90
н1082	358117,81	1323260,42
н1104	358305,31	1323376,43
н1105	358305,26	1323376,51
н1106	358294,63	1323370,38
н1107	358285,07	1323364,78
н1108	358231,76	1323332,98
н1109	358214,52	1323322,84
н1110	358196,58	1323312,40
н1111	358179,98	1323302,77
н1112	358164,71	1323293,74
н1113	358149,94	1323284,88
н1114	358135,97	1323276,51

Взам. инв. №

Подпись и дата

Инв. № ориг.

Изм.	Кол.уч.	Лист	№ док	Подпись	Дата

10с-ПИР/22-ПМТ1.2-ТЧ

Лист

112

Условное обозначение точки	X, м	У, м
н1115	358123,56	1323268,96
н1116	358057,15	1323232,00
н1117	358040,86	1323222,97
н1118	358023,91	1323213,67
н1119	358006,93	1323204,51
н1103	357990,02	1323195,50
н1068	357980,95	1323190,02
Обозначение образуемого земельного участка 10:07:0030201:3У2		
н1085	358435,13	1323384,41
н1094	358430,24	1323389,36
н1095	358418,64	1323398,30
н1096	358405,68	1323404,56
н1097	358391,77	1323408,60
н1098	358388,69	1323408,87
н1099	358377,92	1323409,80
н1100	358364,89	1323407,99
н1101	358352,29	1323403,60
н1102	358340,25	1323397,30
н1083	358332,10	1323392,33
н1570	358354,57	1323389,66
н1746	358350,85	1323392,84
н1745	358355,53	1323398,32
н1747	358356,22	1323389,47
н1084	358379,36	1323386,72
н1085	358435,13	1323384,41
Обозначение образуемого земельного участка 10:07:0030201:3У3		
н1087	358467,19	1323327,95
н1088	358463,75	1323336,73
н1089	358457,08	1323352,55

Взам. инв. №

Подпись и дата

Инв. № ориг.

Изм.	Кол.уч.	Лист	№ док	Подпись	Дата

10с-ПИР/22-ПМТ1.2-ТЧ

Лист

113

Условное обозначение точки	X, м	У, м
н1090	358449,61	1323366,87
н1091	358440,69	1323378,79
н1092	358437,03	1323382,49
н1086	358458,48	1323324,69
н1087	358467,19	1323327,95
Обозначение образуемого земельного участка 10:00:0000000:15:3У17		
н1072	358047,39	1323247,60
н1120	358078,22	1323265,24
н1121	358165,69	1323315,14
н1122	358226,13	1323349,26
н1123	358250,15	1323363,42
н1124	358281,92	1323383,30
н1125	358310,22	1323400,45
н1126	358335,33	1323414,58
н1127	358342,14	1323418,01
н1128	358346,93	1323420,24
н1129	358355,73	1323423,76
н1130	358361,42	1323425,27
н1131	358370,47	1323427,08
н1132	358374,46	1323427,55
н1133	358384,29	1323427,59
н1134	358389,46	1323427,07
н1135	358398,86	1323425,49
н1136	358411,79	1323425,23
н1137	358450,64	1323402,82
н1138	358474,56	1323371,77
н1139	358489,58	1323336,32
н1140	358493,24	1323337,69
н1141	358471,60	1323394,74

Взам. инв. №

Подпись и дата

Инв. № ориг.

Изм.	Кол.уч.	Лист	№ док	Подпись	Дата

10с-ПИР/22-ПМТ1.2-ТЧ

Лист

114

Условное обозначение точки	X, м	У, м
н1142	358507,18	1323441,01
н1143	358542,83	1323498,16
н1144	358518,56	1323530,27
н1145	358509,27	1323525,42
н1146	358413,16	1323500,86
н1147	358243,96	1323412,35
н1148	358014,79	1323259,44
н1073	358010,17	1323258,32
н1072	358047,39	1323247,60
Обозначение образуемого земельного участка 10:07:0000000:3У9		
н1139	358489,58	1323336,32
н1138	358474,56	1323371,77
н1137	358450,64	1323402,82
н1136	358411,79	1323425,23
н1135	358398,86	1323425,49
н1149	358399,76	1323425,34
н1150	358403,39	1323424,28
н1151	358413,13	1323420,82
н1152	358416,60	1323419,28
н1153	358426,30	1323414,30
н1154	358428,25	1323413,04
н1155	358438,31	1323405,50
н1156	358440,52	1323403,69
н1157	358449,99	1323395,79
н1158	358451,61	1323394,09
н1159	358460,48	1323383,35
н1160	358461,46	1323381,78
н1161	358469,13	1323368,35
н1162	358477,81	1323350,60

Взам. инв. №

Подпись и дата

Инв. № ориг.

Изм.	Кол.уч.	Лист	№ док	Подпись	Дата

10с-ПИР/22-ПМТ1.2-ТЧ

Лист

115

Условное обозначение точки	X, м	У, м
н1163	358483,74	1323334,14
н1139	358489,58	1323336,32
Обозначение образуемого земельного участка 10:07:0030106:3У1		
н1143	358542,83	1323498,16
н1164	358546,67	1323504,31
н1165	358593,61	1323529,02
н1168	358593,86	1323550,74
н1170	358619,70	1323561,31
н1171	358646,96	1323589,41
н1172	358674,40	1323633,10
н1173	358693,55	1323668,92
н1174	358701,78	1323686,39
н1180	358710,87	1323707,24
н1182	358718,98	1323727,16
н1811	358753,02	1323819,00
н1812	358749,04	1323843,44
н1813	358762,10	1323844,10
н1184	358786,00	1323915,65
н1185	358795,16	1323964,65
н1186	358796,45	1324017,51
н1187	358789,23	1324073,87
н1768	358777,97	1324125,26
н1766	358777,42	1324125,52
н1769	358777,76	1324126,24
н1188	358761,32	1324201,28
н1189	358750,45	1324278,81
н1190	358749,49	1324298,39
н1191	358711,27	1324327,20
н1192	358713,13	1324285,63

Взам. инв. №

Подпись и дата

Инв. № ориг.

Изм.	Кол.уч.	Лист	№ док	Подпись	Дата

10с-ПИР/22-ПМТ1.2-ТЧ

Лист

116

Условное обозначение точки	X, м	У, м
н1193	358718,11	1324223,21
н1194	358729,68	1324173,52
н1195	358744,23	1324106,11
н1196	358757,22	1324104,24
н1197	358748,64	1324085,65
н1762	358752,15	1324069,38
н1760	358753,69	1324068,68
н1763	358752,75	1324066,59
н1198	358752,95	1324065,67
н1199	358758,68	1324020,73
н1200	358758,09	1323970,65
н1201	358749,33	1323922,28
н1814	358756,00	1323867,37
н1815	358741,50	1323865,00
н1816	358738,05	1323887,83
н1202	358721,69	1323837,88
н1203	358692,49	1323758,45
н1181	358685,31	1323739,92
н1175	358676,59	1323718,61
н1176	358667,15	1323697,25
н1177	358643,36	1323651,33
н1178	358617,13	1323612,19
н1179	358588,83	1323580,25
н1169	358568,13	1323561,98
н1167	358530,25	1323536,36
н1144	358518,56	1323530,27
н1143	358542,83	1323498,16
Обозначение образуемого земельного участка 10:07:0030106:61:ЗУ1		
н1201	358749,33	1323922,28

Взам. инв. №

Подпись и дата

Инв. № ориг.

Изм.	Кол.уч.	Лист	№ док	Подпись	Дата

10с-ПИР/22-ПМТ1.2-ТЧ

Лист

117

Условное обозначение точки	X, м	У, м
н1814	358756,00	1323867,37
н1815	358741,50	1323865,00
н1816	358738,05	1323887,83
н1201	358749,33	1323922,28
Обозначение образуемого земельного участка 10:07:0030100:15:3У1		
н1811	358753,02	1323819,00
н1812	358749,04	1323843,44
н1813	358762,10	1323844,10
н1183	358760,02	1323837,88
н1811	358753,02	1323819,00
Обозначение образуемого земельного участка 10:07:0030106:488:3У1		
н1197	358748,64	1324085,65
н1196	358757,22	1324104,24
н1195	358744,23	1324106,11
н1197	358748,64	1324085,65
Обозначение образуемого земельного участка 10:07:0030106:11:3У1		
н1190	358749,49	1324298,39
н1204	358746,73	1324354,81
н1205	358751,08	1324426,22
н1206	358749,33	1324429,63
н1207	358709,56	1324390,15
н1191	358711,27	1324327,20
н1190	358749,49	1324298,39
Обозначение образуемого земельного участка 10:07:0030106:3У2		
н1205	358751,08	1324426,22
н1208	358751,89	1324432,49
н1209	358720,26	1324478,31
н1210	358708,80	1324418,39
н1207	358709,56	1324390,15

Взам. инв. №

Подпись и дата

Инв. № ориг.

Изм.	Кол.уч.	Лист	№ док	Подпись	Дата

10с-ПИР/22-ПМТ1.2-ТЧ

Лист

118

Условное обозначение точки	X, м	У, м
н1206	358749,33	1324429,63
н1205	358751,08	1324426,22
Обозначение образуемого земельного участка 10:07:0000000:145:3У1		
н1208	358751,89	1324432,49
н1211	358752,30	1324435,65
н1212	358751,40	1324435,03
н1213	358750,01	1324437,04
н1214	358752,02	1324438,43
н1215	358752,56	1324437,65
н1216	358753,16	1324442,27
н1217	358722,00	1324487,42
н1209	358720,26	1324478,31
н1208	358751,89	1324432,49
н1218	358725,80	1324472,18
н1219	358727,81	1324473,56
н1220	358726,43	1324475,57
н1221	358724,42	1324474,19
н1218	358725,80	1324472,18
Обозначение образуемого земельного участка 10:07:0000000:7714:3У2		
н1218	358725,80	1324472,18
н1219	358727,81	1324473,56
н1220	358726,43	1324475,57
н1221	358724,42	1324474,19
н1218	358725,80	1324472,18
Обозначение образуемого земельного участка 10:07:0000000:7714:3У1		
н1212	358751,40	1324435,03
н1211	358752,30	1324435,65
н1215	358752,56	1324437,65

Взам. инв. №

Подпись и дата

Инв. № ориг.

Изм.	Кол.уч.	Лист	№ док	Подпись	Дата

10с-ПИР/22-ПМТ1.2-ТЧ

Лист

119

Условное обозначение точки	X, м	У, м
н1214	358752,02	1324438,43
н1213	358750,01	1324437,04
н1212	358751,40	1324435,03
Обозначение образуемого земельного участка 10:07:0030106:3У3		
н1216	358753,16	1324442,27
н1624	358755,52	1324460,52
н1778	358754,56	1324460,96
н1777	358755,37	1324470,50
н1779	358756,56	1324468,49
н1222	358758,30	1324481,94
н1223	358780,17	1324561,34
н1224	358769,57	1324545,19
н1225	358739,51	1324568,53
н1217	358722,00	1324487,42
н1216	358753,16	1324442,27
Обозначение образуемого земельного участка 10:07:0030106:87:3У1		
н1224	358769,57	1324545,19
н1223	358780,17	1324561,34
н1226	358770,27	1324568,45
н1227	358743,62	1324587,59
н1225	358739,51	1324568,53
н1224	358769,57	1324545,19
Обозначение образуемого земельного участка 10:07:0030106:651:3У1		
н1223	358780,17	1324561,34
н1228	358786,14	1324581,74
н1229	358748,25	1324608,85
н1227	358743,62	1324587,59
н1226	358770,27	1324568,45
н1223	358780,17	1324561,34

Взам. инв. №

Подпись и дата

Инв. № ориг.

Изм.	Кол.уч.	Лист	№ док	Подпись	Дата

10с-ПИР/22-ПМТ1.2-ТЧ

Лист

120

Условное обозначение точки	X, м	У, м
Обозначение образуемого земельного участка 10:07:0030106:85:3У1		
н1228	358786,14	1324581,74
н1230	358806,46	1324641,07
н1231	358772,48	1324665,55
н1229	358748,25	1324608,85
н1228	358786,14	1324581,74
Обозначение образуемого земельного участка 10:07:0030106:3У4		
н1230	358806,46	1324641,07
н1232	358822,96	1324689,23
н1233	358873,51	1324694,37
н1234	358893,31	1324703,14
н1235	358916,32	1324731,93
н1236	358829,43	1324755,00
н1237	358785,45	1324768,23
н1238	358759,60	1324777,94
н1239	358761,90	1324751,02
н1240	358763,81	1324741,11
н1241	358772,00	1324721,21
н1242	358786,06	1324697,32
н1231	358772,48	1324665,55
н1230	358806,46	1324641,07
Обозначение образуемого земельного участка 10:00:0000000:15:3У1		
н1243	354885,71	1317835,15
н7	354890,49	1317838,65
н6	354885,55	1317835,36
н1243	354885,71	1317835,15
Обозначение образуемого земельного участка 10:07:0030607:258:3У1		
н3020	356106,34	1319476,16
н3021	356152,91	1319537,28

Взам. инв. №

Подпись и дата

Инв. № ориг.

Изм.	Кол.уч.	Лист	№ док	Подпись	Дата

10с-ПИР/22-ПМТ1.2-ТЧ

Лист

121

Условное обозначение точки	X, м	Y, м
н3022	356146,89	1319539,05
н605	356130,88	1319509,43
н606	356109,43	1319483,73
н607	356100,83	1319485,00
н3023	356100,18	1319484,55
н3020	356106,34	1319476,16
Обозначение образуемого земельного участка 10:07:0030607:260:3У1		
н3024	356183,81	1320072,59
н581	356185,30	1320103,33
н582	356177,16	1320103,47
н853	356175,75	1320080,06
н3024	356166,14	1320074,60
н3026	356167,69	1320073,46
н3024	356183,81	1320072,59

Таблица 4.2 - Перечень координат характерных точек образуемых земельных участков, предназначенных для временного занятия на период строительства. Система координат МСК-10, зона 1

Условное обозначение точки	Координаты (Система координат МСК-10)	
	X, м	Y, м
Обозначение образуемого земельного участка 10:07:0030812:3У2		
1	354885.55	1317835.36
2	354880.03	1317842.83
3	354874.83	1317838.99
4	354882.03	1317833.02
1	354885.55	1317835.36
Обозначение образуемого земельного участка 10:00:0000000:15:3У23		
4	354882.03	1317833.02
1	354885.55	1317835.36
6	354885.71	1317835.15

Взам. инв. №	
Подпись и дата	
Инв. № ориг.	

Изм.	Кол.уч.	Лист	№ док	Подпись	Дата

Условное обозначение точки	Координаты (Система координат МСК-10)	
	X, м	Y, м
7	354890.49	1317838.65
8	354901.01	1317845.64
9	354936.57	1317867.35
10	354885.57	1317830.09
4	354882.03	1317833.02
Обозначение образуемого земельного участка 10:07:0030812:3У3		
7	354890.49	1317838.65
8	354901.01	1317845.64
9	354936.57	1317867.35
11	354956.11	1317881.63
12	354952.09	1317883.72
7	354890.49	1317838.65
Обозначение образуемого земельного участка 10:07:0030812:68:3У3		
11	354956.11	1317881.63
13	354966.29	1317889.07
14	355024.85	1317931.98
15	355089.08	1317968.64
16	355089.45	1317973.45
17	355022.60	1317935.30
12	354952.09	1317883.72
11	354956.11	1317881.63
Обозначение образуемого земельного участка 10:07:0030812:3У4		
15	355089.08	1317968.64
18	355099.27	1317974.46
19	355179.00	1318008.74
20	355208.21	1318014.33
21	355254.58	1318009.15
22	355277.32	1317997.52
23	355277.50	1318001.92

Взам. инв. №

Подпись и дата

Инв. № ориг.

Изм.	Кол.уч.	Лист	№ док	Подпись	Дата

10с-ПИР/22-ПМТ1.2-ТЧ

Лист

123

Условное обозначение точки	Координаты (Система координат МСК-10)	
	X, м	Y, м
24	355255.75	1318013.04
25	355208.14	1318018.36
26	355177.82	1318012.59
27	355097.60	1317978.10
16	355089.45	1317973.45
15	355089.08	1317968.64
Обозначение образуемого земельного участка 10:07:0030812:68:3У4		
22	355277.32	1317997.52
28	355360.82	1317954.82
29	355400.53	1317953.53
30	355427.16	1317959.05
31	355428.06	1317963.32
32	355399.58	1317957.42
33	355361.85	1317958.79
23	355277.50	1318001.92
22	355277.32	1317997.52
22	355277.32	1317997.52
28	355360.82	1317954.82
29	355400.53	1317953.53
30	355427.16	1317959.05
31	355428.06	1317963.32
32	355399.58	1317957.42
33	355361.85	1317958.79
23	355277.50	1318001.92
22	355277.32	1317997.52
Обозначение образуемого земельного участка 10:07:0030606:17:3У2		
30	355427.16	1317959.05
34	355429.42	1317959.52
35	355457.64	1317974.22

Взам. инв. №

Подпись и дата

Инв. № ориг.

Изм.	Кол.уч.	Лист	№ док	Подпись	Дата

10с-ПИР/22-ПМТ1.2-ТЧ

Лист

124

Условное обозначение точки	Координаты (Система координат МСК-10)	
	X, м	Y, м
36	355477.98	1317993.15
37	355499.89	1318025.33
38	355533.36	1318030.02
39	355537.06	1318038.13
40	355533.61	1318040.19
41	355530.63	1318033.68
42	355497.58	1318029.05
43	355474.93	1317995.77
44	355455.31	1317977.52
31	355428.06	1317963.32
30	355427.16	1317959.05
Обозначение образуемого земельного участка 10:07:0030606:28:3У4		
39	355537.06	1318038.13
65	355544.89	1318055.28
66	355525.80	1318069.19
67	355530.14	1318088.69
68	355529.82	1318088.87
69	355526.04	1318088.58
70	355525.21	1318087.80
71	355524.87	1318086.07
72	355521.25	1318067.73
73	355538.96	1318051.92
40	355533.61	1318040.19
39	355537.06	1318038.13
Обозначение образуемого земельного участка 10:07:0030606:13:3У1		
68	355529.82	1318088.87
74	355525.85	1318091.06
69	355526.04	1318088.58
68	355529.82	1318088.87

Взам. инв. №

Подпись и дата

Инв. № ориг.

Изм.	Кол.уч.	Лист	№ док	Подпись	Дата

10с-ПИР/22-ПМТ1.2-ТЧ

Лист

125

Условное обозначение точки	Координаты (Система координат МСК-10)	
	X, м	Y, м
Обозначение образуемого земельного участка 10:07:0030606:3У1		
69	355525.21	1318087.80
74	355526.04	1318088.58
75	355525.85	1318091.06
70	355525.69	1318090.25
69	355525.21	1318087.80
Обозначение образуемого земельного участка 10:07:0030606:3У3		
76	355533.75	1318095.35
77	355551.42	1318105.43
78	355551.01	1318105.72
79	355536.41	1318103.67
80	355533.51	1318103.26
81	355528.03	1318094.52
76	355533.75	1318095.35
Обозначение образуемого земельного участка 10:07:0030606:13:3У2		
82	355553.48	1318103.18
83	355552.87	1318104.38
77	355551.42	1318105.43
76	355533.75	1318095.35
84	355541.69	1318096.49
82	355553.48	1318103.18
Обозначение образуемого земельного участка 10:07:0030606:3У2		
107	355554.61	1318100.97
82	355553.48	1318103.18
84	355541.69	1318096.49
108	355547.49	1318097.33
107	355554.61	1318100.97
Обозначение образуемого земельного участка 10:07:0030606:3У4		
92	355535.78	1318106.89

Взам. инв. №

Подпись и дата

Инв. № ориг.

Изм.	Кол.уч.	Лист	№ док	Подпись	Дата

10с-ПИР/22-ПМТ1.2-ТЧ

Лист

126

Условное обозначение точки	Координаты (Система координат МСК-10)	
	X, м	Y, м
93	355536.42	1318105.42
94	355545.15	1318109.15
95	355544.49	1318110.70
96	355548.22	1318115.59
97	355544.54	1318119.21
98	355545.96	1318120.63
99	355549.44	1318117.19
100	355552.34	1318120.99
101	355547.41	1318125.44
102	355543.87	1318119.80
92	355535.78	1318106.89
103	355540.01	1318109.85
104	355544.19	1318114.85
105	355542.64	1318116.14
106	355538.48	1318111.14
103	355540.01	1318109.85
Обозначение образуемого земельного участка 10:07:0030606:28:3У5		
100	355552.34	1318120.99
110	355557.07	1318127.20
111	355551.41	1318131.95
101	355547.41	1318125.44
100	355552.34	1318120.99
Обозначение образуемого земельного участка 10:07:0030602:3У5		
45	355493.19	1318089.46
46	355503.02	1318090.61
47	355501.50	1318091.40
48	355551.91	1318186.14
49	355528.17	1318144.87

Взам. инв. №

Подпись и дата

Инв. № ориг.

Изм.	Кол.уч.	Лист	№ док	Подпись	Дата

10с-ПИР/22-ПМТ1.2-ТЧ

Лист

127

Условное обозначение точки	Координаты (Система координат МСК-10)	
	X, м	Y, м
50	355525.43	1318147.90
51	355522.10	1318144.28
52	355519.56	1318146.62
53	355518.24	1318144.14
54	355522.93	1318135.76
55	355501.60	1318098.73
56	355493.47	1318097.57
57	355492.32	1318095.41
45	355493.19	1318089.46
Обозначение образуемого земельного участка 10:07:0030602:182:3У3		
53	355518.24	1318144.14
52	355519.56	1318146.62
89	355516.80	1318149.16
90	355521.01	1318149.34
91	355522.72	1318152.57
85	355519.82	1318157.75
88	355515.35	1318149.32
53	355518.24	1318144.14
Обозначение образуемого земельного участка 10:07:0030602:3У6		
90	355521.01	1318149.34
109	355524.45	1318149.48
91	355522.72	1318152.57
90	355521.01	1318149.34
Обозначение образуемого земельного участка 10:07:0030602:3У7		
85	355519.82	1318157.75
86	355496.05	1318200.26
87	355489.07	1318196.34
88	355515.35	1318149.32
85	355519.82	1318157.75

Взам. инв. №

Подпись и дата

Инв. № ориг.

Изм.	Кол.уч.	Лист	№ док	Подпись	Дата

10с-ПИР/22-ПМТ1.2-ТЧ

Лист

128

Условное обозначение точки	Координаты (Система координат МСК-10)	
	X, м	Y, м
Обозначение образуемого земельного участка 10:07:0030602:182:3У2		
46	355503.02	1318090.61
58	355523.03	1318121.96
59	355577.50	1318223.64
60	355582.26	1318232.52
61	355579.39	1318233.90
62	355564.26	1318207.61
63	355559.90	1318200.03
64	355553.35	1318188.65
48	355551.91	1318186.14
47	355501.50	1318091.40
46	355503.02	1318090.61
Обозначение образуемого земельного участка 10:07:0030602:3У8		
59	355577.50	1318223.64
112	355582.74	1318231.69
113	355605.87	1318267.24
114	355648.06	1318348.98
115	355657.25	1318366.77
116	355667.47	1318386.58
117	355661.86	1318390.24
118	355651.06	1318367.75
119	355637.93	1318368.37
120	355636.00	1318364.74
121	355648.86	1318357.69
60	355582.26	1318232.52
59	355577.50	1318223.64
Обозначение образуемого земельного участка 10:07:0030602:183:3У1		
60	355582.26	1318232.52
121	355648.86	1318357.69

Взам. инв. №

Подпись и дата

Инв. № ориг.

Изм.	Кол.уч.	Лист	№ док	Подпись	Дата

10с-ПИР/22-ПМТ1.2-ТЧ

Лист

129

Условное обозначение точки	Координаты (Система координат МСК-10)	
	X, м	Y, м
120	355636.00	1318364.74
122	355632.65	1318358.45
123	355643.75	1318352.54
124	355624.07	1318311.55
125	355594.19	1318259.61
61	355579.39	1318233.90
60	355582.26	1318232.52
Обозначение образуемого земельного участка 10:07:0030606:19:3У1		
126	355683.94	1318334.08
127	355691.38	1318349.10
128	355686.10	1318351.72
129	355678.66	1318336.69
126	355683.94	1318334.08
Обозначение образуемого земельного участка 10:07:0030602:3У9		
130	355671.43	1318394.92
131	355665.14	1318397.08
132	355686.65	1318441.86
133	355707.99	1318534.02
134	355714.01	1318613.92
135	355750.47	1318755.63
136	355763.13	1318815.64
137	355767.39	1318837.12
138	355765.64	1318841.96
139	355767.32	1318871.09
140	355773.98	1318896.53
141	355780.52	1318894.64
142	355784.85	1318898.68
143	355810.06	1318982.82
144	355786.62	1318990.11

Взам. инв. №

Подпись и дата

Инв. № ориг.

Изм.	Кол.уч.	Лист	№ док	Подпись	Дата

10с-ПИР/22-ПМТ1.2-ТЧ

Лист

130

Условное обозначение точки	Координаты (Система координат МСК-10)	
	X, м	Y, м
145	355788.99	1318997.75
146	355812.55	1318991.14
147	355815.61	1318986.96
148	355784.33	1318884.14
149	355786.52	1318873.30
150	355783.22	1318868.92
151	355778.96	1318867.51
152	355769.90	1318838.08
153	355769.93	1318830.12
154	355750.10	1318732.55
155	355717.91	1318609.38
156	355715.55	1318555.32
157	355702.82	1318481.95
158	355691.89	1318443.99
130	355671.43	1318394.92
224	355790.38	1318992.11
225	355792.29	1318991.51
226	355792.88	1318993.42
227	355790.97	1318994.02
224	355790.38	1318992.11
Обозначение образуемого земельного участка 10:07:0030606:3У5		
184	355826.99	1318854.53
185	355817.64	1318865.39
186	355816.03	1318865.93
187	355814.40	1318860.49
188	355813.80	1318858.49
189	355811.91	1318856.18
190	355806.61	1318849.16

Взам. инв. №

Подпись и дата

Инв. № ориг.

Изм.	Кол.уч.	Лист	№ док	Подпись	Дата

10с-ПИР/22-ПМТ1.2-ТЧ

Лист

131

Условное обозначение точки	Координаты (Система координат МСК-10)	
	Х, м	Y, м
191	355809.68	1318844.74
192	355808.57	1318841.04
193	355822.45	1318837.95
184	355826.99	1318854.53
Обозначение образуемого земельного участка 10:07:0030606:3:3У2		
184	355826.99	1318854.53
217	355828.92	1318861.57
185	355817.64	1318865.39
184	355826.99	1318854.53
Обозначение образуемого земельного участка 10:07:0030606:3У6		
218	355841.40	1318949.95
219	355849.63	1318969.39
220	355846.72	1318974.45
221	355843.50	1318965.33
222	355838.23	1318950.52
223	355837.29	1318947.59
218	355841.40	1318949.95
Обозначение образуемого земельного участка 10:07:0030602:3У10		
228	355827.40	1319003.18
229	355829.33	1319008.08
230	355829.76	1319014.01
231	355846.90	1319070.36
232	355842.24	1319071.47
233	355841.91	1319079.68
234	355830.98	1319045.09
235	355837.82	1319042.26
236	355834.40	1319031.35
237	355825.19	1319026.78
238	355816.66	1318999.78

Взам. инв. №

Подпись и дата

Инв. № ориг.

Изм.	Кол.уч.	Лист	№ док	Подпись	Дата

10с-ПИР/22-ПМТ1.2-ТЧ

Лист

132

Условное обозначение точки	Координаты (Система координат МСК-10)	
	X, м	Y, м
228	355827.40	1319003.18
Обозначение образуемого земельного участка 10:07:0030602:9:3У1		
236	355834.40	1319031.35
235	355837.82	1319042.26
234	355830.98	1319045.09
237	355825.19	1319026.78
236	355834.40	1319031.35
Обозначение образуемого земельного участка 10:07:0030602:3У11		
233	355841.91	1319079.68
257	355860.36	1319110.00
258	355853.96	1319111.46
259	355846.66	1319095.12
233	355841.91	1319079.68
Обозначение образуемого земельного участка 10:07:0030602:65:3У2		
257	355860.36	1319110.00
260	355872.95	1319152.46
261	355870.06	1319154.29
262	355867.61	1319143.03
263	355863.90	1319143.79
264	355862.86	1319140.57
265	355866.51	1319139.55
258	355853.96	1319111.46
257	355860.36	1319110.00
Обозначение образуемого земельного участка 10:07:0030602:3У12		
273	355881.07	1319185.93
274	355887.52	1319215.54
275	355884.60	1319217.94
276	355883.99	1319218.07
277	355873.70	1319170.95

Взам. инв. №

Подпись и дата

Инв. № ориг.

Изм.	Кол.уч.	Лист	№ док	Подпись	Дата

10с-ПИР/22-ПМТ1.2-ТЧ

Лист

133

Условное обозначение точки	Координаты (Система координат МСК-10)	
	X, м	Y, м
273	355881.07	1319185.93
Обозначение образуемого земельного участка 10:07:0030602:3У13		
278	355887.38	1319198.77
279	355893.31	1319210.84
280	355891.93	1319211.96
278	355887.38	1319198.77
Обозначение образуемого земельного участка 10:07:0030606:56:3У1		
243	355857.91	1319008.35
244	355859.44	1319013.79
245	355858.76	1319014.03
246	355857.24	1319008.75
243	355857.91	1319008.35
Обозначение образуемого земельного участка 10:07:0030606:3У8		
247	355860.07	1319014.30
248	355860.74	1319015.96
249	355859.53	1319016.68
245	355858.76	1319014.03
244	355859.44	1319013.79
250	355859.63	1319014.48
247	355860.07	1319014.30
Обозначение образуемого земельного участка 10:07:0030606:3У7		
251	355873.60	1319055.78
252	355882.33	1319067.07
253	355875.29	1319071.81
254	355869.28	1319063.84
255	355867.47	1319057.53
251	355873.60	1319055.78
Обозначение образуемого земельного участка 10:07:0030606:3У9		
266	355892.89	1319106.15

Взам. инв. №

Подпись и дата

Инв. № ориг.

Изм.	Кол.уч.	Лист	№ док	Подпись	Дата

10с-ПИР/22-ПМТ1.2-ТЧ

Лист

134

Условное обозначение точки	Координаты (Система координат МСК-10)	
	X, м	Y, м
267	355894.57	1319113.83
268	355901.50	1319160.08
269	355901.29	1319164.14
270	355890.45	1319126.90
271	355887.41	1319116.47
272	355885.00	1319108.82
266	355892.89	1319106.15
Обозначение образуемого земельного участка 10:07:0030606:22:3У1		
285	355930.30	1319200.51
286	355937.32	1319210.47
287	355930.05	1319215.83
288	355923.03	1319205.93
285	355930.30	1319200.51
285	355930.30	1319200.51
Обозначение образуемого земельного участка 10:07:0030603:3У1		
303	355932.26	1319295.40
307	355940.05	1319330.72
308	355955.34	1319368.52
309	355958.02	1319374.09
310	355994.30	1319396.97
311	355999.82	1319402.07
312	355996.38	1319408.03
313	355990.58	1319403.51
314	355973.74	1319389.11
315	355965.49	1319383.65
316	355959.40	1319378.75
317	355951.72	1319367.56
318	355937.18	1319331.61
304	355929.58	1319297.59

Взам. инв. №

Подпись и дата

Инв. № ориг.

Изм.	Кол.уч.	Лист	№ док	Подпись	Дата

10с-ПИР/22-ПМТ1.2-ТЧ

Лист

135

Условное обозначение точки	Координаты (Система координат МСК-10)	
	X, м	Y, м
303	355932.26	1319295.40
Обозначение образуемого земельного участка 10:07:0030607:74:3У2		
311	355999.82	1319402.07
327	356016.02	1319417.00
328	356021.05	1319421.21
329	356050.75	1319446.09
330	356050.08	1319447.07
331	356038.58	1319439.74
332	356029.94	1319433.81
333	356025.09	1319434.53
334	356024.87	1319432.43
335	356026.27	1319431.32
312	355996.38	1319408.03
311	355999.82	1319402.07
Обозначение образуемого земельного участка 10:07:0030601:3У1		
319	355992.23	1319356.05
320	355996.00	1319359.40
321	355987.28	1319368.67
322	355983.20	1319364.49
323	355989.45	1319357.76
319	355992.23	1319356.05
Обозначение образуемого земельного участка 10:07:0030601:2:3У1		
320	355996.00	1319359.40
324	356010.44	1319372.24
325	356002.98	1319383.94
326	355995.53	1319377.11
321	355987.28	1319368.67
320	355996.00	1319359.40
Обозначение образуемого земельного участка 10:07:0030601:3У2		

Взам. инв. №

Подпись и дата

Инв. № ориг.

Изм.	Кол.уч.	Лист	№ док	Подпись	Дата

10с-ПИР/22-ПМТ1.2-ТЧ

Лист

136

Условное обозначение точки	Координаты (Система координат МСК-10)	
	X, м	Y, м
336	356062.73	1319383.12
337	356069.13	1319387.92
338	356049.94	1319413.52
339	356054.89	1319416.45
340	356053.83	1319418.03
341	356062.94	1319424.14
342	356064.34	1319422.05
343	356114.65	1319452.30
344	356108.89	1319457.90
345	356104.56	1319458.34
346	356081.87	1319442.43
347	356044.01	1319414.59
348	356045.26	1319406.40
336	356062.73	1319383.12
Обозначение образуемого земельного участка 10:07:0030607:3У1		
349	356049.25	1319486.33
350	356056.24	1319477.16
351	356065.16	1319459.90
352	356077.00	1319468.75
353	356085.04	1319464.68
354	356065.10	1319450.71
355	356060.72	1319456.58
356	356061.91	1319457.48
357	356047.47	1319485.41
349	356049.25	1319486.33
Обозначение образуемого земельного участка 10:07:0030601:3У3		
358	356120.69	1319454.79
359	356136.80	1319478.61
360	356117.61	1319459.60

Взам. инв. №

Подпись и дата

Инв. № ориг.

Изм.	Кол.уч.	Лист	№ док	Подпись	Дата

10с-ПИР/22-ПМТ1.2-ТЧ

Лист

137

Условное обозначение точки	Координаты (Система координат МСК-10)	
	X, м	Y, м
358	356120.69	1319454.79
Обозначение образуемого земельного участка 10:07:0030601:3У4		
361	356148.64	1319495.25
362	356159.35	1319513.60
363	356154.72	1319514.73
364	356144.53	1319498.81
361	356148.64	1319495.25
Обозначение образуемого земельного участка 10:07:0030601:3У5		
365	356183.28	1319509.70
366	356183.30	1319519.80
367	356179.30	1319521.86
368	356179.28	1319509.71
365	356183.28	1319509.70
Обозначение образуемого земельного участка 10:07:0030601:63:3У1		
366	356183.30	1319519.80
369	356183.34	1319548.03
370	356179.34	1319541.40
367	356179.30	1319521.86
366	356183.30	1319519.80
Обозначение образуемого земельного участка 10:07:0030601:3У6		
369	356183.34	1319548.03
371	356183.37	1319567.64
372	356185.27	1319567.12
373	356187.62	1319574.46
374	356179.73	1319577.18
375	356178.82	1319574.16
376	356169.75	1319547.93
377	356164.04	1319535.52
378	356164.34	1319526.97

Взам. инв. №

Подпись и дата

Инв. № ориг.

Изм.	Кол.уч.	Лист	№ док	Подпись	Дата

10с-ПИР/22-ПМТ1.2-ТЧ

Лист

138

Условное обозначение точки	Координаты (Система координат МСК-10)	
	X, м	Y, м
379	356166.28	1319525.62
380	356168.64	1319529.71
381	356179.37	1319561.29
370	356179.34	1319541.40
369	356183.34	1319548.03
Обозначение образуемого земельного участка 10:07:0030607:3У2		
382	356151.28	1319575.06
383	356161.75	1319577.45
384	356168.33	1319601.77
385	356164.62	1319599.58
386	356154.22	1319621.02
387	356150.62	1319619.28
388	356161.19	1319597.48
389	356157.88	1319584.46
390	356156.96	1319580.86
391	356152.64	1319579.76
382	356151.28	1319575.06
Обозначение образуемого земельного участка 10:07:0030601:3У7		
398	356200.30	1319611.30
399	356204.41	1319624.28
400	356204.39	1319625.13
401	356194.83	1319627.13
402	356189.54	1319609.63
403	356192.79	1319610.68
398	356200.30	1319611.30
Обозначение образуемого земельного участка 10:07:0030601:130:3У1		
400	356204.39	1319625.13
404	356204.06	1319636.97
405	356204.34	1319645.21

Взам. инв. №

Подпись и дата

Инв. № ориг.

Изм.	Кол.уч.	Лист	№ док	Подпись	Дата

10с-ПИР/22-ПМТ1.2-ТЧ

Лист

139

Условное обозначение точки	Координаты (Система координат МСК-10)	
	X, м	Y, м
406	356200.46	1319646.61
401	356194.83	1319627.13
400	356204.39	1319625.13
Обозначение образуемого земельного участка 10:07:0030601:3У8		
405	356204.34	1319645.21
407	356204.56	1319651.60
408	356201.96	1319655.13
406	356200.46	1319646.61
405	356204.34	1319645.21
Обозначение образуемого земельного участка 10:07:0030607:3У3		
392	356168.20	1319620.79
393	356175.79	1319654.05
394	356170.74	1319655.23
395	356162.34	1319620.68
396	356165.12	1319616.98
397	356167.22	1319616.50
392	356168.20	1319620.79
Обозначение образуемого земельного участка 10:07:0030607:3У4		
409	356203.95	1319890.74
410	356202.93	1319918.17
411	356202.03	1319923.34
412	356198.61	1319920.95
413	356192.06	1319841.97
4114	356195.26	1319842.20
415	356194.20	1319831.10
416	356151.44	1319932.17
417	356176.45	1319959.89
418	356180.46	1319958.97
419	356181.35	1319962.87

Взам. инв. №

Подпись и дата

Инв. № ориг.

Изм.	Кол.уч.	Лист	№ док	Подпись	Дата

10с-ПИР/22-ПМТ1.2-ТЧ

Лист

140

Условное обозначение точки	Координаты (Система координат МСК-10)	
	X, м	Y, м
420	356177.49	1319963.76
421	356175.66	1319973.95
422	356186.98	1319986.54
423	356186.06	1319989.99
424	356179.40	1319982.42
425	356177.91	1319983.75
426	356185.45	1319992.30
427	356184.50	1319995.85
428	356173.85	1319984.01
429	356169.16	1320010.18
430	356171.88	1320047.46
431	356168.23	1320052.39
432	356165.13	1320009.97
433	356170.47	1319980.24
434	356152.31	1319960.04
435	356158.33	1319954.78
436	356172.27	1319970.20
437	356173.61	1319962.72
438	356146.76	1319932.96
439	356187.71	1319837.19
440	356193.28	1319823.02
441	356185.69	1319756.62
442	356189.66	1319756.12
443	356199.99	1319838.90
409	356203.95	1319890.74
Обозначение образуемого земельного участка 10:07:0030601:3У9		
444	356232.84	1319935.17
445	356230.55	1319943.34
446	356242.13	1319951.46

Взам. инв. №

Подпись и дата

Инв. № ориг.

Изм.	Кол.уч.	Лист	№ док	Подпись	Дата

10с-ПИР/22-ПМТ1.2-ТЧ

Лист

141

Условное обозначение точки	Координаты (Система координат МСК-10)	
	X, м	Y, м
447	356247.48	1319952.02
448	356250.58	1319947.60
449	356246.66	1319944.86
450	356246.25	1319945.59
451	356237.05	1319940.37
452	356237.96	1319938.76
444	356232.84	1319935.17
Обозначение образуемого земельного участка 10:07:0030601:3У10		
453	356231.74	1320037.52
454	356222.09	1320047.93
455	356213.34	1320040.68
456	356213.79	1320037.15
457	356215.06	1320035.61
458	356214.14	1320034.85
459	356215.40	1320026.62
460	356218.73	1320030.40
461	356220.23	1320029.08
462	356215.79	1320024.04
463	356216.38	1320020.17
453	356231.74	1320037.52
Обозначение образуемого земельного участка 10:07:0030607:260:3У2		
464	356175.75	1320080.06
465	356177.16	1320103.47
466	356171.95	1320103.56
467	356169.99	1320076.79
464	356175.75	1320080.06
Обозначение образуемого земельного участка 10:07:0030607:108:3У2		
465	356177.16	1320103.47
468	356179.77	1320146.96

Взам. инв. №

Подпись и дата

Инв. № ориг.

Изм.	Кол.уч.	Лист	№ док	Подпись	Дата

10с-ПИР/22-ПМТ1.2-ТЧ

Лист

142

Условное обозначение точки	Координаты (Система координат МСК-10)	
	X, м	Y, м
469	356175.60	1320153.55
466	356171.95	1320103.56
465	356177.16	1320103.47
Обозначение образуемого земельного участка 10:07:0030607:108:3У3		
470	356177.65	1320158.02
471	356175.91	1320158.04
472	356175.75	1320155.69
470	356177.65	1320158.02
Обозначение образуемого земельного участка 10:07:0030607:103:3У2		
473	356180.13	1320161.07
474	356180.96	1320172.89
475	356183.52	1320173.05
476	356183.59	1320177.06
477	356180.93	1320176.90
478	356180.32	1320182.41
479	356176.22	1320182.57
480	356177.08	1320174.74
471	356175.91	1320158.04
470	356177.65	1320158.02
473	356180.13	1320161.07
Обозначение образуемого земельного участка 10:07:0030607:3У6		
478	356180.32	1320182.41
488	356176.93	1320213.02
489	356180.96	1320213.56
490	356179.70	1320221.34
491	356176.06	1320220.88
492	356173.93	1320239.99
493	356170.01	1320239.70
494	356172.06	1320220.38

Взам. инв. №

Подпись и дата

Инв. № ориг.

Изм.	Кол.уч.	Лист	№ док	Подпись	Дата

10с-ПИР/22-ПМТ1.2-ТЧ

Лист

143

Условное обозначение точки	Координаты (Система координат МСК-10)	
	X, м	Y, м
495	356171.51	1320220.31
496	356172.29	1320212.40
497	356172.93	1320212.49
479	356176.22	1320182.57
478	356180.32	1320182.41
Обозначение образуемого земельного участка 10:07:0030607:242:3У1		
496	356172.29	1320212.40
495	356171.51	1320220.31
502	356164.17	1320219.39
503	356155.33	1320227.47
504	356149.93	1320221.55
505	356161.53	1320210.96
496	356172.29	1320212.40
Обозначение образуемого земельного участка 10:07:0030607:252:3У2		
492	356173.93	1320239.99
506	356169.05	1320283.77
507	356165.36	1320283.46
493	356170.01	1320239.70
492	356173.93	1320239.99
Обозначение образуемого земельного участка 10:07:0030607:3У7		
506	356169.05	1320283.77
508	356162.50	1320321.55
509	356161.31	1320321.43
507	356165.36	1320283.46
506	356169.05	1320283.77
Обозначение образуемого земельного участка 10:07:0030607:251:3У2		
508	356162.50	1320321.55
510	356162.24	1320323.07
511	356162.40	1320344.40

Взам. инв. №

Подпись и дата

Инв. № ориг.

Изм.	Кол.уч.	Лист	№ док	Подпись	Дата

10с-ПИР/22-ПМТ1.2-ТЧ

Лист

144

Условное обозначение точки	Координаты (Система координат МСК-10)	
	X, м	Y, м
512	356160.72	1320360.70
513	356157.17	1320360.24
509	356161.31	1320321.43
508	356162.50	1320321.55
Обозначение образуемого земельного участка 10:07:0030607:3У8		
512	356160.72	1320360.70
514	356157.92	1320387.95
515	356153.84	1320388.52
513	356157.17	1320360.24
512	356160.72	1320360.70
Обозначение образуемого земельного участка 10:07:0030607:240:3У2		
514	356157.92	1320387.95
516	356168.81	1320445.96
517	356164.96	1320447.10
515	356153.84	1320388.52
514	356157.92	1320387.95
Обозначение образуемого земельного участка 10:07:0030607:3У9		
516	356168.81	1320445.96
519	356178.18	1320493.80
520	356204.63	1320530.42
521	356200.80	1320531.87
522	356174.04	1320494.90
517	356164.96	1320447.10
516	356168.81	1320445.96
Обозначение образуемого земельного участка 10:07:0030601:3У11		
481	356269.46	1320110.67
482	356274.94	1320116.51
483	356259.33	1320131.13
484	356258.44	1320120.98

Взам. инв. №

Подпись и дата

Инв. № ориг.

Изм.	Кол.уч.	Лист	№ док	Подпись	Дата

10с-ПИР/22-ПМТ1.2-ТЧ

Лист

145

Условное обозначение точки	Координаты (Система координат МСК-10)	
	X, м	Y, м
481	356269.46	1320110.67
Обозначение образуемого земельного участка 10:07:0030601:193:3У1		
483	356259.33	1320131.13
485	356228.29	1320160.20
486	356226.91	1320178.05
487	356224.58	1320152.66
484	356258.44	1320120.98
483	356259.33	1320131.13
Обозначение образуемого земельного участка 10:07:0030601:3У12		
486	356226.91	1320178.05
498	356223.09	1320227.25
499	356216.27	1320226.41
500	356220.45	1320192.40
501	356219.32	1320157.58
487	356224.58	1320152.66
486	356226.91	1320178.05
Обозначение образуемого земельного участка 10:07:0030811:3У4		
523	356201.74	1320533.15
524	356204.89	1320536.25
525	356203.95	1320536.21
523	356201.74	1320533.15
Обозначение образуемого земельного участка 10:07:0000000:15:3У25		
525	356203.95	1320536.21
524	356204.89	1320536.25
526	356218.31	1320549.44
527	356233.94	1320571.15
528	356262.22	1320621.08
529	356280.53	1320653.42
530	356285.43	1320656.83

Взам. инв. №

Подпись и дата

Инв. № ориг.

Изм.	Кол.уч.	Лист	№ док	Подпись	Дата

10с-ПИР/22-ПМТ1.2-ТЧ

Лист

146

Условное обозначение точки	Координаты (Система координат МСК-10)	
	X, м	Y, м
531	356288.96	1320662.61
532	356273.10	1320673.64
533	356270.80	1320676.54
534	356263.87	1320665.28
535	356279.08	1320654.45
536	356269.20	1320641.75
537	356248.70	1320606.99
538	356236.11	1320585.69
539	356219.89	1320558.22
525	356203.95	1320536.21
Обозначение образуемого земельного участка 10:07:0030811:3У5		
560	356275.94	1320684.90
533	356270.80	1320676.54
532	356273.10	1320673.64
531	356288.96	1320662.61
561	356290.01	1320664.34
5	356293.77	1320668.07
562	356301.50	1320675.74
563	356309.65	1320687.26
564	356322.87	1320740.75
565	356320.01	1320742.18
566	356318.94	1320741.50
567	356305.97	1320689.05
568	356297.64	1320678.33
569	356279.41	1320690.54
560	356275.94	1320684.90
Обозначение образуемого земельного участка 10:07:0030811:67:3У2		
564	356322.87	1320740.75
588	356328.13	1320762.03

Взам. инв. №

Подпись и дата

Инв. № ориг.

Изм.	Кол.уч.	Лист	№ док	Подпись	Дата

10с-ПИР/22-ПМТ1.2-ТЧ

Лист

147

Условное обозначение точки	Координаты (Система координат МСК-10)	
	X, м	Y, м
589	356324.61	1320764.45
566	356318.94	1320741.50
565	356320.01	1320742.18
564	356322.87	1320740.75
Обозначение образуемого земельного участка 10:00:0000000:15:3У26		
588	356328.13	1320762.03
590	356330.12	1320770.09
591	356332.30	1320804.91
595	356384.33	1320843.18
593	356387.15	1320857.20
594	356383.25	1320858.08
595	356380.71	1320845.48
596	356328.42	1320807.02
597	356326.21	1320770.93
589	356324.61	1320764.45
588	356328.13	1320762.03
Обозначение образуемого земельного участка 10:07:0030811:58:3У1		
593	356387.15	1320857.20
598	356394.25	1320892.49
599	356397.76	1320900.77
600	356393.54	1320901.04
601	356390.41	1320893.67
594	356383.25	1320858.08
593	356387.15	1320857.20
Обозначение образуемого земельного участка 10:00:0000000:15:3У27		
599	356397.76	1320900.77
612	356407.20	1320923.02
613	356412.31	1320937.88
614	356420.45	1320958.49

Взам. инв. №

Подпись и дата

Инв. № ориг.

Изм.	Кол.уч.	Лист	№ док	Подпись	Дата

10с-ПИР/22-ПМТ1.2-ТЧ

Лист

148

Условное обозначение точки	Координаты (Система координат МСК-10)	
	X, м	Y, м
615	356439.09	1320999.61
616	356443.82	1321009.06
617	356451.78	1321023.96
618	356457.46	1321033.28
619	356465.88	1321045.31
620	356472.42	1321053.48
621	356474.92	1321056.41
622	356479.76	1321067.24
623	356474.52	1321112.18
624	356483.96	1321134.60
625	356527.98	1321198.73
626	356524.79	1321201.14
627	356480.43	1321136.53
628	356470.43	1321112.76
629	356475.69	1321068.22
630	356466.95	1321053.70
631	356439.94	1321008.81
632	356432.05	1320990.65
633	356411.01	1320942.26
600	356393.54	1320901.04
599	356397.76	1320900.77
Обозначение образуемого земельного участка 10:07:0030811:101:3У2		
625	356527.98	1321198.73
658	356528.63	1321199.67
659	356530.48	1321209.44
626	356524.79	1321201.14
625	356527.98	1321198.73
Обозначение образуемого земельного участка 10:07:0030811:89:3У2		
658	356528.63	1321199.67

Взам. инв. №

Подпись и дата

Инв. № ориг.

Изм.	Кол.уч.	Лист	№ док	Подпись	Дата

10с-ПИР/22-ПМТ1.2-ТЧ

Лист

149

Условное обозначение точки	Координаты (Система координат МСК-10)	
	X, м	Y, м
660	356539.46	1321215.45
661	356547.34	1321293.02
662	356546.12	1321294.58
663	356543.55	1321285.00
664	356541.37	1321271.99
665	356535.63	1321216.94
659	356530.48	1321209.44
658	356528.63	1321199.67
Обозначение образуемого земельного участка 10:07:0030811:101:3У3		
662	356546.12	1321294.58
666	356543.87	1321297.47
667	356540.62	1321294.54
668	356543.41	1321291.55
664	356541.37	1321271.99
663	356543.55	1321285.00
662	356546.12	1321294.58
Обозначение образуемого земельного участка 10:00:0000000:15:3У24		
540	356277.03	1320559.34
541	356299.81	1320577.93
542	356313.01	1320594.89
543	356335.97	1320633.48
544	356331.49	1320636.77
545	356327.20	1320632.20
546	356330.03	1320628.46
547	356305.43	1320608.15
540	356277.03	1320559.34
Обозначение образуемого земельного участка 10:07:0030809:3У3		
544	356331.49	1320636.77
548	356328.50	1320638.97

Взам. инв. №

Подпись и дата

Инв. № ориг.

Изм.	Кол.уч.	Лист	№ док	Подпись	Дата

10с-ПИР/22-ПМТ1.2-ТЧ

Лист

150

Условное обозначение точки	Координаты (Система координат МСК-10)	
	X, м	Y, м
549	356325.64	1320634.27
545	356327.20	1320632.20
544	356331.49	1320636.77
Обозначение образуемого земельного участка 10:07:0030809:163:3У4		
602	356466.26	1320859.81
603	356524.17	1320903.89
604	356519.44	1320907.19
605	356511.10	1320900.67
606	356462.51	1320869.60
607	356459.21	1320863.88
602	356466.26	1320859.81
Обозначение образуемого земельного участка 10:07:0030809:138:3У2		
603	356524.17	1320903.89
640	356533.95	1320911.33
641	356529.04	1320914.69
604	356519.44	1320907.19
603	356524.17	1320903.89
Обозначение образуемого земельного участка 10:07:0030809:163:3У5		
640	356533.95	1320911.33
642	356551.12	1320924.40
643	356546.87	1320928.62
641	356529.04	1320914.69
640	356533.95	1320911.33
Обозначение образуемого земельного участка 10:07:0030809:136:3У2		
642	356551.12	1320924.40
1300	356565.59	1320935.41
650	356560.05	1320940.93
651	356557.28	1320936.76
643	356546.87	1320928.62

Взам. инв. №

Подпись и дата

Инв. № ориг.

Изм.	Кол.уч.	Лист	№ док	Подпись	Дата

10с-ПИР/22-ПМТ1.2-ТЧ

Лист

151

Условное обозначение точки	Координаты (Система координат МСК-10)	
	X, м	Y, м
642	356551.12	1320924.40
Обозначение образуемого земельного участка 10:07:0030809:3У6		
1300	356565.59	1320935.41
648	356567.99	1320937.24
649	356561.71	1320943.43
560	356560.05	1320940.93
1300	356565.59	1320935.41
Обозначение образуемого земельного участка 10:07:0030809:163:3У6		
608	356427.21	1320882.35
609	356431.41	1320891.15
610	356425.62	1320893.78
611	356421.82	1320885.46
608	356427.21	1320882.35
Обозначение образуемого земельного участка 10:07:0030809:133:3У2		
609	356431.41	1320891.15
634	356441.51	1320912.34
635	356435.39	1320915.14
610	356425.62	1320893.78
609	356431.41	1320891.15
Обозначение образуемого земельного участка 10:07:0030809:182:3У2		
634	356441.51	1320912.34
636	356449.42	1320928.93
637	356443.17	1320932.15
635	356435.39	1320915.14
634	356441.51	1320912.34
Обозначение образуемого земельного участка 10:07:0030809:169:3У2		
636	356449.42	1320928.93
638	356460.02	1320951.16
639	356453.58	1320954.92

Взам. инв. №

Подпись и дата

Инв. № ориг.

Изм.	Кол.уч.	Лист	№ док	Подпись	Дата

10с-ПИР/22-ПМТ1.2-ТЧ

Лист

152

Условное обозначение точки	Координаты (Система координат МСК-10)	
	X, м	Y, м
637	356443.17	1320932.15
636	356449.42	1320928.93
Обозначение образуемого земельного участка 10:07:0030809:171:3У2		
638	356460.02	1320951.16
644	356470.99	1320974.17
645	356471.28	1320979.97
646	356463.49	1320984.34
647	356463.06	1320975.66
639	356453.58	1320954.92
638	356460.02	1320951.16
Обозначение образуемого земельного участка 10:07:0030809:163:3У7		
645	356471.28	1320979.97
652	356472.17	1320997.71
653	356463.57	1320986.01
646	356463.49	1320984.34
645	356471.28	1320979.97
Обозначение образуемого земельного участка 10:07:0030811:3У6		
652	356472.14	1320997.25
654	356473.52	1321024.84
655	356472.53	1321023.43
656	356467.42	1321015.03
657	356464.77	1321010.08
653	356463.57	1320986.01
652	356472.14	1320997.25
Обозначение образуемого земельного участка 10:07:0030811:3У7		
669	356586.38	1321287.94
683	356586.23	1321292.92
684	356585.99	1321288.16
669	356586.38	1321287.94

Взам. инв. №

Подпись и дата

Инв. № ориг.

Изм.	Кол.уч.	Лист	№ док	Подпись	Дата

10с-ПИР/22-ПМТ1.2-ТЧ

Лист

153

Условное обозначение точки	Координаты (Система координат МСК-10)	
	X, м	Y, м
Обозначение образуемого земельного участка 10:00:0000000:15:3У28		
675	356655.23	1321367.58
676	356655.63	1321368.34
677	356632.42	1321394.26
678	356604.05	1321402.37
679	356590.25	1321403.71
680	356589.77	1321401.81
681	356605.86	1321393.40
682	356606.06	1321382.04
685	356587.52	1321298.72
683	356586.23	1321292.92
669	356586.38	1321287.94
670	356590.86	1321285.43
671	356593.29	1321288.61
672	356590.33	1321290.87
673	356610.07	1321381.65
674	356609.90	1321391.29
675	356655.23	1321367.58
Обозначение образуемого земельного участка 10:07:0030809:228:3У2		
676	356655.63	1321368.34
686	356658.95	1321374.66
687	356650.27	1321379.21
688	356653.83	1321386.13
689	356609.57	1321409.23
690	356608.23	1321482.03
691	356590.10	1321576.19
692	356593.12	1321578.39
693	356590.76	1321581.62
694	356587.24	1321579.05

Взам. инв. №

Подпись и дата

Инв. № ориг.

Изм.	Кол.уч.	Лист	№ док	Подпись	Дата
------	---------	------	-------	---------	------

10с-ПИР/22-ПМТ1.2-ТЧ

Лист

154

Условное обозначение точки	Координаты (Система координат МСК-10)	
	X, м	Y, м
695	356584.13	1321579.05
696	356584.21	1321575.05
697	356586.25	1321575.05
698	356604.23	1321481.62
699	356605.53	1321411.34
700	356599.82	1321414.32
701	356597.77	1321406.24
702	356594.09	1321412.43
703	356599.39	1321415.59
704	356598.24	1321472.68
705	356586.20	1321472.64
706	356586.41	1321461.73
707	356587.42	1321461.73
708	356587.43	1321454.53
709	356586.57	1321455.39
710	356587.44	1321408.68
711	356592.28	1321411.68
679	356590.25	1321403.71
678	356604.05	1321402.37
677	356632.42	1321394.26
676	356655.63	1321368.34
724	356595.33	1321462.46
725	356595.32	1321469.66
726	356588.12	1321469.66
724	356595.33	1321462.46
Обозначение образуемого земельного участка 10:00:0000000:15:3У30		
782	356582.78	1321648.42
783	356697.56	1321786.68

Взам. инв. №

Подпись и дата

Инв. № ориг.

Изм.	Кол.уч.	Лист	№ док	Подпись	Дата
------	---------	------	-------	---------	------

10с-ПИР/22-ПМТ1.2-ТЧ

Лист

155

Условное обозначение точки	Координаты (Система координат МСК-10)	
	X, м	Y, м
784	356695.06	1321788.75
785	356693.85	1321787.50
786	356692.17	1321789.13
787	356693.25	1321790.25
788	356689.10	1321793.70
789	356642.64	1321737.74
790	356657.45	1321771.49
791	356626.87	1321790.58
792	356622.28	1321785.17
793	356616.84	1321768.93
794	356612.87	1321763.23
795	356612.58	1321756.23
796	356601.88	1321720.46
797	356622.01	1321712.89
798	356586.99	1321670.72
799	356582.63	1321656.13
782	356582.78	1321648.42
800	356604.75	1321677.49
801	356606.06	1321679.06
802	356606.56	1321678.64
803	356608.87	1321681.41
804	356608.37	1321681.82
805	356609.69	1321683.40
806	356603.78	1321688.33
807	356598.84	1321682.43
800	356604.75	1321677.49
Обозначение образуемого земельного участка 10:00:0000000:15:3У31		
846	356753.27	1321927.15

Взам. инв. №

Подпись и дата

Инв. № ориг.

Изм.	Кол.уч.	Лист	№ док	Подпись	Дата

10с-ПИР/22-ПМТ1.2-ТЧ

Лист

156

Условное обозначение точки	Координаты (Система координат МСК-10)	
	X, м	Y, м
847	356731.06	1321913.42
843	356718.67	1321898.82
844	356725.59	1321902.74
845	356750.47	1321923.56
846	356753.27	1321927.15
Обозначение образуемого земельного участка 10:07:0030811:102:3У2		
712	356448.34	1321495.82
713	356433.61	1321504.12
714	356429.69	1321497.14
715	356440.51	1321491.05
712	356448.34	1321495.82
Обозначение образуемого земельного участка 10:07:0000000:61:3У1		
716	356457.40	1321501.25
717	356458.51	1321501.90
718	356455.51	1321507.00
719	356452.55	1321505.27
716	356457.40	1321501.25
Обозначение образуемого земельного участка 10:07:0030811:102:3У3		
717	356458.51	1321501.90
720	356467.82	1321509.95
721	356501.43	1321550.43
722	356489.15	1321552.87
723	356450.83	1321506.70
719	356452.55	1321505.27
718	356455.51	1321507.00
717	356458.51	1321501.90
Обозначение образуемого земельного участка 10:00:0000000:15:3У29		
721	356501.43	1321550.43
722	356489.15	1321552.87

Взам. инв. №

Подпись и дата

Инв. № ориг.

Изм.	Кол.уч.	Лист	№ док	Подпись	Дата

10с-ПИР/22-ПМТ1.2-ТЧ

Лист

157

Условное обозначение точки	Координаты (Система координат МСК-10)	
	X, м	Y, м
739	356541.32	1321615.71
740	356541.68	1321648.29
741	356542.73	1321742.49
742	356519.24	1321748.76
743	356523.92	1321790.64
744	356543.63	1321791.31
745	356544.22	1321823.83
746	356552.96	1321883.09
747	356549.67	1321884.66
748	356550.47	1321886.25
749	356553.62	1321884.61
750	356632.62	1321914.74
751	356652.71	1321913.83
752	356682.02	1321927.82
753	356792.11	1322027.45
754	356849.72	1322121.30
755	356931.63	1322321.78
756	356915.79	1322443.25
757	356918.95	1322449.50
758	356935.61	1322321.29
759	356853.79	1322119.54
760	356795.21	1322024.87
761	356684.48	1321924.65
762	356652.99	1321909.81
763	356633.27	1321910.70
764	356556.79	1321881.60
765	356548.22	1321823.51
766	356547.59	1321791.44
767	356552.63	1321791.61

Взам. инв. №

Подпись и дата

Инв. № ориг.

Изм.	Кол.уч.	Лист	№ док	Подпись	Дата

10с-ПИР/22-ПМТ1.2-ТЧ

Лист

158

Условное обозначение точки	Координаты (Система координат МСК-10)	
	X, м	Y, м
768	356551.49	1321779.27
769	356549.78	1321758.84
770	356549.92	1321745.99
771	356549.98	1321740.55
772	356546.75	1321741.41
773	356545.77	1321657.11
774	356543.69	1321631.91
775	356543.63	1321618.49
776	356543.57	1321601.19
777	356543.44	1321575.34
778	356540.08	1321572.44
779	356537.63	1321575.31
780	356540.96	1321578.06
781	356541.13	1321598.25
721	356501.43	1321550.43
727	356503.59	1321560.34
728	356505.08	1321562.14
729	356503.25	1321563.65
730	356501.77	1321561.82
727	356503.59	1321560.34
731	356513.72	1321568.39
732	356515.04	1321569.96
733	356515.54	1321569.54
734	356517.85	1321572.30
735	356517.35	1321572.72
736	356518.66	1321574.29
737	356512.75	1321579.23

Взам. инв. №

Подпись и дата

Инв. № ориг.

Изм.	Кол.уч.	Лист	№ док	Подпись	Дата

10с-ПИР/22-ПМТ1.2-ТЧ

Лист

159

Условное обозначение точки	Координаты (Система координат МСК-10)	
	X, м	Y, м
738	356507.82	1321573.32
731	356513.72	1321568.39
Обозначение образуемого земельного участка 10:00:0000000:15:3У32		
895	357028.18	1322573.34
896	357029.54	1322577.28
897	357063.51	1322611.32
898	357103.96	1322633.55
899	357148.92	1322658.46
900	357204.99	1322686.35
901	357253.00	1322710.10
902	357357.96	1322762.18
903	357448.18	1322806.94
904	357465.96	1322823.25
905	357496.04	1322850.32
906	357511.86	1322864.16
907	357565.38	1322914.71
908	357565.72	1322920.41
909	357561.73	1322920.64
910	357561.47	1322916.37
911	357484.26	1322845.33
912	357445.89	1322810.27
913	357348.68	1322762.04
914	357251.22	1322713.69
915	357202.41	1322689.54
916	357148.70	1322662.82
917	357105.21	1322638.80
918	357061.09	1322614.56
919	357026.06	1322579.46
920	357024.71	1322575.55

Взам. инв. №

Подпись и дата

Инв. № ориг.

Изм.	Кол.уч.	Лист	№ док	Подпись	Дата

10с-ПИР/22-ПМТ1.2-ТЧ

Лист

160

Условное обозначение точки	Координаты (Система координат МСК-10)	
	X, м	Y, м
921	357015.77	1322581.26
922	356999.18	1322551.41
923	357010.23	1322545.66
924	356999.97	1322524.61
925	356930.75	1322472.89
926	356926.73	1322464.92
927	357018.97	1322533.03
928	357022.57	1322539.23
929	357023.89	1322541.52
930	357026.51	1322542.36
931	357030.35	1322554.82
932	357034.04	1322564.18
933	357036.20	1322568.73
895	357028.18	1322573.34
Обозначение образуемого земельного участка 10:00:0000000:15:3У33		
848	357086.17	1322483.52
849	357106.39	1322515.11
850	357080.97	1322531.18
851	357078.73	1322526.26
852	357076.56	1322523.53
853	357073.74	1322518.82
854	357072.50	1322512.77
855	357065.18	1322496.78
848	357086.17	1322483.52
Обозначение образуемого земельного участка 10:00:0000000:15:3У34		
934	357132.74	1322596.64
935	357167.85	1322611.08
936	357184.83	1322616.41
937	357146.82	1322609.26

Взам. инв. №

Подпись и дата

Инв. № ориг.

Изм.	Кол.уч.	Лист	№ док	Подпись	Дата

10с-ПИР/22-ПМТ1.2-ТЧ

Лист

161

Условное обозначение точки	Координаты (Система координат МСК-10)	
	X, м	Y, м
934	357132.74	1322596.64
Обозначение образуемого земельного участка 10:07:0030809:3У4		
938	357197.32	1322620.33
939	357197.61	1322620.73
940	357167.11	1322617.99
941	357152.78	1322614.62
937	357146.82	1322609.26
936	357184.83	1322616.41
938	357197.32	1322620.33
Обозначение образуемого земельного участка 10:07:0030811:3У8		
939	357197.61	1322620.73
942	357200.18	1322624.25
943	357200.02	1322625.03
944	357187.03	1322622.45
945	357155.01	1322616.62
941	357152.78	1322614.62
940	357167.11	1322617.99
939	357197.61	1322620.73
Обозначение образуемого земельного участка 10:00:0000000:15:3У35		
946	357584.39	1322880.83
947	357585.16	1322879.95
948	357591.34	1322883.54
949	357591.73	1322881.36
950	357595.67	1322882.05
951	357594.97	1322886.01
952	357623.30	1322913.64
953	357659.01	1322948.81
954	357694.20	1322983.02
955	357730.09	1323017.70

Взам. инв. №

Подпись и дата

Инв. № ориг.

Изм.	Кол.уч.	Лист	№ док	Подпись	Дата

10с-ПИР/22-ПМТ1.2-ТЧ

Лист

162

Условное обозначение точки	Координаты (Система координат МСК-10)	
	X, м	Y, м
956	357776.75	1323055.33
957	357816.41	1323087.37
958	357939.59	1323154.46
959	357946.20	1323154.58
960	357942.45	1323163.12
961	357931.06	1323163.26
962	357915.16	1323156.65
963	357824.34	1323098.77
964	357746.17	1323038.80
965	357699.50	1322995.07
966	357666.93	1322964.56
967	357662.99	1322960.87
946	357584.39	1322880.83
Обозначение образуемого земельного участка 10:07:0030809:3У5		
961	357931.06	1323163.26
980	357925.63	1323163.32
962	357915.16	1323156.65
961	357931.06	1323163.26
Обозначение образуемого земельного участка 10:07:0030809:199:3У2		
959	357946.20	1323154.58
960	357942.45	1323163.13
982	358011.89	1323162.32
983	358088.76	1323161.42
984	358102.48	1323161.75
985	358105.52	1323173.37
986	358109.93	1323174.43
987	358106.30	1323160.56
988	358110.80	1323157.11
989	358108.37	1323153.94

Взам. инв. №

Подпись и дата

Инв. № ориг.

Изм.	Кол.уч.	Лист	№ док	Подпись	Дата

10с-ПИР/22-ПМТ1.2-ТЧ

Лист

163

Условное обозначение точки	Координаты (Система координат МСК-10)	
	X, м	Y, м
990	358103.38	1323157.76
991	357987.76	1323155.37
959	357946.20	1323154.58
Обозначение образуемого земельного участка 10:07:0030201:3У4		
986	358109.93	1323174.43
1001	358113.56	1323188.29
1002	358122.05	1323189.11
1003	358123.05	1323193.23
1004	358112.73	1323192.23
1005	358108.51	1323196.52
1006	358105.66	1323193.71
1007	358109.75	1323189.56
985	358105.52	1323173.37
986	358109.93	1323174.43
Обозначение образуемого земельного участка 10:07:0030809:1:3У1		
1013	358164.86	1323193.27
1014	358164.48	1323197.25
1003	358124.26	1323193.35
1002	358123.27	1323189.23
1013	358164.86	1323193.27
Обозначение образуемого земельного участка 10:07:0030201:3У5		
1015	358120.62	1323245.64
1016	358127.79	1323249.22
1017	358120.48	1323262.07
1018	358117.82	1323260.43
1019	358116.41	1323253.04
1015	358120.62	1323245.64
Обозначение образуемого земельного участка 10:07:0000000:7821:3У2		
978	357834.85	1323187.08

Взам. инв. №

Подпись и дата

Инв. № ориг.

Изм.	Кол.уч.	Лист	№ док	Подпись	Дата

10с-ПИР/22-ПМТ1.2-ТЧ

Лист

164

Условное обозначение точки	Координаты (Система координат МСК-10)	
	X, м	Y, м
977	357841.03	1323190.64
979	357834.46	1323189.63
978	357834.85	1323187.08
Обозначение образуемого земельного участка 10:00:0000000:15:3У36		
970	357835.68	1323181.73
971	357847.93	1323183.61
972	357910.20	1323223.70
973	357916.00	1323229.41
974	357914.56	1323233.02
975	357870.13	1323207.42
976	357845.03	1323191.26
977	357841.03	1323190.64
978	357834.85	1323187.08
970	357835.68	1323181.73
Обозначение образуемого земельного участка 10:07:0000000:7821:3У3		
975	357870.13	1323207.42
974	357914.56	1323233.02
992	357931.28	1323242.66
993	357930.60	1323244.03
994	357913.79	1323234.96
995	357908.35	1323232.02
975	357870.13	1323207.42
Обозначение образуемого земельного участка 10:07:0030811:104:3У2		
973	357916.00	1323229.41
996	357919.02	1323232.39
997	357933.55	1323239.67
998	357944.15	1323242.25
999	357986.53	1323265.12
1000	357975.55	1323268.28

Взам. инв. №

Подпись и дата

Инв. № ориг.

Изм.	Кол.уч.	Лист	№ док	Подпись	Дата

10с-ПИР/22-ПМТ1.2-ТЧ

Лист

165

Условное обозначение точки	Координаты (Система координат МСК-10)	
	X, м	Y, м
993	357930.60	1323244.03
992	357931.28	1323242.66
974	357914.56	1323233.02
973	357916.00	1323229.41
Обозначение образуемого земельного участка 10:00:0000000:15:3У37		
999	357986.53	1323265.12
1008	358080.64	1323315.92
1009	358085.81	1323306.83
1010	358092.48	1323311.28
1011	358083.72	1323326.67
1012	357977.21	1323269.18
1000	357975.55	1323268.28
999	357986.53	1323265.12
Обозначение образуемого земельного участка 10:07:0030809:1:3У2		
1020	358305.11	1323333.88
1021	358316.19	1323346.38
1022	358306.26	1323347.22
1023	358299.13	1323339.20
1020	358305.11	1323333.88
Обозначение образуемого земельного участка 10:07:0030201:3У6		
1021	358316.19	1323346.38
1024	358354.56	1323389.66
1025	358344.99	1323390.80
1022	358306.26	1323347.22
1021	358316.19	1323346.38
Обозначение образуемого земельного участка 10:00:0000000:15:3У38		
1032	358508.44	1323525.21
1033	358509.43	1323529.21
1034	358509.87	1323530.16

Взам. инв. №

Подпись и дата

Инв. № ориг.

Изм.	Кол.уч.	Лист	№ док	Подпись	Дата

10с-ПИР/22-ПМТ1.2-ТЧ

Лист

166

Условное обозначение точки	Координаты (Система координат МСК-10)	
	X, м	Y, м
1035	358505.01	1323528.67
1036	358500.14	1323524.95
1037	358499.65	1323522.96
1032	358508.44	1323525.21
Обозначение образуемого земельного участка 10:07:0000000:7821:3У4		
1034	358509.87	1323530.16
1038	358521.06	1323554.45
1039	358510.85	1323551.36
1040	358505.49	1323539.76
1041	358506.73	1323529.99
1035	358505.01	1323528.67
1034	358509.87	1323530.16
Обозначение образуемого земельного участка 10:00:0000000:15:3У39		
1038	358521.06	1323554.45
1042	358547.84	1323612.55
1043	358540.67	1323615.87
1039	358510.85	1323551.36
1038	358521.06	1323554.45
1044	358519.21	1323557.44
1045	358521.91	1323563.36
1046	358520.07	1323564.20
1047	358517.40	1323558.27
1044	358519.21	1323557.44
Обозначение образуемого земельного участка 10:07:0030106:3У7		
1052	358573.42	1323566.65
1053	358588.83	1323580.25
1054	358603.09	1323596.19
1055	358607.09	1323600.93

Взам. инв. №

Подпись и дата

Инв. № ориг.

Изм.	Кол.уч.	Лист	№ док	Подпись	Дата

10с-ПИР/22-ПМТ1.2-ТЧ

Лист

167

Условное обозначение точки	Координаты (Система координат МСК-10)	
	X, м	Y, м
1056	358609.61	1323603.75
1057	358592.58	1323618.84
1058	358559.47	1323582.46
1059	358564.44	1323573.88
1060	358544.34	1323561.50
1061	358549.19	1323549.17
1062	358568.18	1323561.96
1052	358573.42	1323566.65
Обозначение образуемого земельного участка 10:07:0030106:3У6		
1048	358593.61	1323529.02
1049	358604.23	1323533.37
1050	358615.63	1323559.65
1051	358593.86	1323550.74
1048	358593.61	1323529.02
Обозначение образуемого земельного участка 10:07:0030106:3У8		
1141	358699.58	1323681.30
1142	358709.88	1323673.25
1143	358722.88	1323700.29
1144	358713.12	1323712.77
1145	358710.87	1323707.24
1146	358701.78	1323686.39
1141	358699.58	1323681.30
Обозначение образуемого земельного участка 10:07:0030106:3У9		
1147	358674.65	1323714.22
1148	358676.59	1323718.61
1149	358685.31	1323739.92
1150	358688.09	1323747.10
1151	358684.11	1323749.07
1152	358669.33	1323719.17

Взам. инв. №

Подпись и дата

Инв. № ориг.

Изм.	Кол.уч.	Лист	№ док	Подпись	Дата

10с-ПИР/22-ПМТ1.2-ТЧ

Лист

168

Условное обозначение точки	Координаты (Система координат МСК-10)	
	X, м	Y, м
1147	358674.65	1323714.22
Обозначение образуемого земельного участка 10:07:0030106:3У10		
1153	358733.88	1324037.59
1154	358741.16	1324034.27
1155	358753.54	1324061.05
1156	358752.95	1324065.67
1157	358752.75	1324066.59
1158	358751.02	1324062.74
1159	358749.20	1324063.57
1160	358751.87	1324069.51
1161	358752.15	1324069.38
1162	358750.99	1324074.73
1153	358733.88	1324037.59
Обозначение образуемого земельного участка 10:07:0030106:3У11		
1163	358779.55	1324118.05
1164	358777.97	1324125.26
1165	358779.23	1324124.66
1166	358781.97	1324130.57
1167	358780.16	1324131.42
1168	358777.76	1324126.25
1169	358776.70	1324131.07
1170	358789.70	1324159.82
1171	358796.98	1324156.50
1163	358779.55	1324118.05
Обозначение образуемого земельного участка 10:07:0030106:11:3У2		
1180	358756.01	1324415.80
1176	358755.22	1324418.14
1175	358751.08	1324426.22
1181	358750.88	1324422.99

Взам. инв. №

Подпись и дата

Инв. № ориг.

Изм.	Кол.уч.	Лист	№ док	Подпись	Дата

10с-ПИР/22-ПМТ1.2-ТЧ

Лист

169

Условное обозначение точки	Координаты (Система координат МСК-10)	
	Х, м	Y, м
1180	358756.01	1324415.80
Обозначение образуемого земельного участка 10:07:0030106:3У12		
1172	358760.55	1324409.43
1173	358765.42	1324412.89
1174	358751.89	1324432.49
1175	358751.08	1324426.22
1176	358755.22	1324418.14
1177	358751.62	1324428.85
1178	358758.03	1324421.80
1179	358757.26	1324414.04
1172	358760.55	1324409.43
Обозначение образуемого земельного участка 10:07:0000000:145:3У2		
1173	358765.42	1324412.89
1182	358767.07	1324414.07
1183	358760.80	1324422.85
1184	358760.54	1324431.58
1185	358753.16	1324442.27
1186	358752.56	1324437.65
1187	358753.41	1324436.42
1188	358752.30	1324435.65
1174	358751.89	1324432.49
1173	358765.42	1324412.89
Обозначение образуемого земельного участка 10:07:0000000:7714:3У3		
1188	358752.30	1324435.65
1187	358753.41	1324436.42
1186	358752.56	1324437.65
1188	358752.30	1324435.65
Обозначение образуемого земельного участка 10:07:0030106:3У13		
1184	358760.54	1324431.58

Взам. инв. №

Подпись и дата

Инв. № ориг.

Изм.	Кол.уч.	Лист	№ док	Подпись	Дата

10с-ПИР/22-ПМТ1.2-ТЧ

Лист

170

Условное обозначение точки	Координаты (Система координат МСК-10)	
	X, м	Y, м
1189	358759.74	1324458.57
1190	358755.52	1324460.52
1185	358753.16	1324442.27
1184	358760.54	1324431.58
Обозначение образуемого земельного участка 10:07:0030106:3У14		
1191	358718.45	1324468.85
1192	358720.26	1324478.31
1193	358691.19	1324520.42
1194	358685.02	1324516.03
1195	358706.07	1324486.32
1191	358718.45	1324468.85
1199	358714.06	1324482.01
1200	358709.60	1324490.35
1201	358701.14	1324493.97
1199	358714.06	1324482.01
Обозначение образуемого земельного участка 10:07:0000000:145:3У3		
1192	358720.26	1324478.31
1196	358721.79	1324486.33
1197	358711.65	1324492.37
1198	358691.54	1324520.67
1193	358691.19	1324520.42
1192	358720.26	1324478.31
Обозначение образуемого земельного участка 10:07:0030106:3У15		
1202	358859.88	1324676.57
1203	358866.90	1324680.41
1204	358859.96	1324693.02
1205	358846.59	1324691.61
1206	358819.80	1324680.01

Взам. инв. №

Подпись и дата

Инв. № ориг.

Изм.	Кол.уч.	Лист	№ док	Подпись	Дата

10с-ПИР/22-ПМТ1.2-ТЧ

Лист

171

Условное обозначение точки	Координаты (Система координат МСК-10)	
	X, м	Y, м
1207	358817.19	1324672.57
1208	358820.80	1324671.30
1209	358854.48	1324686.47
1202	358859.88	1324676.57
Обозначение образуемого земельного участка 10:07:0030106:3У16		
1210	358763.07	1324744.95
1211	358761.90	1324751.02
1212	358761.09	1324760.49
1213	358754.51	1324779.85
1214	358749.41	1324781.77
1215	358745.76	1324783.31
1216	358745.01	1324781.69
1217	358778.89	1324686.03
1218	358780.93	1324685.31
1219	358786.06	1324697.32
1220	358772.44	1324720.47
1221	358763.81	1324741.11
1210	358763.07	1324744.95
Обозначение образуемого земельного участка 10:07:0030106:137:3У2		
1213	358754.51	1324779.85
1222	358753.76	1324781.64
1223	358755.94	1324786.39
1224	358748.40	1324789.14
1215	358745.76	1324783.31
1214	358749.41	1324781.77
1213	358754.51	1324779.85
Обозначение образуемого земельного участка 10:07:0030107:3У2		
1238	358825.55	1324779.11
1241	358826.50	1324782.30

Взам. инв. №

Подпись и дата

Инв. № ориг.

Изм.	Кол.уч.	Лист	№ док	Подпись	Дата

10с-ПИР/22-ПМТ1.2-ТЧ

Лист

172

Условное обозначение точки	Координаты (Система координат МСК-10)	
	X, м	Y, м
1242	358828.49	1324789.02
1243	358734.48	1324823.15
1244	358731.80	1324815.61
1245	358756.54	1324806.82
1246	358754.93	1324803.32
1247	358757.82	1324802.10
1248	358762.40	1324800.39
1249	358764.10	1324804.11
1250	358785.78	1324794.27
1240	358784.99	1324791.93
1239	358794.42	1324788.41
1238	358825.55	1324779.11
Обозначение образуемого земельного участка 10:07:0000000:74:3У3		
727	356503,59	1321560,34
728	356505,08	1321562,14
729	356503,25	1321563,65
730	356501,77	1321561,82
727	356503,59	1321560,34

Таблица 4.3 - Перечень координат характерных точек границ земельных участков, расположенных в границах зоны размещения линейного объекта, подлежащих реконструкции в связи с изменением их местоположения

Условное обозначение точки	X, м	Y, м
Обозначение образуемого земельного участка 10:07:0030606:3У10		
н1673	355538,48	1318111,14
н1674	355540,01	1318109,85
н1675	355544,17	1318114,87
н1676	355542,64	1318116,15

Взам. инв. №

Подпись и дата

Инв. № ориг.

Изм.	Кол.уч.	Лист	№ док	Подпись	Дата
------	---------	------	-------	---------	------

Условное обозначение точки	X, м	У, м
н1673	355538,48	1318111,14
Обозначение образуемого земельного участка 10:07:0030606:3У11		
н1677	355545,96	1318120,63
н1678	355544,54	1318119,21
н1679	355550,95	1318112,89
н1680	355552,36	1318114,31
н1677	355545,96	1318120,63
Обозначение образуемого земельного участка 10:07:0030602:3У5		
н1683	355522,10	1318144,28
н1684	355526,97	1318149,58
н1685	355521,00	1318149,33
н1686	355519,56	1318146,62
н1683	355522,10	1318144,28
Обозначение образуемого земельного участка 10:07:0030602:182:3У6		
н1686	355519,56	1318146,62
н1685	355521,00	1318149,33
н1688	355516,80	1318149,16
н1686	355519,56	1318146,62
Обозначение образуемого земельного участка 10:07:0030602:3У13		
н1689	355790,97	1318994,02
н1690	355790,38	1318992,11
н1691	355792,29	1318991,51
н1692	355792,88	1318993,42
н1689	355790,97	1318994,02
Обозначение образуемого земельного участка 10:07:0030601:3У13		
н1693	356218,73	1320030,40
н1694	356210,80	1320021,40
н1695	356212,30	1320020,07
н1696	356220,23	1320029,08

Взам. инв. №

Подпись и дата

Инв. № ориг.

Изм.	Кол.уч.	Лист	№ док	Подпись	Дата

10с-ПИР/22-ПМТ1.2-ТЧ

Лист

174

Условное обозначение точки	X, м	У, м
н1693	356218,73	1320030,40
Обозначение образуемого земельного участка 10:07:0030601:3У14		
н386	356213,79	1320037,15
н1697	356212,25	1320035,88
н1698	356213,52	1320034,34
н1699	356215,06	1320035,61
н386	356213,79	1320037,15
Обозначение образуемого земельного участка 10:07:0030607:3У7		
н1703	356185,84	1319992,75
н1704	356177,91	1319983,75
н1705	356179,40	1319982,42
н1706	356187,33	1319991,43
н1703	356185,84	1319992,75
Обозначение образуемого земельного участка 10:00:0000000:15:3У18		
н1709	356589,77	1321401,81
н1710	356590,25	1321403,71
н1711	356588,54	1321403,88
н1709	356589,77	1321401,81
Обозначение образуемого земельного участка 10:07:0030809:228:3У3		
н1710	356590,25	1321403,71
н1712	356592,28	1321411,68
н1713	356586,09	1321407,99
н1711	356588,54	1321403,88
н1710	356590,25	1321403,71
Обозначение образуемого земельного участка 10:07:0030809:228:3У4		
н1714	356597,77	1321406,24
н1715	356600,27	1321416,11
н1716	356594,09	1321412,43
н1714	356597,77	1321406,24

Взам. инв. №

Подпись и дата

Инв. № ориг.

Изм.	Кол.уч.	Лист	№ док	Подпись	Дата

10с-ПИР/22-ПМТ1.2-ТЧ

Лист

175

Условное обозначение точки	X, м	У, м
Обозначение образуемого земельного участка 10:07:0030809:228:3У5		
н1717	356580,22	1321461,72
н1718	356587,43	1321454,53
н1719	356587,42	1321461,73
н1717	356580,22	1321461,72
Обозначение образуемого земельного участка 10:07:0030809:228:3У6		
н1720	356588,12	1321469,66
н1721	356595,33	1321462,46
н1722	356595,32	1321469,66
н1720	356588,12	1321469,66
Обозначение образуемого земельного участка 10:00:0000000:15:3У19		
н1728	356512,75	1321579,23
н1729	356507,82	1321573,32
н1730	356513,72	1321568,39
н1731	356515,04	1321569,96
н1732	356515,54	1321569,54
н1733	356517,85	1321572,30
н1734	356517,35	1321572,72
н1735	356518,66	1321574,29
н1728	356512,75	1321579,23
Обозначение образуемого земельного участка 10:00:0000000:15:3У20		
н1736	356603,78	1321688,33
н1737	356598,84	1321682,43
н1738	356604,75	1321677,49
н1739	356606,06	1321679,06
н1740	356606,56	1321678,64
н1741	356608,87	1321681,41
н1742	356608,37	1321681,82
н1743	356609,69	1321683,40

Взам. инв. №

Подпись и дата

Инв. № ориг.

Изм.	Кол.уч.	Лист	№ док	Подпись	Дата

10с-ПИР/22-ПМТ1.2-ТЧ

Лист

176

Условное обозначение точки	X, м	У, м
н1736	356603,78	1321688,33
Обозначение образуемого земельного участка 10:07:0030201:3У3		
н1744	358356,32	1323388,16
н1745	358355,53	1323398,32
н1746	358350,85	1323392,84
н1744	358356,32	1323388,16
Обозначение образуемого земельного участка 10:00:0000000:15:3У21		
н1748	358497,44	1323522,89
н1749	358505,03	1323528,69
н1750	358496,94	1323526,24
н1748	358497,44	1323522,89
Обозначение образуемого земельного участка 10:07:0000000:7821:3У1		
н1749	358505,03	1323528,69
н1751	358506,73	1323529,99
н1752	358505,25	1323541,64
н1753	358495,73	1323534,33
н1750	358496,94	1323526,24
н1749	358505,03	1323528,69
Обозначение образуемого земельного участка 10:00:0000000:15:3У22		
н1754	358517,40	1323558,27
н1755	358519,21	1323557,44
н1756	358521,89	1323563,37
н1757	358520,07	1323564,20
н1754	358517,40	1323558,27
Обозначение образуемого земельного участка 10:07:0030106:3У5		
н1758	358749,20	1324063,57
н1759	358751,02	1324062,74
н1760	358753,69	1324068,68
н1761	358751,87	1324069,51

Взам. инв. №

Подпись и дата

Инв. № ориг.

Изм.	Кол.уч.	Лист	№ док	Подпись	Дата

10с-ПИР/22-ПМТ1.2-ТЧ

Лист

177

Условное обозначение точки	X, м	У, м
н1758	358749,20	1324063,57
Обозначение образуемого земельного участка 10:07:0030106:3У6		
н1764	358781,97	1324130,57
н1765	358780,16	1324131,42
н1766	358777,42	1324125,52
н1767	358779,23	1324124,66
н1764	358781,97	1324130,57
Обозначение образуемого земельного участка 10:07:0030106:11:3У3		
н1770	358757,11	1324412,52
н1771	358757,27	1324414,14
н1772	358755,22	1324418,15
н1770	358757,11	1324412,52
Обозначение образуемого земельного участка 10:07:0030106:3У7		
н1771	358757,27	1324414,14
н1773	358758,03	1324421,80
н1774	358751,62	1324428,85
н1772	358755,22	1324418,15
н1771	358757,27	1324414,14
Обозначение образуемого земельного участка 10:07:0030106:3У8		
н1776	358763,41	1324456,88
н1777	358755,37	1324470,50
н1778	358754,56	1324460,96
н1776	358763,41	1324456,88
Обозначение образуемого земельного участка 10:07:0030106:3У9		
н1780	358701,14	1324493,97
н1781	358714,06	1324482,01
н1782	358709,60	1324490,35
н1780	358701,14	1324493,97

Взам. инв. №

Подпись и дата

Инв. № ориг.

Изм.	Кол.уч.	Лист	№ док	Подпись	Дата

10с-ПИР/22-ПМТ1.2-ТЧ

Лист

178

Таблица 4.4 - Перечень координат характерных точек границ зоны предполагаемого к установлению публичного сервитута в границах зоны планируемого размещения линейного объекта

Условное обозначение точки	Координаты (Система координат МСК-10)	
	X, м	Y, м
Порядковый номер зоны 1		
1	358850,39	1324749,44
2	358887,03	1324739,71
3	358889,56	1324749,35
4	358872,78	1324753,79
5	358832,43	1324764,93
6	358808,93	1324771,45
7	358793,10	1324776,08
8	358785,41	1324778,47
9	358782,04	1324769,51
10	358785,45	1324768,23
11	358812,46	1324760,10
12	358829,31	1324755,04
1	358850,39	1324749,44
Площадь 1089 кв. м		
Порядковый номер зоны 2		
24	355908,65	1319195,97
25	355911,14	1319194,90
26	355913,51	1319193,88
27	355930,37	1319218,88
28	355925,93	1319220,84
29	355929,06	1319231,29
30	355927,59	1319232,49
31	355926,35	1319233,51
32	355921,14	1319237,78
33	355920,18	1319238,57
34	355914,20	1319228,95

Взам. инв. №

Подпись и дата

Инв. № ориг.

Изм.	Кол.уч.	Лист	№ док	Подпись	Дата
------	---------	------	-------	---------	------

10с-ПИР/22-ПМТ1.2-ТЧ

Лист

179

Условное обозначение точки	Координаты (Система координат МСК-10)	
	X, м	Y, м
35	355900,90	1319227,46
36	355883,09	1319225,78
37	355883,14	1319223,44
38	355898,36	1319221,58
39	355893,31	1319210,84
40	355899,84	1319205,53
41	355904,50	1319199,50
42	355906,52	1319196,89
24	355908,65	1319195,97
43	355929,76	1319242,74
44	355931,34	1319241,39
45	355933,24	1319239,78
46	355936,86	1319247,93
47	355946,42	1319240,47
48	355959,67	1319260,21
49	355960,79	1319271,94
50	355957,05	1319275,03
51	355946,16	1319284,00
52	355944,40	1319285,45
53	355939,44	1319289,53
54	355932,26	1319295,40
55	355930,80	1319288,80
56	355897,84	1319303,22
57	355895,49	1319298,63
58	355928,80	1319277,55
59	355922,18	1319256,65
60	355925,87	1319254,22
61	355923,78	1319247,82

Взам. инв. №

Подпись и дата

Инв. № ориг.

Изм.	Кол.уч.	Лист	№ док	Подпись	Дата

10с-ПИР/22-ПМТ1.2-ТЧ

Лист

180

Условное обозначение точки	Координаты (Система координат МСК-10)	
	X, м	Y, м
62	355924,94	1319246,83
43	355929,76	1319242,74
Площадь 2569 кв. м		

Таблица 4.5 - Перечень координат характерных точек границ зоны предполагаемого к установлению публичного сервитута на временное занятие на период строительства линейного объекта, система координат МСК-10, зона 1

Условное обозначение точки	Координаты (Система координат МСК-10)	
	X, м	Y, м
Порядковый номер зоны 1		
286	355937.32	1319210.47
289	355940.66	1319215.21
290	355930.81	1319222.57
291	355928.72	1319219.61
292	355930.37	1319218.88
293	355922.10	1319206.62
288	355923.03	1319205.93
287	355930.05	1319215.83
286	355937.32	1319210.47
Площадь 83 кв. м		
Порядковый номер зоны 2		
294	355909.32	1319228.40
295	355903.21	1319231.16
296	355904.97	1319234.72
297	355902.70	1319235.93
298	355900.87	1319232.21
299	355897.70	1319233.64
300	355894.53	1319226.86
301	355900.90	1319227.46
294	355909.32	1319228.40

Взам. инв. №

Подпись и дата

Инв. № ориг.

Изм.	Кол.уч.	Лист	№ док	Подпись	Дата
------	---------	------	-------	---------	------

Условное обозначение точки	Координаты (Система координат МСК-10)	
	X, м	Y, м
Площадь 59 кв. м		
Порядковый номер зоны 3		
279	355893.31	1319210.84
281	355898.36	1319221.58
282	355895.54	1319221.93
283	355894.64	1319219.83
280	355891.93	1319211.96
279	355893.31	1319210.84
Площадь 26 кв. м		
Порядковый номер зоны 4		
274	355887.52	1319215.54
284	355887.89	1319217.22
275	355884.60	1319217.94
274	355887.52	1319215.54
Площадь 3 кв. м		
Порядковый номер зоны 5		
302	355930.80	1319288.80
303	355932.26	1319295.40
301	355929.58	1319297.59
305	355928.72	1319293.74
306	355926.87	1319290.52
302	355930.80	1319288.80
Площадь 24 кв. м		

Таблица 4.6 - Перечень координат характерных точек границ земельных участков, подлежащих рекультивации

Условное обозначение точки	Координаты (Система координат МСК-10)	
	X, м	Y, м
Обозначение образуемого земельного участка 10:07:0000000:133:3У1		

Изм.	Кол.уч.	Лист	№ док	Подпись	Дата

Условное обозначение точки	Координаты (Система координат МСК-10)	
	X, м	Y, м
д 1	355159,83	1318046,47
д 2	355198,63	1318059,99
д 3	355198,57	1318062,36
д 4	355136,59	1318065,78
д 5	355117,28	1318066,19
д 6	355104,82	1318065,61
д 7	355092,76	1318063,69
д 8	355081,88	1318060,62
д 9	355068,60	1318054,33
д 10	355059,82	1318048,64
д 11	355048,30	1318038,90
д 12	355040,15	1318030,35
д 13	355032,76	1318020,58
д 14	354997,87	1317964,19
д 15	354994,74	1317959,83
д 16	355032,20	1317985,48
д 17	355047,62	1318010,39
д 18	355053,89	1318018,67
д 19	355060,66	1318025,78
д 20	355070,57	1318034,15
д 21	355077,39	1318038,57
д 22	355088,23	1318043,71
д 23	355096,63	1318046,08
д 24	355106,65	1318047,68
д 25	355117,51	1318048,18
д 26	355135,90	1318047,79
д 1	355159,83	1318046,47
Обозначение образуемого земельного участка 10:07:0030600:5:3У1		
д 27	356209,80	1320528,46

Взам. инв. №

Подпись и дата

Инв. № ориг.

Изм.	Кол.уч.	Лист	№ док	Подпись	Дата

10с-ПИР/22-ПМТ1.2-ТЧ

Лист

183

Условное обозначение точки	Координаты (Система координат МСК-10)	
	X, м	Y, м
д 28	356205,68	1320530,02
д 29	356205,65	1320529,99
д 30	356198,72	1320520,46
д 31	356196,24	1320514,01
д 32	356193,55	1320506,15
д 33	356193,21	1320503,84
д 34	356191,73	1320491,92
д 35	356191,16	1320487,23
д 36	356200,38	1320511,47
д 27	356209,80	1320528,46
Обозначение образуемого земельного участка 10:07:0000000:133:3У2		
д 37	356225,88	1320556,87
д 38	356200,53	1320531,97
д 28	356205,68	1320530,02
д 27	356209,80	1320528,46
д 37	356225,88	1320556,87
Обозначение образуемого земельного участка 10:07:0000000:133:3У3		
д 39	356480,98	1321035,38
д 40	356479,95	1321062,33
д 41	356472,42	1321053,48
д 42	356465,88	1321045,31
д 43	356457,46	1321033,28
д 44	356451,78	1321023,96
д 45	356443,82	1321009,06
д 46	356439,09	1320999,61
д 47	356423,43	1320965,22
д 48	356420,45	1320958,49
д 49	356412,31	1320937,88
д 50	356402,47	1320909,29

Взам. инв. №

Подпись и дата

Инв. № ориг.

Изм.	Кол.уч.	Лист	№ док	Подпись	Дата

Условное обозначение точки	Координаты (Система координат МСК-10)	
	X, м	Y, м
д 51	356396,45	1320890,60
д 52	356392,81	1320875,20
д 53	356388,51	1320846,40
д 54	356409,10	1320862,44
д 55	356410,50	1320871,80
д 56	356413,81	1320885,76
д 57	356419,55	1320903,60
д 58	356429,19	1320931,64
д 59	356437,06	1320951,54
д 60	356439,85	1320957,84
д 61	356455,34	1320991,85
д 62	356459,81	1321000,79
д 63	356467,42	1321015,03
д 64	356472,53	1321023,43
д 65	356480,29	1321034,51
д 39	356480,98	1321035,38
Обозначение образуемого земельного участка 10:07:0000000:133:3У4		
д 66	357091,25	1322620,26
д 67	357079,69	1322615,31
д 68	357074,67	1322612,78
д 69	357067,31	1322607,88
д 70	357064,11	1322605,54
д 71	357056,68	1322598,78
д 72	357053,51	1322595,50
д 73	357048,31	1322588,80
д 74	357042,19	1322579,92
д 75	357036,20	1322568,73
д 76	357034,04	1322564,18
д 77	357030,35	1322554,82

Взам. инв. №

Подпись и дата

Инв. № ориг.

Изм.	Кол.уч.	Лист	№ док	Подпись	Дата

10с-ПИР/22-ПМТ1.2-ТЧ

Лист

185

Условное обозначение точки	Координаты (Система координат МСК-10)	
	X, м	Y, м
д 78	357028,90	1322550,13
д107	357026,51	1322542,36
д108	357028,57	1322543,02
д109	357034,09	1322552,18
д110	357034,48	1322559,72
д 79	357036,65	1322563,45
д 66	357091,25	1322620,26
Обозначение образуемого земельного участка 10:07:0000000:133:3У5		
д 80	357437,36	1322755,17
д 81	357400,20	1322731,73
д 82	357346,78	1322705,43
д 83	357315,06	1322691,37
д 84	357290,32	1322675,35
д 85	357272,73	1322666,20
д 86	357262,10	1322661,41
д 87	357240,58	1322652,96
д 88	357226,66	1322649,18
д 89	357213,42	1322646,31
д 90	357163,41	1322624,15
д 91	357155,04	1322616,64
д 92	357187,03	1322622,45
д 93	357202,31	1322625,49
д 94	357230,92	1322631,69
д 95	357246,25	1322635,85
д 96	357269,09	1322644,82
д 97	357280,59	1322650,00
д 98	357299,38	1322659,78
д 99	357330,34	1322679,82
д 100	357381,27	1322714,61

Взам. инв. №

Подпись и дата

Инв. № ориг.

Изм.	Кол.уч.	Лист	№ док	Подпись	Дата

Условное обозначение точки	Координаты (Система координат МСК-10)	
	X, м	Y, м
д 101	357420,15	1322742,15
д 80	357437,36	1322755,17
Обозначение образуемого земельного участка 10:07:0000000:133:3У6		
д102	356560,18	1321751,11
д103	356561,07	1321772,65
д104	356551,49	1321779,27
д105	356549,78	1321758,84
д106	356549,92	1321745,99
д102	356560,18	1321751,11

Таблица 4.7 - Перечень координат характерных точек границ образуемых земельных участков расположенных в границах полосы отвода Российских железных дорог, система координат МСК-10, зона 1

Условное обозначение точки	Координаты (Система координат МСК-10)	
	X, м	Y, м
Обозначение образуемого земельного участка 10:07:0030600:5:3У2		
н144	355911,10	1319194,87
н3000	355914,30	1319201,26
н3001	355919,40	1319213,02
н3002	355934,52	1319248,95
н3003	355936,97	1319255,10
н3004	355940,38	1319264,48
н3005	355943,34	1319274,32
н324	355946,16	1319284,00
н332	355939,44	1319289,53
н3006	355935,67	1319276,59
н3007	355932,79	1319267,00
н3008	355929,49	1319257,96
н3009	355927,11	1319251,98

Взам. инв. №

Подпись и дата

Инв. № ориг.

Изм.	Кол.уч.	Лист	№ док	Подпись	Дата
------	---------	------	-------	---------	------

Условное обозначение точки	Координаты (Система координат МСК-10)	
	X, м	Y, м
н3010	355912,04	1319216,16
н3011	355907,05	1319204,63
н256	355904,50	1319199,50
н3012	355906,51	1319196,90
н144	355911,10	1319194,87

Таблица 4.8 - Перечень зон предполагаемого к установлению публичного сервитута, земельных участков, образование которых предусмотрено схемой расположения земельных участков на кадастровом плане территории в зоне планируемого размещения линейного объекта

Условное обозначение точки	Координаты (Система координат МСК-10)	
	X, м	Y, м
Обозначение образуемого земельного участка 10:07:0030106:3У1		
1	358809,71	1324737,02
2	358813,35	1324743,00
3	358807,28	1324746,68
4	358803,65	1324740,70
1	358809,71	1324737,02

Взам. инв. №

Подпись и дата

Инв. № ориг.

Изм.	Кол.уч.	Лист	№ док	Подпись	Дата

10с-ПИР/22-ПМТ1.2-ТЧ

Лист

188

5. СВЕДЕНИЯ О ГРАНИЦАХ ТЕРРИТОРИИ, ПРИМЕНИТЕЛЬНО К КОТОРОЙ ОСУЩЕСТВЛЯЕТСЯ ПОДГОТОВКА ПРОЕКТА МЕЖЕВАНИЯ

Таблица 5.1 - Перечень координат характерных точек границ территории, применительно к которой осуществляется подготовка проекта межевания территории

Координаты (Система координат МСК-10)	
Х, м	У, м
354880,04	1317842,87
354885,71	1317835,15
355022,60	1317935,30
355097,60	1317978,10
355177,82	1318012,59
355208,14	1318018,36
355255,75	1318013,04
355361,85	1317958,79
355399,58	1317957,42
355428,06	1317963,32
355455,31	1317977,52
355474,93	1317995,77
355497,58	1318029,05
355530,63	1318033,68
355533,61	1318040,20
355538,96	1318051,92
355521,25	1318067,73
355525,85	1318091,06
355547,41	1318125,44
355555,59	1318138,69
355596,86	1318194,31
355618,74	1318211,43
355630,96	1318240,25
355719,34	1318418,93

Изм. № ориг.	Подпись и дата	Взам. инв. №

Изм.	Кол.уч.	Лист	№ док	Подпись	Дата

10с-ПИР/22-ПМТ1.2-ТЧ

Лист

189

Координаты (Система координат МСК-10)	
X, м	Y, м
355715,23	1318425,76
355728,66	1318460,87
355745,30	1318524,17
355751,67	1318592,14
355774,32	1318686,54
355791,97	1318783,11
355808,57	1318841,04
355809,68	1318844,74
355806,61	1318849,16
355811,91	1318856,18
355813,80	1318858,49
355816,03	1318865,93
355834,24	1318938,13
355838,23	1318950,52
355849,94	1318983,43
355858,76	1319014,03
355861,10	1319022,08
355860,53	1319023,78
355859,09	1319028,3
355869,28	1319063,84
355875,29	1319071,79
355876,32	1319092,24
355882,94	1319109,52
355885,00	1319108,82
355887,41	1319116,47
355902,63	1319168,73
355910,54	1319184,79
355913,51	1319193,88

Взам. инв. №

Подпись и дата

Инв. № ориг.

Изм.	Кол.уч.	Лист	№ док	Подпись	Дата

10с-ПИР/22-ПМТ1.2-ТЧ

Лист

190

Координаты (Система координат МСК-10)	
X, м	Y, м
355911,14	1319194,9
355906,52	1319196,89
355904,50	1319199,50
355899,84	1319205,53
355893,31	1319210,84
355871,08	1319165,62
355866,71	1319163,49
355865,80	1319157,00
355872,94	1319152,46
355860,36	1319110,00
355841,91	1319079,68
355842,24	1319071,47
355846,90	1319070,36
355829,76	1319014,01
355829,33	1319008,08
355827,46	1319003,19
355815,83	1318999,52
355812,55	1318991,14
355815,61	1318986,96
355787,11	1318892,74
355784,33	1318884,14
355786,52	1318873,30
355783,22	1318868,92
355778,96	1318867,51
355769,90	1318838,08
355769,93	1318830,12
355751,89	1318740,85
355750,10	1318732,55
355717,91	1318609,38

Взам. инв. №

Подпись и дата

Инв. № ориг.

Изм.	Кол.уч.	Лист	№ док	Подпись	Дата

10с-ПИР/22-ПМТ1.2-ТЧ

Лист

191

Координаты (Система координат МСК-10)	
X, м	Y, м
355715,82	1318562,50
355715,55	1318555,32
355702,82	1318481,95
355691,89	1318443,99
355671,43	1318394,92
355659,39	1318399,05
355656,85	1318393,51
355667,47	1318386,58
355605,87	1318267,24
355577,50	1318223,64
355523,03	1318121,96
355503,02	1318090,61
355495,17	1318078,92
355479,33	1318055,31
355435,10	1318001,66
355357,00	1317992,59
355310,32	1318021,18
355305,90	1318028,49
355297,20	1318035,39
355288,43	1318032,63
355268,57	1318042,65
355238,37	1318057,06
355236,01	1318059,07
355235,95	1318064,75
355224,71	1318067,10
355222,69	1318061,39
355211,28	1318062,19
355198,63	1318059,99
355159,83	1318046,47

Взам. инв. №

Подпись и дата

Инв. № ориг.

Изм.	Кол.уч.	Лист	№ док	Подпись	Дата

10с-ПИР/22-ПМТ1.2-ТЧ

Лист

192

Координаты (Система координат МСК-10)	
X, м	Y, м
355090,96	1318016,78
355032,20	1317985,48
354994,74	1317959,83
354864,39	1317864,15
354869,39	1317857,35
354880,04	1317842,87
356174,62	1320043,76
356178,72	1320017,53
356185,45	1319992,30
356185,84	1319992,75
356187,33	1319991,43
356186,06	1319989,99
356192,34	1319966,45
356182,63	1319955,54
356183,05	1319946,63
356199,38	1319938,53
356202,93	1319918,17
356204,36	1319879,65
356193,84	1319743,12
356184,09	1319744,26
356177,40	1319731,55
356189,74	1319715,24
356167,08	1319615,88
356164,30	1319605,01
356168,55	1319602,57
356161,75	1319577,45
356151,28	1319575,06
356145,99	1319560,01

Взам. инв. №

Подпись и дата

Инв. № ориг.

Изм.	Кол.уч.	Лист	№ док	Подпись	Дата

10с-ПИР/22-ПМТ1.2-ТЧ

Лист

193

Координаты (Система координат МСК-10)	
X, м	Y, м
356153,06	1319550,46
356130,88	1319509,43
356109,43	1319483,73
356100,84	1319485,01
356095,14	1319480,79
356095,46	1319471,97
356065,10	1319450,71
356056,91	1319461,69
356047,46	1319455,12
356045,5	1319453,76
356050,75	1319446,09
356016,02	1319417,00
355999,82	1319402,07
355994,30	1319396,97
355958,02	1319374,09
355955,34	1319368,52
355940,05	1319330,72
355932,26	1319295,4
355939,44	1319289,53
355946,16	1319284,00
355957,05	1319275,03
355960,79	1319271,94
355968,58	1319324,74
355989,45	1319357,76
355983,20	1319364,49
355995,53	1319377,11
356012,25	1319392,45
356022,72	1319401,25
356030,48	1319406,74

Взам. инв. №

Подпись и дата

Инв. № ориг.

Изм.	Кол.уч.	Лист	№ док	Подпись	Дата

10с-ПИР/22-ПМТ1.2-ТЧ

Лист

194

Координаты (Система координат МСК-10)	
X, м	Y, м
356038,60	1319401,13
356045,26	1319406,40
356043,99	1319414,70
356079,28	1319440,61
356104,56	1319458,34
356108,89	1319457,90
356116,06	1319450,93
356120,69	1319454,79
356117,61	1319459,60
356142,11	1319483,87
356146,99	1319484,98
356151,98	1319492,35
356144,53	1319498,81
356154,72	1319514,73
356168,07	1319511,47
356173,19	1319520,79
356164,34	1319526,97
356164,04	1319535,52
356169,75	1319547,93
356178,82	1319574,16
356194,83	1319627,13
356200,46	1319646,61
356204,72	1319670,76
356213,71	1319693,98
356241,05	1319688,94
356242,97	1319696,76
356216,04	1319705,91
356217,85	1319727,34

Взам. инв. №

Подпись и дата

Инв. № ориг.

Изм.	Кол.уч.	Лист	№ док	Подпись	Дата

10с-ПИР/22-ПМТ1.2-ТЧ

Лист

195

Координаты (Система координат МСК-10)	
X, м	Y, м
356249,28	1319760,10
356240,54	1319780,25
356246,77	1319814,86
356259,96	1319873,93
356258,23	1319890,76
356237,78	1319917,50
356228,69	1319950,00
356222,77	1319978,22
356215,79	1320024,04
356212,30	1320020,07
356210,80	1320021,40
356215,40	1320026,62
356214,14	1320034,85
356213,52	1320034,34
356212,25	1320035,88
356213,79	1320037,15
356211,33	1320056,10
356211,91	1320083,33
356219,17	1320153,13
356220,45	1320192,40
356215,04	1320236,41
356200,71	1320313,52
356198,90	1320375,52
356207,61	1320423,71
356252,38	1320516,98
356305,43	1320608,15
356330,03	1320628,46
356325,64	1320634,27

Взам. инв. №

Подпись и дата

Инв. № ориг.

Изм.	Кол.уч.	Лист	№ док	Подпись	Дата

10с-ПИР/22-ПМТ1.2-ТЧ

Лист

196

Координаты (Система координат МСК-10)	
X, м	Y, м
356328,5	1320638,97
356335,97	1320633,48
356398,97	1320685,38
356408,28	1320699,22
356409,94	1320721,08
356429,49	1320812,51
356462,51	1320869,60
356511,10	1320900,67
356557,28	1320936,76
356566,91	1320951,25
356564,27	1320963,77
356549,58	1321086,82
356567,09	1321144,38
356582,78	1321205,35
356583,76	1321221,84
356584,10	1321243,95
356588,62	1321347,92
356587,5	1321405,62
356586,09	1321407,99
356587,44	1321408,79
356586,53	1321455,43
356580,22	1321461,72
356586,41	1321461,73
356582,63	1321656,13
356612,58	1321756,23
356612,87	1321763,23
356616,84	1321768,93
356622,28	1321785,17

Взам. инв. №

Подпись и дата

Инв. № ориг.

Изм.	Кол.уч.	Лист	№ док	Подпись	Дата

10с-ПИР/22-ПМТ1.2-ТЧ

Лист

197

Координаты (Система координат МСК-10)	
X, м	Y, м
356731,06	1321913,42
356847,95	1321985,67
356864,29	1322060,48
356916,13	1322171,08
357072,5	1322512,77
357073,74	1322518,82
357076,56	1322523,53
357078,73	1322526,26
357095,63	1322563,36
357154,82	1322616,44
357163,41	1322624,15
357213,42	1322646,31
357315,06	1322691,37
357346,78	1322705,43
357400,2	1322731,73
357437,36	1322755,17
357481,68	1322783,12
357567,2	1322863,33
357662,99	1322960,87
357746,17	1323038,8
357824,34	1323098,77
357925,63	1323163,32
358088,76	1323161,42
358101,96	1323170,21
358102,74	1323180,90
358117,81	1323260,42
358331,19	1323392,44
358354,56	1323389,66

Взам. инв. №

Подпись и дата

Инв. № ориг.

Изм.	Кол.уч.	Лист	№ док	Подпись	Дата

10с-ПИР/22-ПМТ1.2-ТЧ

Лист

198

Координаты (Система координат МСК-10)	
X, м	Y, м
358350,85	1323392,84
358355,53	1323398,32
358356,22	1323389,47
358379,36	1323386,72
358436,34	1323384,36
358458,48	1323324,69
358493,24	1323337,69
358471,60	1323394,74
358507,18	1323441,01
358546,67	1323504,31
358593,61	1323529,02
358593,86	1323550,74
358619,70	1323561,31
358646,96	1323589,41
358674,40	1323633,10
358693,55	1323668,92
358701,78	1323686,39
358710,87	1323707,24
358718,98	1323727,16
358760,02	1323837,88
358786,00	1323915,65
358795,16	1323964,65
358796,45	1324017,51
358789,23	1324073,87
358777,97	1324125,26
358777,42	1324125,52
358777,76	1324126,25
358761,32	1324201,28

Взам. инв. №

Подпись и дата

Инв. № ориг.

Изм.	Кол.уч.	Лист	№ док	Подпись	Дата

10с-ПИР/22-ПМТ1.2-ТЧ

Лист

199

Координаты (Система координат МСК-10)	
X, м	Y, м
358750,45	1324278,81
358749,49	1324298,39
358746,73	1324354,81
358751,08	1324426,22
358751,89	1324432,49
358752,30	1324435,65
358752,56	1324437,65
358753,16	1324442,27
358755,52	1324460,52
358754,56	1324460,96
358755,37	1324470,50
358756,56	1324468,49
358758,30	1324481,94
358780,17	1324561,34
358786,14	1324581,74
358822,96	1324689,23
358873,51	1324694,37
358893,31	1324703,14
358916,32	1324731,93
358829,43	1324755,00
358785,45	1324768,23
358759,60	1324777,94
358761,90	1324751,02
358763,81	1324741,11
358772	1324721,21
358786,06	1324697,32
358748,25	1324608,85
358743,62	1324587,59

Взам. инв. №

Подпись и дата

Инв. № ориг.

Изм.	Кол.уч.	Лист	№ док	Подпись	Дата

10с-ПИР/22-ПМТ1.2-ТЧ

Лист

200

Координаты (Система координат МСК-10)	
X, м	Y, м
358722,00	1324487,42
358720,26	1324478,31
358708,8	1324418,39
358709,56	1324390,15
358711,27	1324327,20
358713,13	1324285,63
358718,11	1324223,21
358729,68	1324173,52
358744,23	1324106,11
358748,64	1324085,65
358752,15	1324069,38
358753,69	1324068,68
358752,75	1324066,59
358752,95	1324065,67
358758,68	1324020,73
358758,09	1323970,65
358749,33	1323922,28
358721,69	1323837,88
358692,49	1323758,45
358685,31	1323739,92
358676,59	1323718,61
358667,15	1323697,25
358643,36	1323651,33
358617,13	1323612,19
358607,09	1323600,93
358603,09	1323596,19
358588,83	1323580,25
358568,18	1323561,96

Взам. инв. №

Подпись и дата

Инв. № ориг.

Изм.	Кол.уч.	Лист	№ док	Подпись	Дата

10с-ПИР/22-ПМТ1.2-ТЧ

Лист

201

Координаты (Система координат МСК-10)	
X, м	Y, м
358530,25	1323536,36
358509,27	1323525,42
358413,16	1323500,86
358243,96	1323412,35
358014,79	1323259,44
357933,55	1323239,67
357919,02	1323232,39
357858,86	1323173,07
357750,18	1323130,65
357707,87	1323053,44
357646,15	1322994,69
357589,11	1322937,12
357458,09	1322813,38
357387,35	1322766,82
357326,63	1322736,54
357205,91	1322686,74
357148,92	1322658,46
357091,25	1322620,26
357036,65	1322563,45
357034,48	1322559,72
357034,09	1322552,18
357028,57	1322543,02
357023,89	1322541,52
357018,97	1322533,03
356925,02	1322463,66
356918,73	1322451,26
356935,61	1322321,29
356853,79	1322119,54

Взам. инв. №

Подпись и дата

Инв. № ориг.

Изм.	Кол.уч.	Лист	№ док	Подпись	Дата

10с-ПИР/22-ПМТ1.2-ТЧ

Лист

202

Координаты (Система координат МСК-10)	
X, м	Y, м
356795,34	1322024,98
356684,48	1321924,65
356650,84	1321908,80
356558,90	1321880,25
356560,49	1321832,98
356559,71	1321830,94
356556,87	1321821,94
356554,46	1321811,5
356551,49	1321779,27
356561,07	1321772,65
356560,18	1321751,11
356549,92	1321745,99
356550,29	1321711,76
356543,69	1321631,91
356543,44	1321575,34
356458,51	1321501,90
356453,39	1321498,90
356430,59	1321485,00
356415,55	1321462,35
356547,34	1321293,02
356539,46	1321215,45
356482,85	1321128,35
356477,88	1321116,44
356479,95	1321062,33
356480,98	1321035,38
356482,41	1320998,11
356422,69	1320872,87
356409,10	1320862,44

Взам. инв. №

Подпись и дата

Инв. № ориг.

Изм.	Кол.уч.	Лист	№ док	Подпись	Дата

10с-ПИР/22-ПМТ1.2-ТЧ

Лист

203

Координаты (Система координат МСК-10)	
X, м	Y, м
356388,64	1320846,50
356333,58	1320804,43
356333,08	1320782,85
356316,03	1320693,82
356301,50	1320675,74
356290,01	1320664,34
356285,43	1320656,83
356280,53	1320653,42
356225,88	1320556,87
356209,80	1320528,46
356200,38	1320511,47
356191,16	1320487,23
356184,23	1320468,99
356167,92	1320412,13
356162,63	1320376,18
356162,24	1320323,07
356169,05	1320283,77
356177,04	1320237,66
356183,93	1320195,34
356183,69	1320182,28
356183,37	1320165,04
356177,65	1320158,02
356174,9	1320154,65
356179,77	1320146,96
356177,16	1320103,47
356175,75	1320080,06
356164,09	1320073,43
356158,04	1320066,14

Взам. инв. №

Подпись и дата

Инв. № ориг.

Изм.	Кол.уч.	Лист	№ док	Подпись	Дата

10с-ПИР/22-ПМТ1.2-ТЧ

Лист

204

Координаты (Система координат МСК-10)	
X, м	Y, м
356174,62	1320043,76
355538,48	1318111,14
355540,01	1318109,85
355544,17	1318114,87
355542,64	1318116,15
355538,48	1318111,14
355545,96	1318120,63
355544,54	1318119,21
355550,95	1318112,89
355552,36	1318114,31
355545,96	1318120,63
355522,10	1318144,28
355526,97	1318149,58
355516,80	1318149,16
355522,10	1318144,28
355790,97	1318994,02
355790,38	1318992,11
355792,29	1318991,51
355792,88	1318993,42
355790,97	1318994,02
356185,84	1319992,75
356177,91	1319983,75
356179,40	1319982,42

Взам. инв. №

Подпись и дата

Инв. № ориг.

Изм.	Кол.уч.	Лист	№ док	Подпись	Дата

10с-ПИР/22-ПМТ1.2-ТЧ

Лист

205

Координаты (Система координат МСК-10)	
X, м	Y, м
356187,33	1319991,43
356185,84	1319992,75
356218,73	1320030,40
356210,80	1320021,40
356212,30	1320020,07
356220,23	1320029,08
356218,73	1320030,40
356213,79	1320037,15
356212,25	1320035,88
356213,52	1320034,34
356215,06	1320035,61
356213,79	1320037,15
356597,77	1321406,24
356600,27	1321416,11
356594,09	1321412,43
356597,77	1321406,24
356589,77	1321401,81
356592,28	1321411,68
356586,09	1321407,99
356589,77	1321401,81
356588,12	1321469,66
356595,33	1321462,46
356595,32	1321469,66

Взам. инв. №

Подпись и дата

Инв. № ориг.

Изм.	Кол.уч.	Лист	№ док	Подпись	Дата

10с-ПИР/22-ПМТ1.2-ТЧ

Лист

206

Координаты (Система координат МСК-10)	
X, м	Y, м
356588,12	1321469,66
356580,22	1321461,72
356587,43	1321454,53
356587,42	1321461,73
356580,22	1321461,72
356512,75	1321579,23
356507,82	1321573,32
356513,72	1321568,39
356515,04	1321569,96
356515,54	1321569,54
356517,85	1321572,30
356517,35	1321572,72
356518,66	1321574,29
356512,75	1321579,23
356603,78	1321688,33
356598,84	1321682,43
356604,75	1321677,49
356606,06	1321679,06
356606,56	1321678,64
356608,87	1321681,41
356608,37	1321681,82
356609,69	1321683,40
356603,78	1321688,33
358356,32	1323388,16

Взам. инв. №

Подпись и дата

Инв. № ориг.

Изм.	Кол.уч.	Лист	№ док	Подпись	Дата

10с-ПИР/22-ПМТ1.2-ТЧ

Лист

207

Координаты (Система координат МСК-10)	
X, м	Y, м
358355,53	1323398,32
358350,85	1323392,84
358356,32	1323388,16
358505,25	1323541,64
358495,73	1323534,33
358497,44	1323522,89
358506,73	1323529,99
358505,25	1323541,64
358517,40	1323558,27
358519,21	1323557,44
358521,89	1323563,37
358520,07	1323564,20
358517,40	1323558,27
358749,20	1324063,57
358751,02	1324062,74
358753,69	1324068,68
358751,87	1324069,51
358749,20	1324063,57
358781,97	1324130,57
358780,16	1324131,42
358777,42	1324125,52
358779,23	1324124,66
358781,97	1324130,57

Взам. инв. №

Подпись и дата

Инв. № ориг.

Изм.	Кол.уч.	Лист	№ док	Подпись	Дата

10с-ПИР/22-ПМТ1.2-ТЧ

Лист

208

Координаты (Система координат МСК-10)	
X, м	Y, м
358751,62	1324428,85
358757,11	1324412,52
358758,03	1324421,80
358751,62	1324428,85
358763,41	1324456,88
358755,37	1324470,50
358754,56	1324460,96
358763,41	1324456,88
358701,14	1324493,97
358714,06	1324482,01
358709,60	1324490,35
358701,14	1324493,97

Индв.№ ориг.	Подпись и дата	Взам. инв. №

Изм.	Кол.уч.	Лист	№ док	Подпись	Дата

10с-ПИР/22-ПМТ1.2-ТЧ

Лист

209

6. ВИД РАЗРЕШЕННОГО ИСПОЛЬЗОВАНИЯ ОБРАЗУЕМЫХ ЗЕМЕЛЬНЫХ УЧАСТКОВ, ПРЕДНАЗНАЧЕННЫХ ДЛЯ РАЗМЕЩЕНИЯ ЛИНЕЙНЫХ ОБЪЕКТОВ И ОБЪЕКТОВ КАПИТАЛЬНОГО СТРОИТЕЛЬСТВА, ПРОЕКТИРУЕМЫХ В СОСТАВЕ ЛИНЕЙНОГО ОБЪЕКТА, А ТАКЖЕ СУЩЕСТВУЮЩИХ ЗЕМЕЛЬНЫХ УЧАСТКОВ, ЗАНЯТЫХ ЛИНЕЙНЫМИ ОБЪЕКТАМИ И ОБЪЕКТАМИ КАПИТАЛЬНОГО СТРОИТЕЛЬСТВА, ВХОДЯЩИМИ В СОСТАВ ЛИНЕЙНЫХ ОБЪЕКТОВ, В СООТВЕТСТВИИ С ПРОЕКТОМ ПЛАНИРОВКИ ТЕРРИТОРИИ

В соответствии с Классификатором видов разрешенного использования земельных участков, утвержденным приказом Росреестра № П/0412 от 10.11.2020, планируемый к установлению вид разрешенного использования земельных участков, попадающих в границы проектируемого Объекта строительства:

- для земельных участков, расположенных в границах населенных пунктов – «Улично-дорожная сеть», код 12.0.1 (размещение объектов улично-дорожной сети: автомобильных дорог, трамвайных путей и пешеходных тротуаров в границах населенных пунктов, пешеходных переходов, бульваров, площадей, проездов, велодорожек и объектов велотранспортной и инженерной инфраструктуры; размещение придорожных стоянок (парковок) транспортных средств в границах городских улиц и дорог, за исключением: отдельно стоящих и пристроенных гаражей, в том числе подземных, предназначенных для хранения автотранспорта, в том числе с разделением на машино-места, постоянных или временных гаражей, стоянок для хранения служебного автотранспорта, используемого в целях обеспечения удовлетворения бытовых, социальных и духовных потребностей человека, а также извлечения прибыли на основании торговой, банковской и иной предпринимательской деятельности, а также для стоянки и хранения транспортных средств общего пользования, в том числе в депо, стоянок транспортных средств, осуществляющих перевозки людей по установленному маршруту, а также некапитальных сооружений, предназначенных для охраны транспортных средств).

- для земельных участков, расположенных за границами населенных пунктов – «Размещение автомобильных дорог», код 7.2.1 (размещение автомобильных дорог за пределами населенных пунктов и технически связанных с ними сооружений, придорожных стоянок (парковок) транспортных средств в границах городских улиц и дорог, за исключением: за исключением: отдельно стоящих и пристроенных гаражей, в том числе подземных, предназначенных для хранения автотранспорта, в том числе с разделением на машино-места, постоянных или временных гаражей, стоянок для хранения служебного автотранспорта, используемого в целях обеспечения удовлетворения бытовых, социальных и духовных потребностей человека, а также извлечения прибыли на основании торговой, банковской и иной предпринимательской деятельности, а так-

Изм. № ориг.	Подпись и дата	Взам. инв. №

Изм.	Кол.уч.	Лист	№ док	Подпись	Дата

же для стоянки и хранения транспортных средств общего пользования, в том числе в депо, стоянок транспортных средств, осуществляющих перевозки людей по установленному маршруту, а также некапитальных сооружений, предназначенных для охраны транспортных средств; размещение объектов, предназначенных для размещения постов органов внутренних дел, ответственных за безопасность дорожного движения).

- для земельных участков, образуемых с целью размещения линейных объектов, подлежащих реконструкции в связи с изменением их местоположения – «Предоставление коммунальных услуг», код 3.1.1 (Размещение зданий и сооружений, обеспечивающих поставку воды, тепла, электричества, газа, отвод канализационных стоков, очистку и уборку объектов недвижимости (котельных, водозаборов, очистных сооружений, насосных станций, водопроводов, линий электропередач, трансформаторных подстанций, газопроводов, линий связи, телефонных станций, канализаций, стоянок, гаражей и мастерских для обслуживания уборочной и аварийной техники, сооружений, необходимых для сбора и плавки снега).

Изм.	Кол.уч.	Лист	№ док	Подпись	Дата

Изм.	Кол.уч.	Лист	№ док	Подпись	Дата

10с-ПИР/22-ПМТ1.2-ТЧ

7. ХАРАКТЕРИСТИКА ЛЕСНОГО УЧАСТКА, РАСПОЛОЖЕННОГО В ГРАНИЦАХ ЗОНЫ РАЗМЕЩЕНИЯ ЛИНЕЙНОГО ОБЪЕКТА

7.1 Местоположение части лесного участка, границы и площадь проектируемой части лесного участка

Субъект Российской Федерации: Республика Карелия

Муниципальное образование: Сортавальский муниципальный район

Лесничество (лесопарк): Сортавальское

Участковое лесничество / лесничество (по лесоустройству): Рускеальское

Целевое назначение лесов, категория защитности лесов: защитные леса – запретные полосы лесов вдоль вводных объектов, леса водоохраных зон;

Квартал (лесотаксационный выдел или часть выдела) 61 (часть 28/1), 64 (части 46, 47), 65 (части 25, 28), 66 (части 40, 40/1, 41, 42, 43, 43/1), 67 (части 63, 66, 66/1, 67,67/2), 68 (части 7, 10, 12, 16, 17, 19, 32/1, 34), 90 (части 9,10), 98 (части 1, 4, 4/1, 5), 99 (части 1/1, 2, 4, 6, 7, 8, 29)

Площадь проектируемой части лесного участка, га 11,2868

Кадастровый номер земельного участка 10:00:0000000:15 (:ЗУ1, :ЗУ2, :ЗУ3, :ЗУ4, :ЗУ5, :ЗУ6, :ЗУ7, :ЗУ8, :ЗУ9, :ЗУ10, :ЗУ11, :ЗУ12, :ЗУ13, :ЗУ14, :ЗУ15, :ЗУ16, :ЗУ17)

Местоположение и границы части лесного участка указаны в Приложении А - Схема расположения и границы части лесного участка.

7.2 Целевое назначение лесов

В соответствии с приказом Федерального агентства лесного хозяйства от 22.12.2008 № 403 «Об определении количества лесничеств на территории Республики Карелия и установлении их границ» Рускеальское участковое лесничество входит в состав Сортавальского лесничества.

На момент проектирования части лесного участка, на территории Сортавальского лесничества распространяется действие лесохозяйственного регламента, утвержденного приказом Министерства по природопользованию и экологии Республики Карелия.

Леса на территории Республики Карелии в соответствии со статьей 8 Федерального закона от 04.12.2006 N 201-ФЗ «О введении в действие Лесного кодекса Российской Федерации» отнесены к защитным и эксплуатационным лесам, что отражено в Лесном плане Республики Карелия, утвержденном распоряжением главы Республики Карелия от «24» декабря 2018 г. № 731-р и лесохозяйственном регламенте Сортавальского лесничества.

Взам. инв. №	
Подпись и дата	
Инв. № ориг.	

Изм.	Кол.уч.	Лист	№ док	Подпись	Дата

10с-ПИР/22-ПМТ1.2-ТЧ

Лист

212

Согласно указанным документам лесного планирования квартал №66 (части выделов 40/1, 43/1), квартал №67 (части выделов 66/1,67/2), квартал №98 (части выделов 4/1,5), квартал №99 (часть выдела 1/1) Сортавальского лесничества Рускеальского участкового лесничества, в которых расположена проектируемая часть лесного участка, относятся к защитным лесам, категории защитности лесов – леса водоохранных зон; квартал №61 (часть выдела 28/1), квартал №64 (части выделов 46,47), квартал №65 (части выделов 25,28), квартал №66 (части выделов 40,41,42,43), квартал №67 (части выделов 66,67,63), квартал №68 (части выделов 16,17,32/1,7,10,12,19,34), квартал №90 (части выделов 9,10), квартал №98 (части выделов 1,4), квартал №99 (части выделов 2,4,6,7,8,29) Сортавальского лесничества Рускеальского участкового лесничества, в которых расположена проектируемая часть лесного участка, относятся к защитным лесам, категории защитности лесов – запретные полосы лесов, расположенные вдоль водных объектов.

7.3 Количественные и качественные характеристики проектируемой части лесного участка

Количественные и качественные характеристики проектируемой части лесного участка составляются на основании данных государственного лесного реестра Рускеальского лесничества.

Таблица 7.1 Распределение земель

Общая площадь, га	в том числе									
	лесные земли					нелесные земли				
	заявленные лесными насаждениями - всего	в том числе покрытые лесными культурами	лесные питомники, плантации	не заявленные лесными насаждениями	итого	дороги, тропы, просеки	ручьи	болота	другие	итого
1	2	3	4	5	6	7	8	9	10	11
11,2868	11,0077	-	-	0,0360	11,0437	0,1884	-	-	0,0547	0,2431

Взам. инв. №	
Подпись и дата	
Инв. № орг.	

Изм.	Кол.уч.	Лист	№ док	Подпись	Дата	10с-ПИР/22-ПМТ1.2-ТЧ	Лист
							213

Таблица 7.2 Характеристика насаждений проектируемой части лесного участка

Участковое лесничество / лесничество (по лесоустройству)	Номер квартала	Номер выдела	Состав	Площадь (га) / запас древесины (куб.м) - всего	В том числе по группам возраста древостоя (га/куб. м)			
					молodняки	средне-возрастные	приспевающие	спелые и перестойные
1	2	3	4	5	6	7	8	9
Рускеальское участковое лесничество	61	28/1	6ЕЗС1Б	0,0001/ 0,03	-	-	0,0001/ 0,03	-
	64	46	5С1Е4Б +Олс	0,2438/ 44,13	-	0,2438/ 44,13	-	-
	64	47	4С3ЕЗБ	0,1167/ 0,70	0,1167/ 0,70	-	-	-
	65	25	2С2Е4Б 2Ос	0,2604/0	0,2604/ 0	-	-	-
	65	28	вырубка	0,0360/0	-	-	-	-
	66	40	6ЕЗС1Б	0,6571/ 179,39	-	-	0,6571/ 179,39	-
		40/1	6ЕЗС1Б	0,7856/ 214,47	-	-	0,7856/ 214,47	-
		41	6ЕЗС1Б	0,1089/ 31,69	-	-	0,1089/ 31,69	-
	66	42	8Олс2Б	0,1076/ 2,15	0,1076/ 2,15	-	-	-
	66	43	ЛЭП	0,0183/0	-	-	-	-
	66	43/1	ЛЭП	0,0364/0	-	-	-	-
	67	66	8Олс2Б	0,1772/ 3,54	0,1772/ 3,54	-	-	-
	67	66/1	8Олс2Б	0,0720/ 1,44	0,0720/ 1,44	-	-	-
	67	67	5Е4С1Б	0,0406/ 10,35	-	-	0,0406/ 10,35	-
	67	67/2	5Е4С1Б	0,2597/ 22,07	-	-	0,2597/ 22,07	-
	67	63	5С4Е1Б	0,2803/ 58,58	-	-	0,2803/ 58,58	-
	68	16	4С3Е2Е 1Б	2,0915/ 535,42	-	-	2,0915/ 535,42	-
68	17	5Е4С1Б	0,0088/ 2,92	-	-	0,0088/ 2,92	-	

Взам. инв. №

Подпись и дата

Инв. № ориг.

Изм.	Кол.уч.	Лист	№ док	Подпись	Дата
------	---------	------	-------	---------	------

10с-ПИР/22-ПМТ1.2-ТЧ

Лист

214

Участковое лесничество / лесничество (по лесоустройству)	Номер квартала	Номер выдела	Состав	Площадь (га) / запас древесины (куб.м) - всего	В том числе по группам возраста древостоя (га/куб. м)			
					молодняки	средневозрастные	приспевающие	спелые и перестойные
1	2	3	4	5	6	7	8	9
	68	32/1	7Е2С1Б	0,0313/ 9,70	-	-	0,0313/ 9,70	-
	68	7	6С4Е	0,8524/ 261,69	-	-	0,8524/ 261,69	-
	68	10	5Е2Е2С 1Б	0,0075/ 2,34	-	-	0,0075/ 2,34	-
	68	12	4С3Е3Е	1,7575/ 405,98	-	-	1,7575/ 405,98	-
	68	19	5Е3С2Б +Ос	0,2620/ 86,98	-	-	0,2620/ 86,98	-
	68	34	дорога	0,0776/0	-	-	-	-
	90	9	5Е4С1Б +Е	0,1926/ 47,96	-	-	0,1926/ 47,96	-
	90	10	6Е3С1Б	0,3606/ 74,64	-	-	0,3606/ 74,64	-
	98	1	7Б2Ос 1Е	0,4517/ 56,46	-	0,4517/ 56,46	-	-
	98	4	6С1Е3Б	0,1440/ 19,30	-	0,1440/ 19,30	-	-
	98	4/1	6С1Е3Б	0,0371/ 4,93	-	0,0371/ 4,93	-	-
	98	5	8Олс2Б	0,0015/ 0,02	0,0015/ 0,02	-	-	-
	99	1/1	4С4Е2Б +Ос	0,0517/ 10,17	-	0,0517/ 10,17	-	-
	99	2	8Е1С1Б	0,0477/ 13,02	-	-	0,0477/ 13,02	-
	99	4	5С4Е1Б	0,6015/ 184,66	-	-	0,6015/ 184,66	-
	99	6	7Е2С1Б	0,0729/ 22,74	-	-	0,0729/ 22,74	-
	99	7	7Олс3Б	0,5182/ 34,72	-	0,5182/ 34,72	-	-
	99	8	6Е3С1Б	0,4072/ 118,50	-	-	0,4072/ 118,50	-
	99	29	дорога	0,1108/0	-	-	-	-

Взам. инв. №

Подпись и дата

Инв. № ориг.

Изм.	Кол.уч.	Лист	№ док	Подпись	Дата

10с-ПИР/22-ПМТ1.2-ТЧ

Лист

215

Участковое лесничество / лесничество (по лесоустройству)	Номер квартала	Номер выдела	Состав	Площадь (га) / запас древесины (куб.м) - всего	В том числе по группам возраста древостоя (га/куб. м)			
					молдняки	средневозрастные	приспевающие	спелые и перестойные
1	2	3	4	5	6	7	8	9
Итого по Рускеальскому участковому лесничеству				11,2868/ 2460,69	0,7354/ 7,85	1,4465/ 169,71	8,8258/ 2283,13	-
Всего по участку				11,2868/ 2460,69	0,7354/ 7,85	1,4465/ 169,71	8,8258/ 2283,13	-

Таблица 7.3 Средние таксационные показатели насаждений проектируемой части лесного участка

Целевое назначение лесов	Хозяйство, преобладающая порода	Состав насаждений	Возраст	Бонитет	Полота	Средний запас древесины (куб. м/га)		
						средневозрастные	приспевающие	спелые и перестойные
1	2	3	4	5	6	7	8	9
защитные	Хвойное, Сосна	5Е4С1Б+ Олс	78,5	2,2	0,71	117	257	-

Таблица 7.4 Виды и объемы использования лесов на проектируемой части лесного участка

Целевое назначение лесов	Хозяйство (хвойное, твердолиственное, мягколиственное)	Площадь (га)	Единица измерения	Объемы использования лесов (изъятия лесных ресурсов)
1	2	3	4	5
Вид использования лесов – строительство, реконструкция, эксплуатация линейных объектов Цель предоставления лесного участка – размещение линейных объектов и сооружений, «Реконструкция участка автомобильной дороги Опшала-Рускеала, км 58 – км 68»				
защитные	хвойное	9,9393	га	-
	мягколиственное	1,1044	га	-
	не занятые лесными насаждениями	-	га	-
	нелесные	0,2431	га	-

Взам. инв. №

Подпись и дата

Инв. № ориг.

Изм.	Кол.уч.	Лист	№ док	Подпись	Дата
------	---------	------	-------	---------	------

Целевое назначение лесов	Хозяйство (хвойное, твердолиственное, мягколиственное)	Площадь (га)	Единица измерения	Объемы использования лесов (изъятия лесных ресурсов)
1	2	3	4	5
эксплуатационные	хвойное	-	га	-
	мягколиственное	-	га	-
	нелесные	-	га	-
Итого	-	11,2868	-	-

7.4 Виды разрешенного использования лесов на проектируемой части лесного участка

Лесохозяйственным регламентом Сортавальского лесничества в кварталах № 61,64,65,66,67,68,90,98,99 Рускеальского участкового лесничества разрешается и, соответственно, на проектируемой части лесного участка запроектирован один вид разрешенного использования лесов:

- строительство, реконструкция, эксплуатация линейных объектов.

7.5 Сведения об обременениях проектируемой части лесного участка

По данным государственного лесного реестра лесной участок обременен правами аренды в целях:

- разработка месторождений АО «Карьер «Коккомьяки» кварталы №№63-65, договор №9 № государственной регистрации 10-10-07/011/2008-236 от 11.11.2008;
- разведка и добыча габбродиоритов на участке недр «Северо-Западный участок Ранта-Мяки» кварталы №№98,99, договор №91 № государственной регистрации 10-10-07/016/2014-371 от 19.11.2014;
- разработка месторождений «Коккомьяки» АО «Карьер «Коккомьяки» кварталы №№64,65,66, договор №39 № государственной регистрации 10:07:0030809:295-10/003/2017-3 от 16.10.2017;
- разработка месторождений «Ранта-Мяки» ООО «Карелприродресурс» кварталы №№97,98,99,125,126, договор №29 № государственной регистрации 10:07:0030811:123-10/032/2018-1 от 01.06.2018;
- линейные объекты (дорога) квартал №64, договор №36 № государственной регистрации

Взам. инв. №	
Подпись и дата	
Инв. № ориг.	

Изм.	Кол.уч.	Лист	№ док	Подпись	Дата	10с-ПИР/22-ПМТ1.2-ТЧ	Лист
							217

соответствии с пунктом 6 постановления Правительства Российской Федерации от 10 июля 2018 г. № 800 «О проведении рекультивации и консервации земель»

7.7 Сведения о наличии зданий, сооружений, объектов, связанных с созданием лесной инфраструктуры и объектов, не связанных с созданием лесной инфраструктуры на проектируемой части лесного участка

Таблица 7.5 Сведения о наличии зданий, сооружений, объектов, связанных с созданием лесной инфраструктуры и объектов, не связанных с созданием лесной инфраструктуры на проектируемой части лесного участка

п/п	Участковое лесничество / лесничество (по лесоустройству)	Номер квартала	Номер выдела	Площадь объекта (га)	Наименование объекта
1	Рускеальское	66	43	0,0183	ЛЭП
		66	43/1	0,0364	ЛЭП
		68	34	0,0776	дорога
		99	29	0,1118	дорога

7.8 Сведения о наличии на проектируемой части лесного участка особо защитных участков лесов, особо охраняемых природных территорий, зон с особыми условиями использования территорий

Согласно данным государственного лесного реестра на проектируемой части лесного участка имеются особо защитные участки лесов (ОЗУ) и зоны с особыми условиями использования территорий (ЗОУИТ). Особо охраняемых природных территорий (ООПТ) нет.

Таблица 7.6 Сведения о наличии на проектируемой части лесного участка особо защитных участков лесов, особо охраняемых природных территорий

№ п/п	Наименование участкового лесничества / лесничество (по лесоустройству)	Номер квартала	Номер выдела	Виды ОЗУ, виды зон с особыми условиями использования территорий	Общая площадь, га
1	Рускеальское	64	46,47	ОЗУ: участки леса вокруг населенных пунктов 1 км	0,3605

Изм.	Кол.уч.	Лист	№ док	Подпись	Дата

№ п/п	Наименование участкового лесничества / лесничество (по лесоустройству)	Номер квартала	Номер выдела	Виды ОЗУ, виды зон с особыми условиями использования территорий	Общая площадь, га
2	Рускеальское	66	40/1	ОЗУ: берегозащитные участки лесов вдоль водных объектов	0,7856
3	Рускеальское	67	66/1,67/2	ОЗУ: берегозащитные участки лесов вдоль водных объектов	0,3317
4	Рускеальское	67	66,67,63	ОЗУ: участки леса вокруг населенных пунктов 1 км	0,4981
5	Рускеальское	68	16,17,7,10,12,19	ОЗУ: участки леса вокруг населенных пунктов 1 км	4,9797
6	Рускеальское	90	9,10	ОЗУ: участки леса вокруг населенных пунктов 1 км	0,5532
7	Рускеальское	98	1	ОЗУ: участки леса вокруг населенных пунктов 1 км	0,4517
8	Рускеальское	98	5	ОЗУ: берегозащитные участки лесов вдоль водных объектов	0,0015
9	Рускеальское	68	7,12	ЗОУИТ 10:07-6.22 Охранная зона инженерных коммуникаций	0,3264
10	Рускеальское	66	40,40/1,43	ЗОУИТ 10:07-6.112 Охранная зона инженерных коммуникаций	0,1017
11	Рускеальское	98	4,4/1	ЗОУИТ 10:07-6.112 Охранная зона инженерных коммуникаций	0,0641
12	Рускеальское	65	28	ЗОУИТ 10:07-6.44 Охранная зона инженерных коммуникаций	0,0040
13	Рускеальское	67	63	ЗОУИТ 10:07-6.301 Охранная зона линий и сооружений связи, линий и сооружений радификации	67
14	Рускеальское	68	16,32/1	ЗОУИТ 10:07-6.301 Охранная зона линий и сооружений связи, линий и сооружений радификации	68

Взам. инв. №

Подпись и дата

Инв. № ориг.

Изм.	Кол.уч.	Лист	№ док	Подпись	Дата

№ п/п	Наименование участкового лесничества / лесничество (по лесоустройству)	Номер квартала	Номер выдела	Виды ОЗУ, виды зон с особыми условиями использования территорий	Общая площадь, га
15	Рускеальское	99	1/1,2,4,6,7,8,29	ЗОУИТ 10:07-6.301 Охранная зона линий и сооружений связи, линий и сооружений радификации	99
16	Рускеальское	98	1,4/1,4,5	ЗОУИТ 10:07-6.301 Охранная зона линий и сооружений связи, линий и сооружений радификации	98
17	Рускеальское	90	9,10	ЗОУИТ 10:07-6.301 Охранная зона линий и сооружений связи, линий и сооружений радификации	90

Взам. инв. №

Подпись и дата

Инв. № ориг.

Изм.	Кол.уч.	Лист	№ док	Подпись	Дата

10с-ПИР/22-ПМТ1.2-ТЧ

Лист

221

СХЕМА РАСПОЛОЖЕНИЯ ГРАНИЦ ПРОЕКТИРУЕМОГО ЛЕСНОГО УЧАСТКА

Республика Карелия, Сортавальский район



УСЛОВНЫЕ ОБОЗНАЧЕНИЯ:	
	граница лесных кварталов
	граница образуемого лесного участка в границах зоны размещения линейного объекта
10:00:0000000:15:342	условный номер образуемого земельного участка

СХЕМА РАСПОЛОЖЕНИЯ ЛИСТОВ

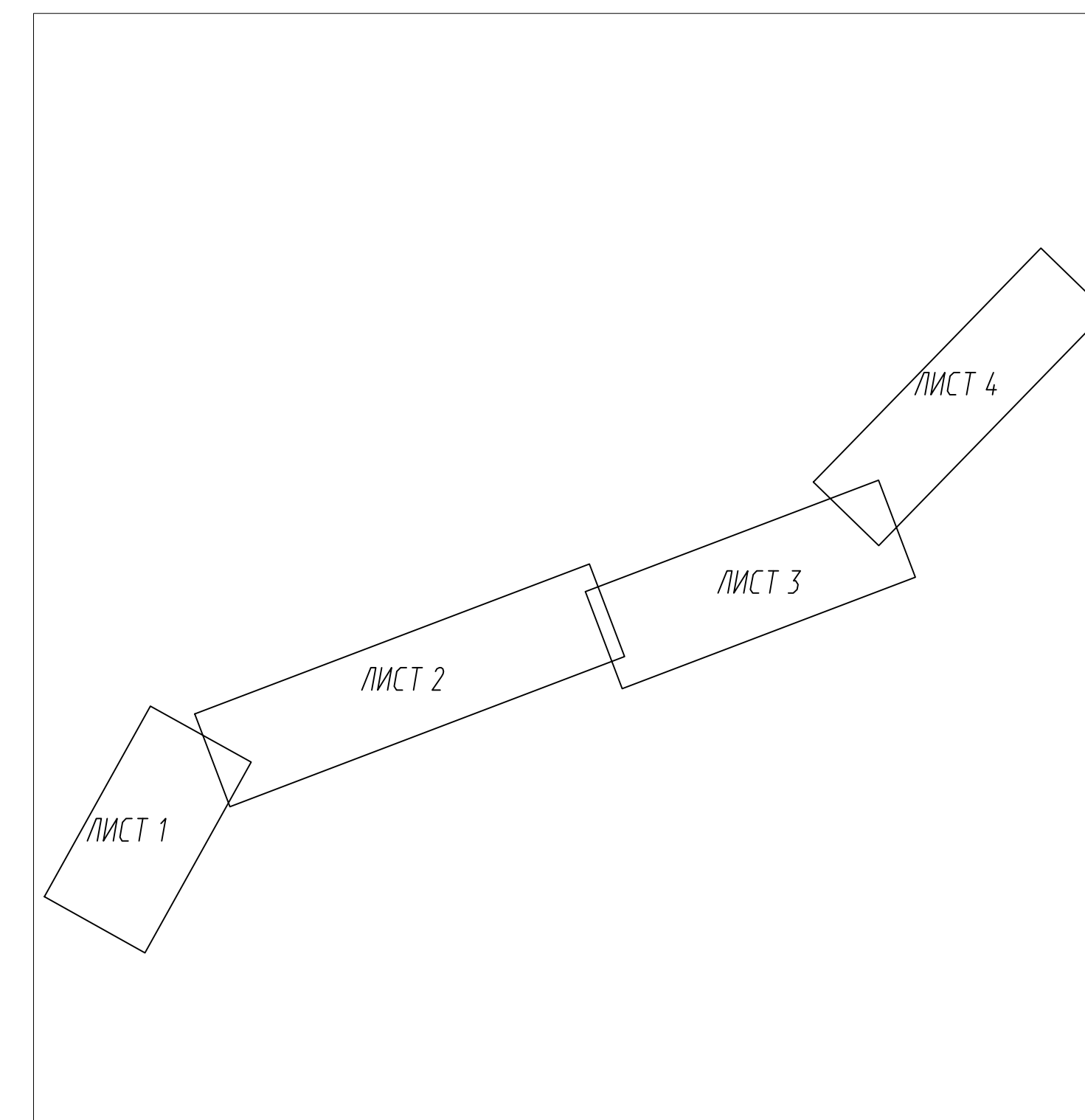
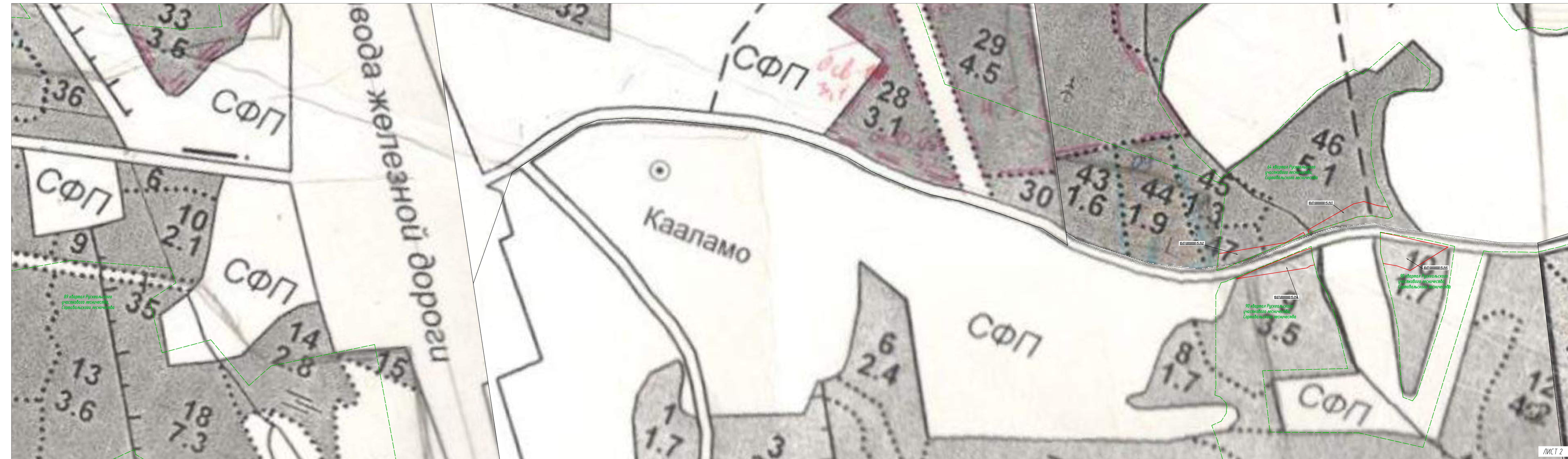


СХЕМА РАСПОЛОЖЕНИЯ ГРАНИЦ ПРОЕКТИРУЕМОГО ЛЕСНОГО УЧАСТКА

Республика Карелия, Сортавальский район



УСЛОВНЫЕ ОБОЗНАЧЕНИЯ:	
	граница лесных кварталов
	граница образуемого лесного участка в границах зоны размещения линейного объекта
10:00:000000:15:342	условный номер образуемого земельного участка

СХЕМА РАСПОЛОЖЕНИЯ ЛИСТОВ

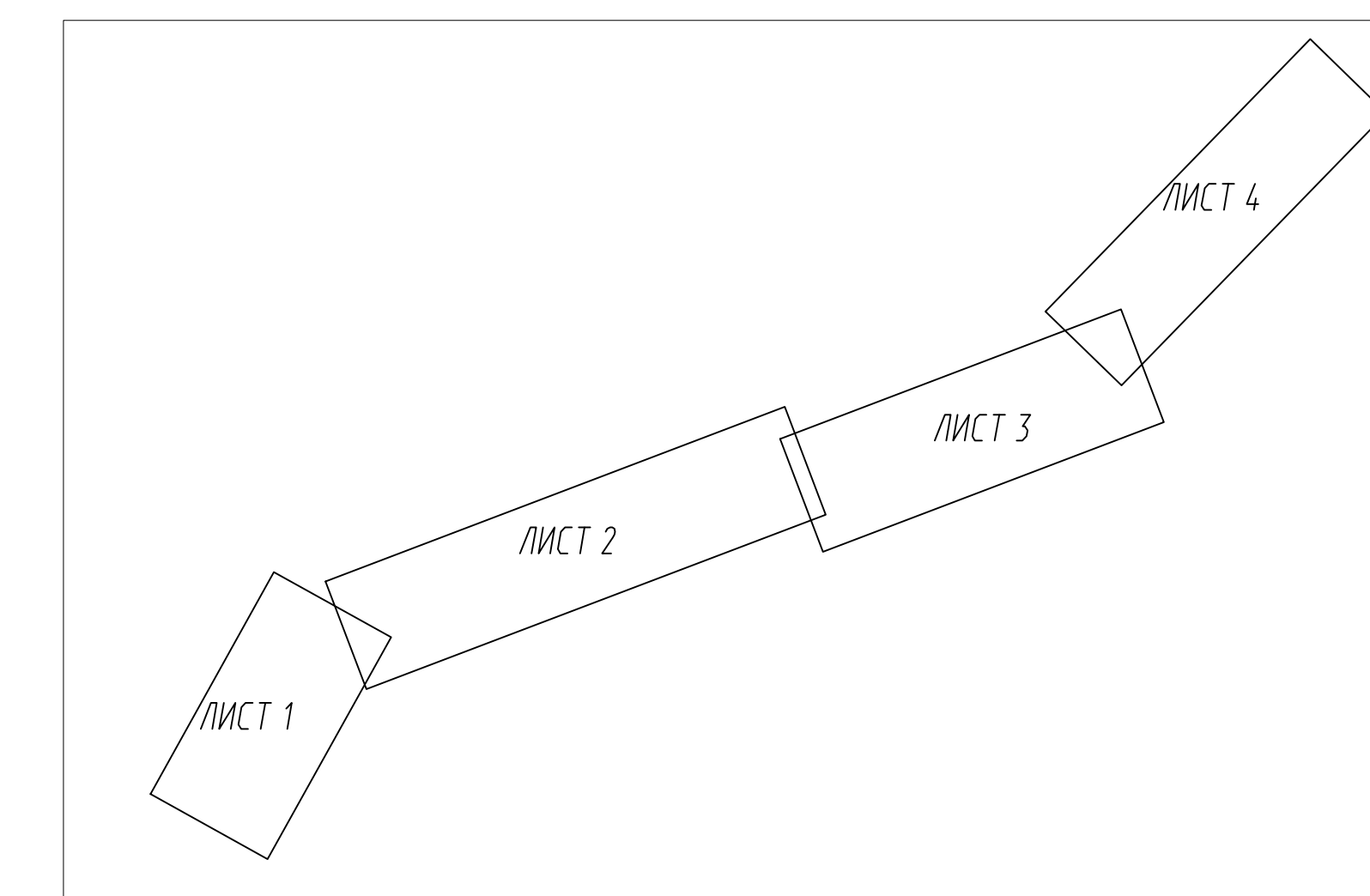


СХЕМА РАСПОЛОЖЕНИЯ И ГРАНИЦЫ ЧАСТИ ЛЕСНОГО УЧАСТКА

Республика Карелия, Сортавальский район



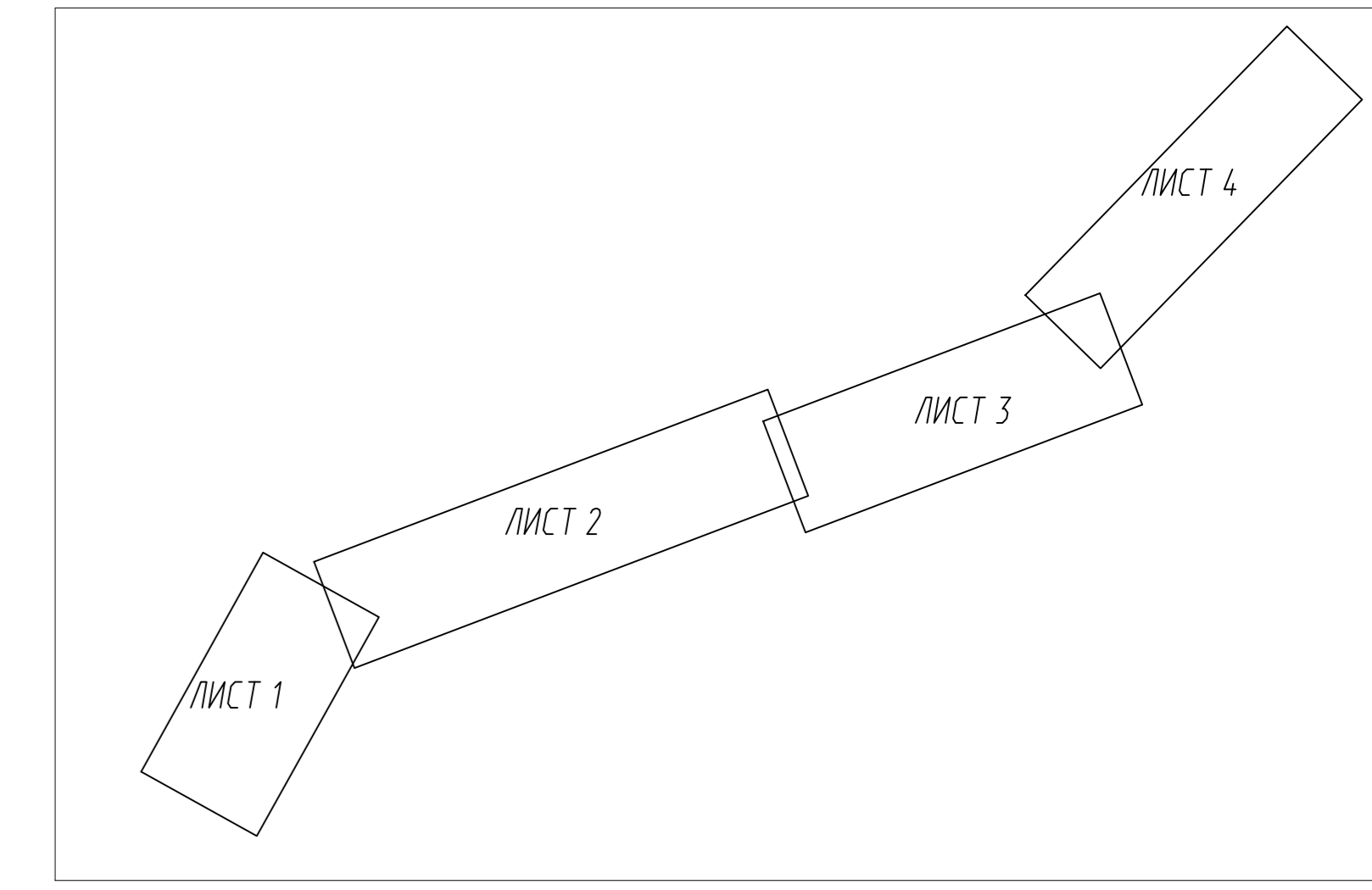
УСЛОВНЫЕ ОБОЗНАЧЕНИЯ:	
	граница лесных кварталов
	граница образуемого лесного участка в границах зоны размещения линейного объекта
10:00:000000:15:342	условный номер образуемого земельного участка

СХЕМА РАСПОЛОЖЕНИЯ ЛИСТОВ



ЛИСТ 3

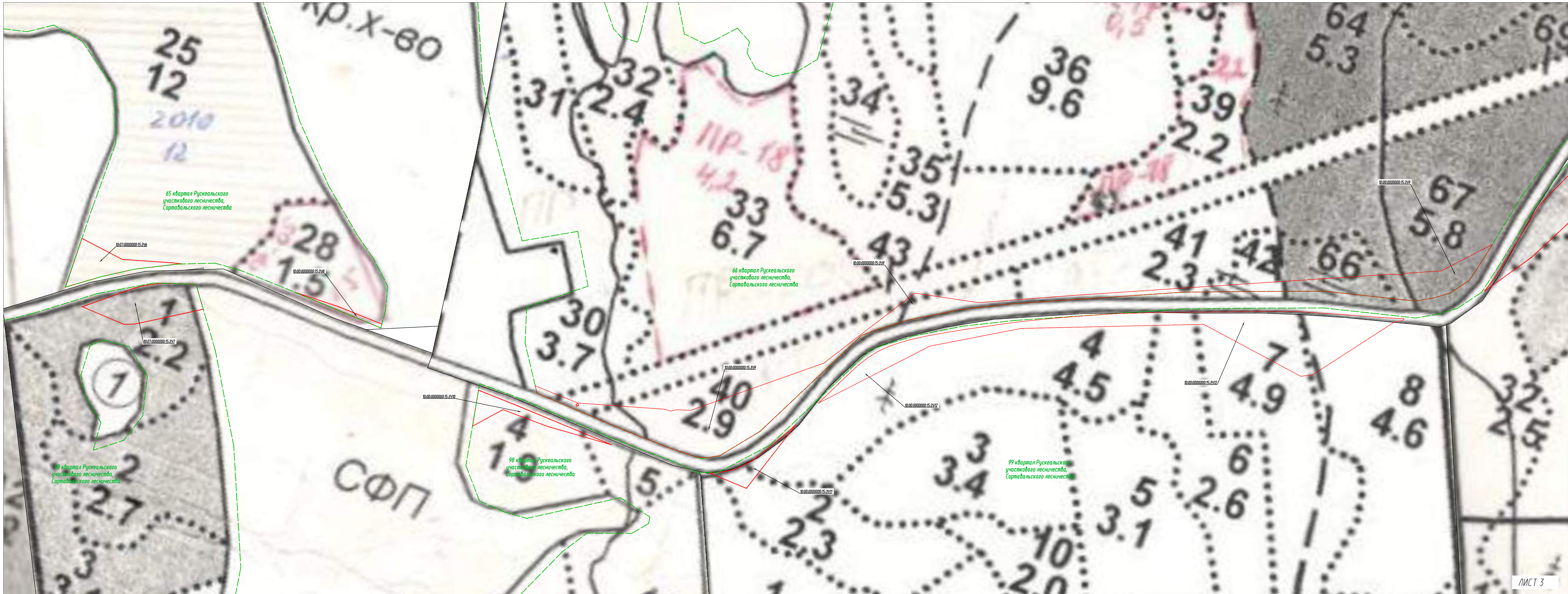
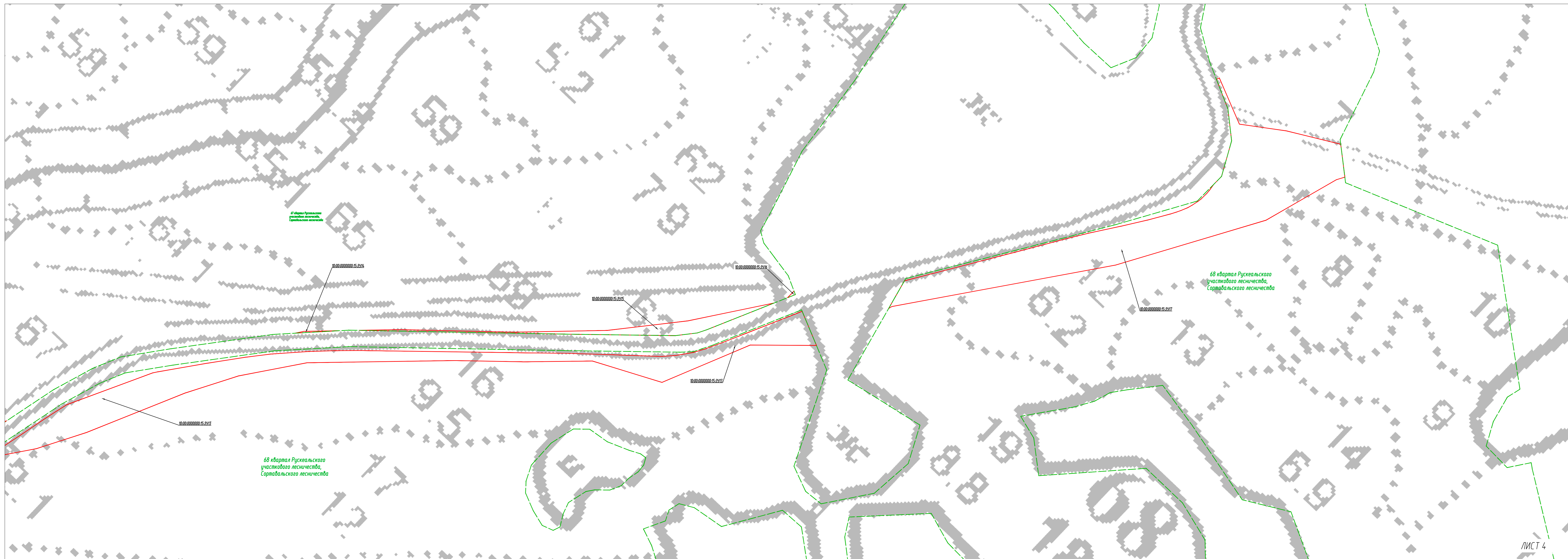


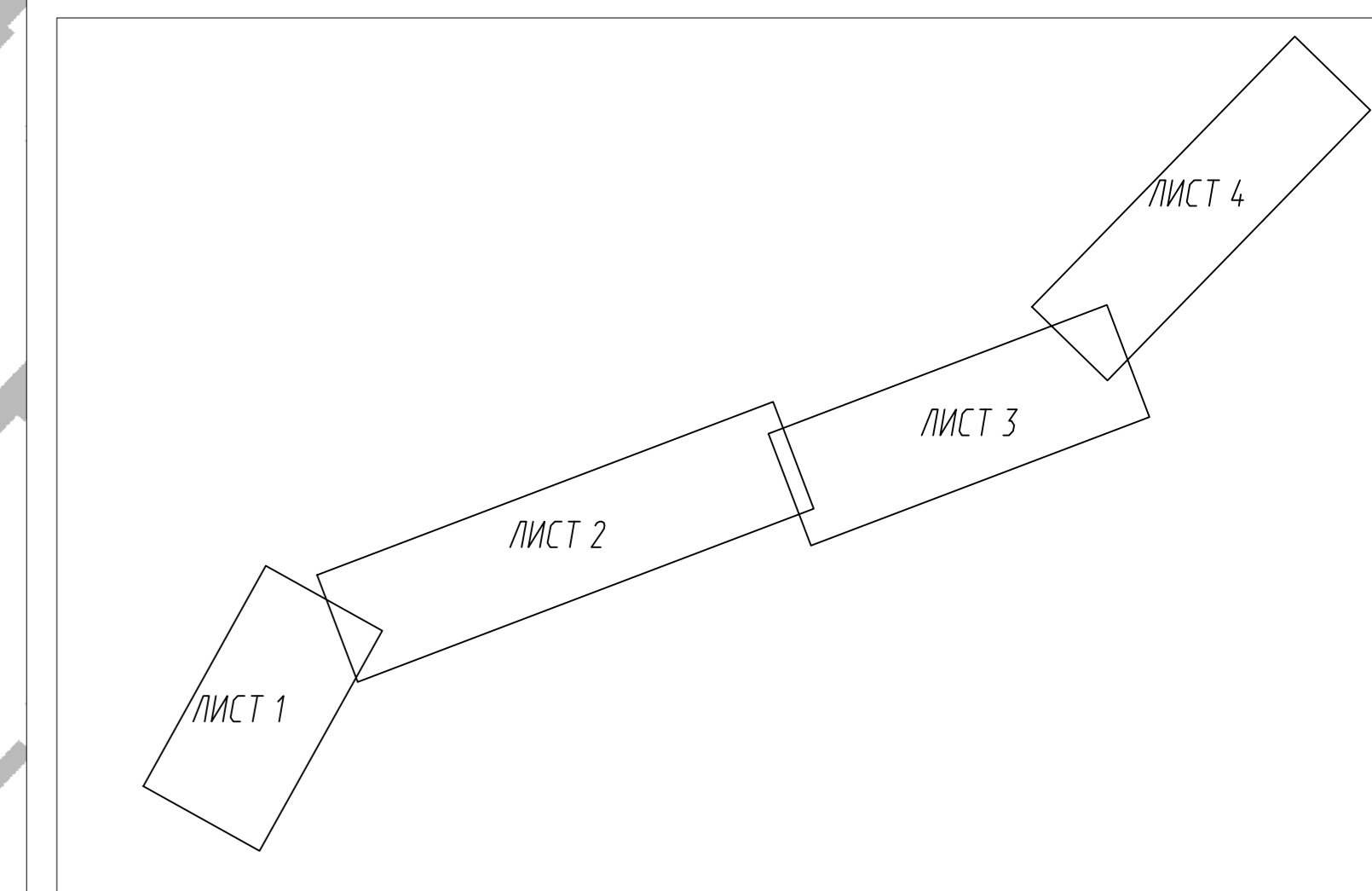
СХЕМА РАСПОЛОЖЕНИЯ И ГРАНИЦЫ ЧАСТИ ЛЕСНОГО УЧАСТКА

Республика Карелия, Сортавальский район



УСЛОВНЫЕ ОБОЗНАЧЕНИЯ:	
	граница лесных кварталов
	граница образуемого лесного участка в границах зоны размещения линейного объекта
10:00:000000:15:312	условный номер образуемого земельного участка

СХЕМА РАСПОЛОЖЕНИЯ ЛИСТОВ



8 ХАРАКТЕРИСТИКА ЛЕСНОГО УЧАСТКА, РАСПОЛОЖЕННОГО В ГРАНИЦАХ ЗОНЫ РАЗМЕЩЕНИЯ ЛИНЕЙНЫХ ОБЪЕКТОВ, ПОДЛЕЖАЩИХ РЕКОНСТРУКЦИИ В СВЯЗИ С ИЗМЕНЕНИЕМ ИХ МЕСТОПОЛОЖЕНИЯ

8.1 Местоположение части лесного участка, границы и площадь проектируемой части лесного участка

Субъект Российской Федерации: Республика Карелия

Муниципальное образование: Сортавальский муниципальный район

Лесничество (лесопарк): Сортавальское

Участковое лесничество / лесничество (по лесоустройству): Рускеальское

Целевое назначение лесов, категория защитности лесов: защитные леса – запретные полосы лесов вдоль вводных объектов, леса водоохранных зон;

Квартал (лесотаксационный выдел или часть выдела) 65 (часть 28), 66 (часть 43/1), 68 (часть 7), 98 (часть 4)

Площадь проектируемой части лесного участка, га 0,0259

Кадастровый номер земельного участка 10:00:0000000:15 (:ЗУ18, :ЗУ19, :ЗУ20, :ЗУ21, :ЗУ22), 10:07:0000000:7821:ЗУ1

Местоположение и границы части лесного участка указаны в Приложении В - Схема расположения и границы части лесного участка.

8.2 Целевое назначение лесов

В соответствии с приказом Федерального агентства лесного хозяйства от 22.12.2008 № 403 «Об определении количества лесничеств на территории Республики Карелия и установлении их границ» Рускеальское участковое лесничество входит в состав Сортавальского лесничества.

На момент проектирования части лесного участка, на территории Сортавальского лесничества распространяется действие лесохозяйственного регламента, утвержденного приказом Министерства по природопользованию и экологии Республики Карелия.

Леса на территории Республики Карелии в соответствии со статьей 8 Федерального закона от 04.12.2006 N 201-ФЗ «О введении в действие Лесного кодекса Российской Федерации» отнесены к защитным и эксплуатационным лесам, что отражено в Лесном плане Республики Карелия, утвержденном распоряжением главы Республики Карелия от «24» декабря 2018 г. № 731-р и лесохозяйственном регламенте Сортавальского лесничества.

Взам. инв. №	
Подпись и дата	
Инв. № ориг.	

Изм.	Кол.уч.	Лист	№ док	Подпись	Дата

10с-ПИР/22-ПМТ1.2-ТЧ

Лист

226

Согласно указанным документам лесного планирования квартал №66 (часть выдела 43/1) Сортавальского лесничества Рускеальского участкового лесничества, в которых расположена проектируемая часть лесного участка, относятся к защитным лесам, категории защитности лесов – леса водоохранных зон; квартал №65 (часть выдела 28), квартал №68 (часть выдела 7), квартал №98 (часть выдела 4) Сортавальского лесничества Рускеальского участкового лесничества, в которых расположена проектируемая часть лесного участка, относятся к защитным лесам, категории защитности лесов – запретные полосы лесов, расположенные вдоль водных объектов. Количественные и качественные характеристики проектируемой части лесного участка

8.3 Количественные и качественные характеристики проектируемой части лесного участка составляются на основании данных государственного лесного реестра Рускеальского лесничества.

Таблица 8.1 Распределение земель

Общая площадь, га	в том числе									
	лесные земли					нелесные земли				
	занятые лесными насаждениями - всего	в том числе покрытые лесными культурами	лесные питомники, плантации	не занятые лесными насаждениями	итого	дороги, тропы, просеки	ручьи	болота	другие	итого
1	2	3	4	5	6	7	8	9	10	11
0,0259	0,0195	-	-	0,0002	0,0197	-	-	-	0,0062	0,0062

Таблица 8.2 Характеристика насаждений проектируемой части лесного участка

Участковое лесничество / лесничество (по лесоустройству)	Номер квартала	Номер выдела	Состав	Площадь (га) / запас древесины (куб.м) - всего	В том числе по группам возраста древостоя (га/куб. м)				
					молдняки	средневозрастные	приспевающие	спелые и перестойные	

Взам. инв. №

Подпись и дата

Инв. № ориг.

Изм.	Кол.уч.	Лист	№ док	Подпись	Дата
------	---------	------	-------	---------	------

10с-ПИР/22-ПМТ1.2-ТЧ

Лист

227

Участковое лесничество / лесничество (по лесоустройству)	Номер квартала	Номер выдела	Состав	Площадь (га) / запас древесины (куб.м) - всего	В том числе по группам возраста древостоя (га/куб. м)			
					молодняки	средневозрастные	приспевающие	спелые и перестойные
1	2	3	4	5	6	7	8	9
Рускеальское участковое лесничество	65	28	вырубка	0,0002/0	-	-	-	-
	66	43/1	ЛЭП	0,0062/0	-	-	-	-
	68	7	6С4Е	0,0133/4,08	-	-	0,0133/4,08	-
	98	4	6С1ЕЗБ	0,0062/0,83	-	0,0062/0,83	-	-
	Итого по Рускеальскому участковому лесничеству			0,0259/4,91	-	0,0062/0,83	0,0133/4,08	-
Всего по участку				0,0259/4,91	-	0,0062/0,83	0,0133/4,08	-

Таблица 8.3 Средние таксационные показатели насаждений проектируемой части лесного участка

Целевое назначение лесов	Хозяйство, преобладающая порода	Состав насаждений	Возраст	Бонитет	Полота	Средний запас древесины (куб. м/га)		
						средневозрастные	приспевающие	спелые и перестойные
1	2	3	4	5	6	7	8	9
защитные	Хвойное, Сосна	6СЗЕ1Б	77	2	0,74	134	307	-

Таблица 8.4 Виды и объемы использования лесов на проектируемой части лесного участка

Целевое назначение лесов	Хозяйство (хвойное, твердолиственное, мягколиственное)	Площадь (га)	Единица измерения	Объемы использования лесов (изъятия лесных ресурсов)
1	2	3	4	5
Вид использования лесов – строительство, реконструкция, эксплуатация линейных объектов Цель предоставления лесного участка – размещение линейных объектов и сооружений, «Реконструкция участка автомобильной дороги Оппола-Рускеала, км 58 – км 68»				

Взам. инв. №

Подпись и дата

Инв. № ориг.

Изм.	Кол.уч.	Лист	№ док	Подпись	Дата
------	---------	------	-------	---------	------

Целевое назначение лесов	Хозяйство (хвойное, твердолиственное, мягколиственное)	Площадь (га)	Единица измерения	Объемы использования лесов (изъятия лесных ресурсов)
1	2	3	4	5
защитные	хвойное	0,0176	га	-
	мягколиственное	0,0019	га	-
	не занятые лесными насаждениями	0,0002	га	-
	нелесные	0,0062	га	-
эксплуатационные	хвойное	-	га	-
	мягколиственное	-	га	-
	нелесные	-	га	-
Итого	-	0,0259	-	-

8.4 Виды разрешенного использования лесов на проектируемой части лесного участка

Лесохозяйственным регламентом Сортавальского лесничества в кварталах № 65, 66, 68, 98 Рускеальского участкового лесничества разрешается и, соответственно, на проектируемой части лесного участка запроектирован один вид разрешенного использования лесов:

- строительство, реконструкция, эксплуатация линейных объектов.

8.5 Сведения об обременениях проектируемой части лесного участка

По данным государственного лесного реестра лесной участок обременен правами аренды в целях:

- разработка месторождений АО «Карьер «Коккомьяки» кварталы №№63-65, договор №9 № государственной регистрации 10-10-07/011/2008-236 от 11.11.2008;
- разведка и добыча габбродиоритов на участке недр «Северо-Западный участок Ранта-Мяки» кварталы №№98,99, договор №91 № государственной регистрации 10-10-07/016/2014-371 от 19.11.2014;
- разработка месторождений «Коккомьяки» АО «Карьер «Коккомьяки» кварталы

Взам. инв. №	
Подпись и дата	
Инв. № орг.	

Изм.	Кол.уч.	Лист	№ док	Подпись	Дата	10с-ПИР/22-ПМТ1.2-ТЧ	Лист
							229

№№64,65,66, договор №39 № государственной регистрации 10:07:0030809:295-10/003/2017-3 от 16.10.2017;

- разработка месторождений «Ранта-Мяки» ООО «Карелприродресурс» кварталы №№97,98,99,125,126, договор №29 № государственной регистрации 10:07:0030811:123-10/032/2018-1 от 01.06.2018;

- ведение охотничьего хозяйства КРОО ОиР «Охота и рыбалка Карелии» кварталы №№1-68,74,90, 97-102, 123-129, 147-151, 170-173, части кварталов №№70,71,72,73,152 договор №3-ОХ № государственной регистрации 10-10/007-07/019/2014-464 от 13.11.2015

8.6 Сведения об ограничениях использования лесов

С учетом целевого назначения и правового режима лесов, установленного лесным законодательством Российской Федерации, лесохозяйственным регламентом Сортавальского лесничества предусмотрены ограничения при использовании лесов для строительства, реконструкции, эксплуатации линейных объектов.

Ограничения при использовании лесов для строительства, реконструкции, эксплуатации линейных объектов установлены Приказом Министерства природных ресурсов и экологии РФ от 10 июля 2020 г. № 434 «Об утверждении Правил использования лесов для строительства, реконструкции, эксплуатации линейных объектов и Перечня случаев использования лесов для строительства, реконструкции, эксплуатации линейных объектов без предоставления лесного участка, с установлением или без установления сервитута, публичного сервитута».

Осуществление строительства, реконструкции и эксплуатации линейных объектов должно исключать развитие водной и ветровой эрозии земель на лесных участках, на которых размещаются линейные объекты и их охранные зоны.

При использовании лесов в целях строительства, реконструкции, эксплуатации линейных объектов не допускается:

- повреждение лесных насаждений, растительного покрова и почв за пределами земель, на которых осуществляется использование лесов, и охранной зоны линейных объектов;

- захламливание территорий, прилегающих к землям, на которых осуществляется использование лесов, строительным и бытовым мусором, отходами древесины;

- загрязнение земель, на которых осуществляется использование лесов, и территорий, прилегающих к землям, на которых осуществляется использование лесов, химическими и радиоактивными веществами;

- проезд транспортных средств, механизмов по произвольным, неустановленным маршрутам.

Изм.	Кол.уч.	Лист	№ док	Подпись	Дата

Изм.	Кол.уч.	Лист	№ док	Подпись	Дата	10с-ПИР/22-ПМТ1.2-ТЧ	Лист 230

Земли, нарушенные или загрязненные химическими веществами, в том числе радиоактивными, иными веществами и микроорганизмами, содержание которых не соответствует нормативам качества окружающей среды, при использовании лесов для строительства, реконструкции, эксплуатации линейных объектов, подлежат рекультивации в соответствии с пунктом 6 постановления Правительства Российской Федерации от 10 июля 2018 г. № 800 «О проведении рекультивации и консервации земель»

8.7 Сведения о наличии зданий, сооружений, объектов, связанных с созданием лесной инфраструктуры и объектов, не связанных с созданием лесной инфраструктуры на проектируемой части лесного участка

Таблица 8.5 Сведения о наличии зданий, сооружений, объектов, связанных с созданием лесной инфраструктуры и объектов, не связанных с созданием лесной инфраструктуры на проектируемой части лесного участка

П/п	Участковое лесничество / лесничество (по лесоустройству)	Номер квартала	Номер выдела	Площадь объекта (га)	Наименование объекта
	Рускеальское	66	43/1	0,0062	ЛЭП

8.8 Сведения о наличии на проектируемой части лесного участка особо защитных участков лесов, особо охраняемых природных территорий, зон с особыми условиями использования территорий

Согласно данным государственного лесного реестра на проектируемой части лесного участка имеются особо защитные участки лесов (ОЗУ) и зоны с особыми условиями использования территорий (ЗОУИТ). Особо охраняемых природных территорий (ООПТ) нет.

Таблица 8.6 Сведения о наличии на проектируемой части лесного участка особо защитных участков лесов, особо охраняемых природных территорий

№ П/П	Наименование участкового лесничества / лесничество (по лесоустройству)	Номер квартала	Номер выдела	Виды ОЗУ, виды зон с особыми условиями использования территорий	Общая площадь, га
1	Рускеальское	68	7	ОЗУ: участки леса вокруг населенных пунктов 1 км	0,0133
2	Рускеальское	68	7	ЗОУИТ 10:07-6.22	0,0057

Изм.	Кол.уч.	Лист	№ док	Подпись	Дата

№ П/П	Наименование участкового лесничества / лесничество (по лесоустройству)	Номер квартала	Номер выдела	Виды ОЗУ, виды зон с особыми условиями использования территорий	Общая площадь, га
				Охранная зона инженерных коммуникаций	
3	Рускеальское	66	43/1	ЗОУИТ 10:07-6.112 Охранная зона инженерных коммуникаций	0,0062
4	Рускеальское	98	4	ЗОУИТ 10:07-6.112 Охранная зона инженерных коммуникаций	0,0062

Взам. инв. №	
Подпись и дата	
Инв. № ориг.	

Изм.	Кол.уч.	Лист	№ док	Подпись	Дата

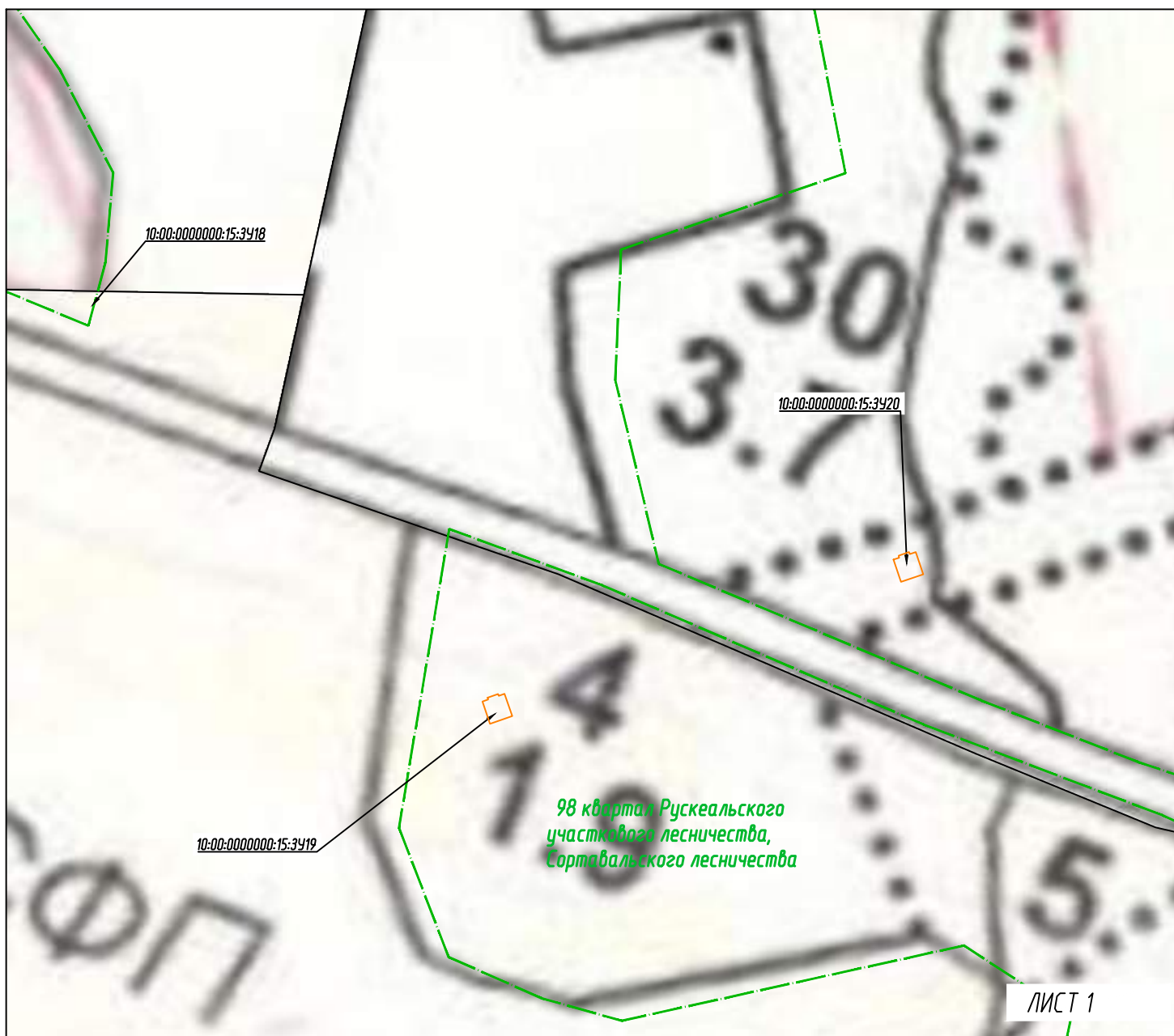
10с-ПИР/22-ПМТ1.2-ТЧ

Лист

232

СХЕМА РАСПОЛОЖЕНИЯ И ГРАНИЦЫ ЧАСТЕЙ ЛЕСНОГО УЧАСТКА

Республика Карелия, Сортавальский район





УСЛОВНЫЕ ОБОЗНАЧЕНИЯ:	
	граница лесных кварталов
	граница образуемого лесного участка, расположенного в границах зоны размещения линейных объектов, подлежащих реконструкции в связи с изменением их местоположения
10:00:0000000:15:3418	условный номер образуемого земельного участка

СХЕМА РАСПОЛОЖЕНИЯ ЛИСТОВ

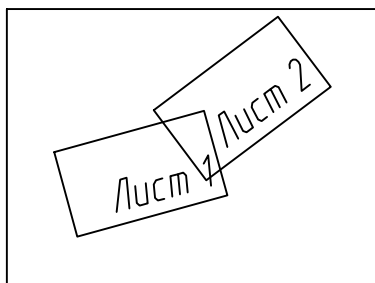
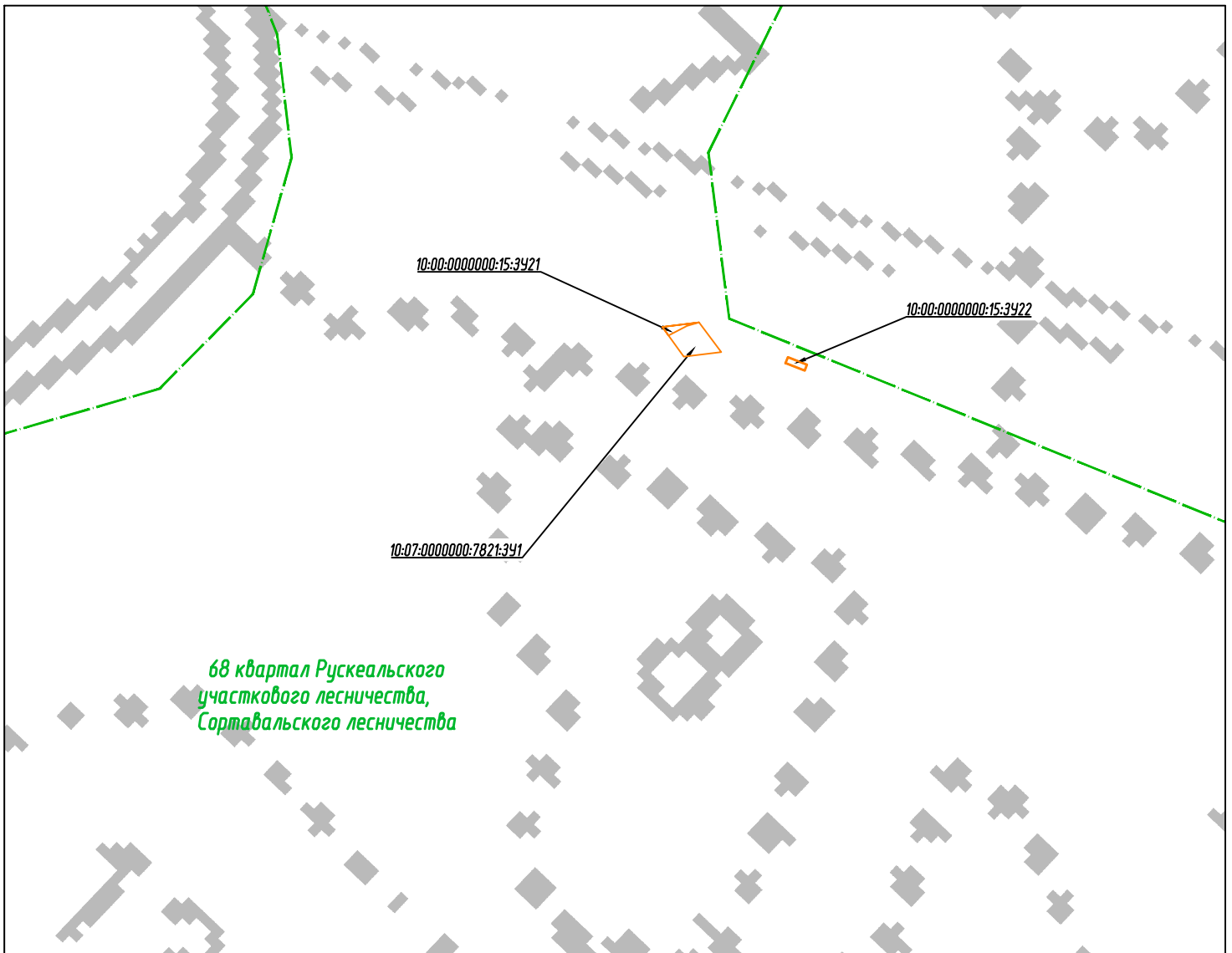


СХЕМА РАСПОЛОЖЕНИЯ И ГРАНИЦЫ ЧАСТЕЙ ЛЕСНОГО УЧАСТКА

Республика Карелия, Сортавальский район





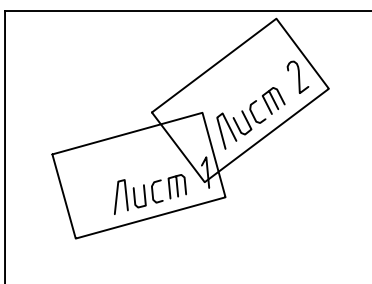
УСЛОВНЫЕ ОБОЗНАЧЕНИЯ:	
	граница лесных кварталов
	граница образуемого лесного участка, расположенного в границах зоны размещения линейных объектов, подлежащих реконструкции в связи с изменением их местоположения
10:00:0000000:15:3418	условный номер образуемого земельного участка

СХЕМА РАСПОЛОЖЕНИЯ ЛИСТОВ



9 ХАРАКТЕРИСТИКА ЛЕСНОГО УЧАСТКА, ВРЕМЕННО ЗАНИМАЕМОГО НА ПЕРИОД СТРОИТЕЛЬСТВА ЛИНЕЙНОГО ОБЪЕКТА

9.1 Местоположение части лесного участка, границы и площадь проектируемой части лесного участка

Субъект Российской Федерации: Республика Карелия

Муниципальное образование: Сортавальский муниципальный район

Лесничество (лесопарк): Сортавальское

Участковое лесничество / лесничество (по лесоустройству): Рускеальское

Целевое назначение лесов, категория защитности лесов: защитные леса – запретные полосы лесов вдоль вводных объектов, леса водоохраных зон;

Квартал (лесотаксационный выдел или часть выдела) 61 (часть 28), 64 (части 46,47), 65 (часть 28), 66 (части 40,40/1,43/1,43), 67 (части 63,66/1,67,67/2), 68 (части 7,12,16,17,19,32/1,32/2), 89 (части 1,2), 90 (части 9,10,12), 98 (части 1,4,4/1,5,10), 99 (части 1/1,2,4,6,7,8)

Площадь проектируемой части лесного участка, га 2,5978

Кадастровый номер земельного участка 10:00:0000000:15 (:ЗУ23, :ЗУ24, :ЗУ25, :ЗУ26, :ЗУ27, :ЗУ28, :ЗУ29, :ЗУ30, :ЗУ31, :ЗУ32, :ЗУ33, :ЗУ34, :ЗУ35, :ЗУ36, :ЗУ37, :ЗУ38, :ЗУ39), 10:07:0000000:7821(:ЗУ2, :ЗУ3, :ЗУ4), 10:07:0030602:183:ЗУ1

Местоположение и границы части лесного участка указаны в Приложении В - Схема расположения и границы части лесного участка.

9.2 Целевое назначение лесов

В соответствии с приказом Федерального агентства лесного хозяйства от 22.12.2008 № 403 «Об определении количества лесничеств на территории Республики Карелия и установлении их границ» Рускеальское участковое лесничество входит в состав Сортавальского лесничества.

На момент проектирования части лесного участка, на территории Сортавальского лесничества распространяется действие лесохозяйственного регламента, утвержденного приказом Министерства по природопользованию и экологии Республики Карелия.

Леса на территории Республики Карелии в соответствии со статьей 8 Федерального закона от 04.12.2006 N 201-ФЗ «О введении в действие Лесного кодекса Российской Федерации» отнесены к защитным и эксплуатационным лесам, что отражено в Лесном плане Республики Карелия, утвержденном распоряжением главы Республики Карелия от «24» декабря 2018 г. № 731-р и лесохозяйственном регламенте Сортавальского лесничества.

Согласно указанным документам лесного планирования квартал №66 (части выделов

Взам. инв. №	
Подпись и дата	
Инв. № ориг.	

Изм.	Кол.уч.	Лист	№ док	Подпись	Дата	10с-ПИР/22-ПМТ1.2-ТЧ	Лист
							235

40/1,43/1), квартал №67 (части выделов 66/1,67/2), квартал 68 (части выделов 32/2), квартал №98 (части выделов 4/1,5,10), квартал №99 (часть выдела 1/1) Сортавальского лесничества Рускеальского участкового лесничества, в которых расположена проектируемая часть лесного участка, относятся к защитным лесам, категории защитности лесов – леса водоохраных зон; квартал №61 (части выделов 28), квартал № 64 (часть выдела 46,47), квартал №65 (часть выдела 28), квартал №66 (части выделов 40,43), квартал №67 (части выделов 63,67), квартал №68 (части выделов 7,12,16,17,19,32/1), квартал №89 (часть выдела 1,2), квартал №90 (часть выдела 9,10,12), квартал №98 (части выделов 1,4), квартал №99 (часть выдела 2,4,6,7,8) Сортавальского лесничества Рускеальского участкового лесничества, в которых расположена проектируемая часть лесного участка, относятся к защитным лесам, категории защитности лесов – запретные полосы лесов, расположенные вдоль водных объектов.

9.3 Количественные и качественные характеристики проектируемой части лесного участка составляются на основании данных государственного лесного реестра Рускеальского лесничества.

Таблица 9.1 Распределение земель

Общая площадь, га	в том числе									
	лесные земли					нелесные земли				
	занятые лесными насаждениями - всего	в том числе покрытые лесными культурами	лесные питомники, плантации	не занятые лесными насаждениями	итого	дороги, тропы, просеки	ручьи	болота	другие	итого
1	2	3	4	5	6	7	8	9	10	11
2,5978	2,3123	-	-	0,1036	2,4159	-	-	-	0,1819	0,1819

Взам. инв. №

Подпись и дата

Инв. № ориг.

Изм.	Кол.уч.	Лист	№ док	Подпись	Дата
------	---------	------	-------	---------	------

10с-ПИР/22-ПМТ1.2-ТЧ

Лист

236

Таблица 9.2 Характеристика насаждений проектируемой части лесного участка

Участковое лесничество / лесничество (по лесоустройству)	Номер квартала	Номер выдела	Состав	Площадь (га) / запас древесины (куб.м) - всего	В том числе по группам возраста древостоя (га/куб. м)			
					молодняки	средневозрастные	приспевающие	спелые и перестойные
1	2	3	4	5	6	7	8	9
Рускеальское участковое лесничество	61	28	6ЕЗС1Б	0,0158/ 4,90	-	-	0,0158/ 4,90	-
	64	46	5С1Е4Б +Олс	0,0679/ 12,29	-	0,0679/ 12,29	-	-
	64	47	4СЗЕЗБ	0,0097/ 0,06	0,0097/ 0,06	-	-	-
	65	28	вырубка	0,1036/0	-	-	-	-
	66	40	6ЕЗС1Б	0,0123/ 3,36	-	-	0,0123/ 3,36	-
	66	40/1	6ЕЗС1Б	0,2324/ 63,45	-	-	0,2324/ 63,45	-
	66	43/1	ЛЭП	0,1638/0	-	-	-	-
	66	43	ЛЭП	0,0181/0	-	-	-	-
	67	66/1	8Олс2Б	0,0390/ 0,78	0,0390/ 0,78	-	-	-
	67	67	5Е4С1Б	0,0161/ 4,11	-	-	0,0161/ 4,11	-
	67	67/2	5Е4С1Б	0,0652/ 5,54	-	-	0,0652/ 5,54	-
	67	63	5С4Е1Б	0,3023/ 63,18	-	-	0,3023/ 63,18	-
	68	7	6С4Е	0,0732/ 22,63	-	-	0,0732/ 22,63	-
	68	12	4СЗЕЗЕ	0,0275/ 6,35	-	-	0,0275/ 6,35	-
	68	16	4СЗЕ2Е 1Б	0,2747/ 70,32	-	-	0,2747/ 70,32	-
	68	17	5Е4С1Б	0,0146/ 4,85	-	-	0,0146/ 4,85	-
	68	19	5ЕЗС2Б +Ос	0,0757/ 25,13	-	-	0,0757/ 25,13	-
68	32/1	7Е2С1Б	0,0172/ 5,33	-	-	0,0172/ 5,33	-	

Взам. инв. №

Подпись и дата

Инв. № ориг.

Изм.	Кол.уч.	Лист	№ док	Подпись	Дата
------	---------	------	-------	---------	------

10с-ПИР/22-ПМТ1.2-ТЧ

Лист

237

Участковое лесничество / лесничество (по лесоустройству)	Номер квартала	Номер выдела	Состав	Площадь (га) / запас древесины (куб.м) - всего	В том числе по группам возраста древостоя (га/куб. м)			
					молдня-ки	средне-возрастные	приспевающие	спелые и переростой стойные
1	2	3	4	5	6	7	8	9
	89	1	6Б2Ос2 Е	0,0270/ 0,92	0,0270/ 0,92	-	-	-
	89	2	8Е2Б	0,0037/ 1,08	-	-	-	0,0037/ 1,08
	90	9	5Е4С1Б +Е	0,0861/ 21,44	-	-	0,0861/ 21,44	-
	90	10	6Е3С1Б	0,0485/ 10,04	-	-	0,0485/ 10,04	-
	90	12	4Е3С2Е 1Б	0,0291/ 8,47	-	-	0,0291/ 8,47	-
	98	1	7Б2Ос1 Е	0,0887/ 11,09	-	0,0887/ 11,09	-	-
	98	4	6С1Е3Б	0,0892/ 11,95	-	0,0892/ 11,95	-	-
	98	4/1	6С1Е3Б	0,0249/ 3,31	-	0,0249/ 3,31	-	-
	98	5	8Олс2Б	0,1613/ 2,10	0,1613/ 2,10	-	-	-
	98	10	5С4Е1Б	0,0129/ 2,49	-	0,0129/ 2,49	-	-
	99	1/1	4С4Е2Б +Ос	0,0132/ 2,73	-	0,0132/ 2,73	-	-
	99	2	8Е1С1Б	0,0191/ 5,21	-	-	0,0191/ 5,21	-
	99	4	5С4Е1Б	0,2107/ 64,68	-	-	0,2107/ 64,68	-
	99	6	7Е2С1Б	0,0197/ 6,15	-	-	0,0197/ 6,15	-
	99	7	7Олс3Б	0,0512/ 3,43	-	0,0512/ 3,43	-	-
	99	8	6Е3С1Б	0,1586/ 46,15	-	-	0,1586/ 46,15	-
	Итого по Рускеальскому участковому лесничеству			2,5978/ 501,26	0,2370/ 3,86	0,3480/ 47,29	1,7236/ 449,03	0,0037/ 1,08
	Всего по участку			2,5978/ 501,26	0,2370/ 3,86	0,3480/ 47,29	1,7236/ 449,03	0,0037/ 1,08

Взам. инв. №

Подпись и дата

Инв. № ориг.

Изм.	Кол.уч.	Лист	№ док	Подпись	Дата
------	---------	------	-------	---------	------

10с-ПИР/22-ПМТ1.2-ТЧ

Лист

238

Таблица 9.3 Средние таксационные показатели насаждений проектируемой части лесного участка

Целевое назначение лесов	Хозяйство, преобладающая порода	Состав насаждений	Возраст	Бонитет	Полота	Средний запас древесины (куб. м/га)		
						средневозрастные	приспевающие	спелые и перестойные
1	2	3	4	5	6	7	8	9
защитные	Хвойное, Сосна	5Е4С1Б	73	2	0,7	136	261	292

Таблица 9.4 Виды и объемы использования лесов на проектируемой части лесного участка

Целевое назначение лесов	Хозяйство (хвойное, твердолиственное, мягколиственное)	Площадь (га)	Единица измерения	Объемы использования лесов (изъятия лесных ресурсов)
1	2	3	4	5
Вид использования лесов – строительство, реконструкция, эксплуатация линейных объектов Цель предоставления лесного участка – размещение линейных объектов и сооружений, «Реконструкция участка автомобильной дороги Оппола-Рускеала, км 58 – км 68»				
защитные	хвойное	1,9451	га	-
	мягколиственное	0,3672	га	-
	не занятые лесными насаждениями	0,1036	га	-
	нелесные	0,1819	га	-
эксплуатационные	хвойное	-	га	-
	мягколиственное	-	га	-
	нелесные	-	га	-
Итого	-	2,5978	-	-

Взам. инв. №

Подпись и дата

Инв. № ориг.

Изм.	Кол.уч.	Лист	№ док	Подпись	Дата
------	---------	------	-------	---------	------

9.4 Виды разрешенного использования лесов на проектируемой части лесного участка

Лесохозяйственным регламентом Сортавальского лесничества в кварталах № 61,64,65,66,67,68,89,90,98,99 Рускеальского участкового лесничества разрешается и, соответственно, на проектируемой части лесного участка запроектирован один вид разрешенного использования лесов:

- строительство, реконструкция, эксплуатация линейных объектов.

9.5 Сведения об обременениях проектируемой части лесного участка

По данным государственного лесного реестра лесной участок обременен правами аренды в целях:

- разработка месторождений АО «Карьер «Коккомьяки» кварталы №№63-65, договор №9 № государственной регистрации 10-10-07/011/2008-236 от 11.11.2008;
- разведка и добыча габбродиоритов на участке недр «Северо-Западный участок Ранта-Мяки» кварталы №№98,99, договор №91 № государственной регистрации 10-10-07/016/2014-371 от 19.11.2014;
- разработка месторождений «Коккомьяки» АО «Карьер «Коккомьяки» кварталы №№64,65,66, договор №39 № государственной регистрации 10:07:0030809:295-10/003/2017-3 от 16.10.2017;
- разработка месторождений «Ранта-Мяки» ООО «Карелприродресурс» кварталы №№97,98,99,125,126, договор №29 № государственной регистрации 10:07:0030811:123-10/032/2018-1 от 01.06.2018;
- линейные объекты (дорога) квартал №64, договор №36 № государственной регистрации 10:07:0030809:296-10/003/2017-2 от 16.10.2017;
- ведение охотничьего хозяйства КРОО ОиР «Охота и рыбалка Карелии» кварталы №№1-68,74,90, 97-102, 123-129, 147-151, 170-173, части кварталов №№70,71,72,73,152 договор №3-ОХ № государственной регистрации 10-10/007-07/019/2014-464 от 13.11.2015.

9.6 Сведения об ограничениях использования лесов

С учетом целевого назначения и правового режима лесов, установленного лесным законодательством Российской Федерации, лесохозяйственным регламентом Сортавальского лесничества предусмотрены ограничения при использовании лесов для строительства, реконструкции, эксплуатации линейных объектов.

Взам. инв. №

Подпись и дата

Инв. № ориг.

Изм.	Кол.уч.	Лист	№ док	Подпись	Дата

10с-ПИР/22-ПМТ1.2-ТЧ

Лист

240

Ограничения при использовании лесов для строительства, реконструкции, эксплуатации линейных объектов установлены Приказом Министерства природных ресурсов и экологии РФ от 10 июля 2020 г. № 434 «Об утверждении Правил использования лесов для строительства, реконструкции, эксплуатации линейных объектов и Перечня случаев использования лесов для строительства, реконструкции, эксплуатации линейных объектов без предоставления лесного участка, с установлением или без установления сервитута, публичного сервитута».

Осуществление строительства, реконструкции и эксплуатации линейных объектов должно исключать развитие водной и ветровой эрозии земель на лесных участках, на которых размещаются линейные объекты и их охранные зоны.

При использовании лесов в целях строительства, реконструкции, эксплуатации линейных объектов не допускается:

- повреждение лесных насаждений, растительного покрова и почв за пределами земель, на которых осуществляется использование лесов, и охранных зоны линейных объектов;
- захламливание территорий, прилегающих к землям, на которых осуществляется использование лесов, строительным и бытовым мусором, отходами древесины;
- загрязнение земель, на которых осуществляется использование лесов, и территорий, прилегающих к землям, на которых осуществляется использование лесов, химическими и радиоактивными веществами;
- проезд транспортных средств, механизмов по произвольным, неустановленным маршрутам.

Земли, нарушенные или загрязненные химическими веществами, в том числе радиоактивными, иными веществами и микроорганизмами, содержание которых не соответствует нормативам качества окружающей среды, при использовании лесов для строительства, реконструкции, эксплуатации линейных объектов, подлежат рекультивации в соответствии с пунктом 6 постановления Правительства Российской Федерации от 10 июля 2018 г. № 800 «О проведении рекультивации и консервации земель».

Взам. инв. №	
Подпись и дата	
Инв. № орг.	

Изм.	Кол.уч.	Лист	№ док	Подпись	Дата	10с-ПИР/22-ПМТ1.2-ТЧ	Лист
							241

9.7 Сведения о наличии зданий, сооружений, объектов, связанных с созданием лесной инфраструктуры и объектов, не связанных с созданием лесной инфраструктуры на проектируемой части лесного участка

Таблица 9.5 Сведения о наличии зданий, сооружений, объектов, связанных с созданием лесной инфраструктуры и объектов, не связанных с созданием лесной инфраструктуры на проектируемой части лесного участка

п/п	Участковое лесничество / лесничество (по лесоустройству)	Номер квартала	Номер выдела	Площадь объекта (га)	Наименование объекта
	Рускеальское	66	43/1	0,1638	ЛЭП
	Рускеальское	66	43	0.0181	ЛЭП

9.8 Сведения о наличии на проектируемой части лесного участка особо защитных участков лесов, особо охраняемых природных территорий, зон с особыми условиями использования территорий

Согласно данным государственного лесного реестра на проектируемой части лесного участка имеются особо защитные участки лесов (ОЗУ) и зоны с особыми условиями использования территорий (ЗОУИТ). Особо охраняемых природных территорий (ООПТ) нет.

Таблица 9.6 Сведения о наличии на проектируемой части лесного участка особо защитных участков лесов, особо охраняемых природных территорий

№ п/п	Наименование участкового лесничества / лесничество (по лесоустройству)	Номер квартала	Номер выдела	Виды ОЗУ, виды зон с особыми условиями использования территорий	Общая площадь, га
1	Рускеальское	64	46	ОЗУ: участки леса вокруг населенных пунктов 1 км	0,0679
			47	ОЗУ: участки леса вокруг населенных пунктов 1 км	0,0097
2	Рускеальское	66	40/1	ОЗУ: берегозащитные участки лесов вдоль водных объектов	0,2324
3	Рускеальское	67	66/1,67/2	ОЗУ: берегозащитные участки лесов вдоль водных объектов	0,1042
			67,63	ОЗУ: участки леса вокруг насе-	0,3184

Взам. инв. №

Подпись и дата

Инв. № ориг.

Изм.	Кол.уч.	Лист	№ док	Подпись	Дата

№ П/П	Наименование участкового лесничества / лесничество (по лесоустройству)	Номер квартала	Номер выдела	Виды ОЗУ, виды зон с особыми условиями использования территорий	Общая площадь, га
				ленных пунктов 1 км	
4	Рускеальское	68	7,12,16,17,19	ОЗУ: участки леса вокруг населенных пунктов 1 км	0,4657
			32/2	ОЗУ: берегозащитные участки лесов вдоль водных объектов	0,0248
5	Рускеальское	89	1,2	ОЗУ: участки леса вокруг населенных пунктов 1 км	0,0307
6	Рускеальское	90	9,10,12	ОЗУ: участки леса вокруг населенных пунктов 1 км	0,1637
7	Рускеальское	98	1	ОЗУ: участки леса вокруг населенных пунктов 1 км	0,0887
			5,10	ОЗУ: берегозащитные участки лесов вдоль водных объектов	0,1742
8	Рускеальское	68	7	ЗОУИТ 10:07-6.22 Охранная зона инженерных коммуникаций	0,0732
9	Рускеальское	65	28	ЗОУИТ 10:07-6.22 Охранная зона инженерных коммуникаций	0,1036
			28	ЗОУИТ 10:07-6.44 Охранная зона инженерных коммуникаций	0,1036
10	Рускеальское	66	40/1,43/1	ЗОУИТ 10:07-6.112 Охранная зона инженерных коммуникаций	0,3962
11	Рускеальское	98	4	ЗОУИТ 10:07-6.112 Охранная зона инженерных коммуникаций	0,0892
12	Рускеальское	67	63	ЗОУИТ 10:07-6.301 Охранная зона линий и сооружений связи, линий и сооружений радиодиффузии	0,3023
13	Рускеальское	99	4,8	ЗОУИТ 10:07-6.301 Охранная зона линий и сооружений связи, линий и сооруже-	0,3693

Взам. инв. №

Подпись и дата

Инв. № ориг.

Изм.	Кол.уч.	Лист	№ док	Подпись	Дата

10с-ПИР/22-ПМТ1.2-ТЧ

Лист

243

№ п/п	Наименование участ- кового лесничества / лесничество (по лесо- устройству)	Номер квартала	Номер выдела	Виды ОЗУ, виды зон с особыми условиями использования терри- торий	Общая площадь, га
				ний радификации	
14	Рускеальское	98	1,5	ЗОУИТ 10:07-6.301 Охранная зона линий и соору- жений связи, линий и сооруже- ний радификации	0,2500

Взам. инв. №

Подпись и дата

Инв. № ориг.

Изм.	Кол.уч.	Лист	№ док	Подпись	Дата



10с-ПИР/22-ПМТ1.2-ТЧ

Лист

244

СХЕМА РАСПОЛОЖЕНИЯ И ГРАНИЦЫ ЧАСТИ ЛЕСНОГО УЧАСТКА

Республика Карелия, Сортавальский район

УСЛОВНЫЕ ОБОЗНАЧЕНИЯ:	
	граница лесных кварталов
	граница образуемого лесного участка, временно занимаемого на период строительства линейного объекта
10:00:0000000:15:3423	условный номер образуемого земельного участка

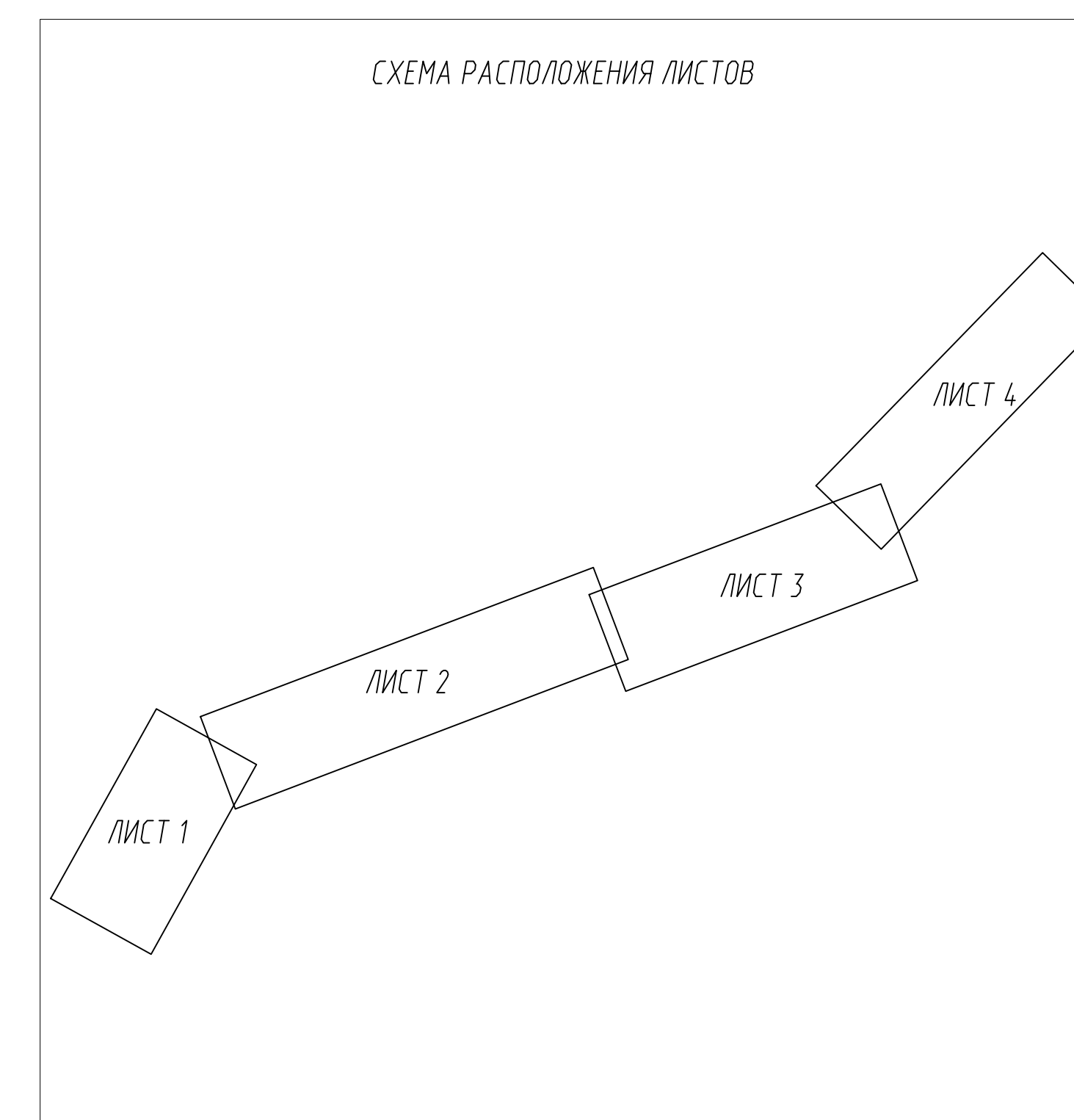
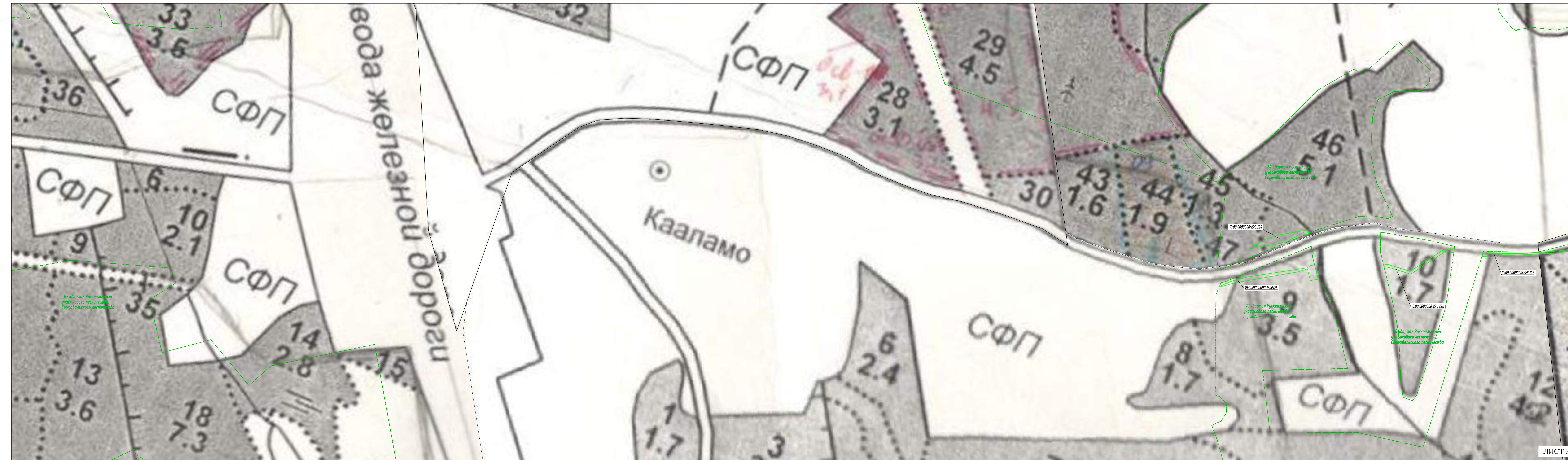


СХЕМА РАСПОЛОЖЕНИЯ И ГРАНИЦЫ ЧАСТИ ЛЕСНОГО УЧАСТКА

Республика Карелия, Сортавальский район



УСЛОВНЫЕ ОБОЗНАЧЕНИЯ:	
	граница лесных кварталов
	граница образуемого лесного участка, временно занимаемого на период строительства линейного объекта
10:00:000000:15:3423	условный номер образуемого земельного участка

СХЕМА РАСПОЛОЖЕНИЯ ЛИСТОВ

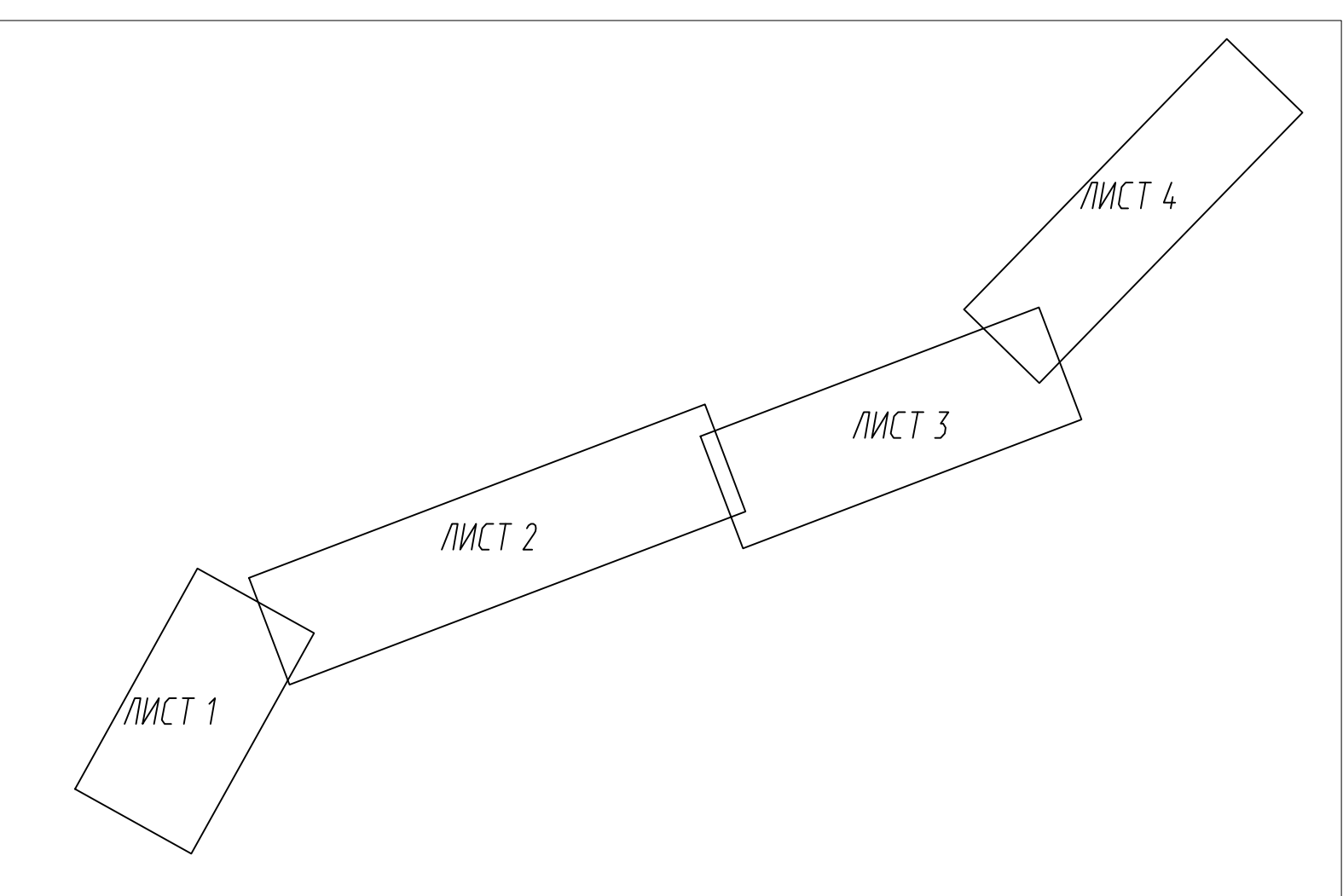


СХЕМА РАСПОЛОЖЕНИЯ И ГРАНИЦЫ ЧАСТИ ЛЕСНОГО УЧАСТКА

Республика Карелия, Сортавальский район



УСЛОВНЫЕ ОБОЗНАЧЕНИЯ:	
	граница лесных кварталов
	граница образуемого лесного участка, временно занимаемого на период строительства линейного объекта
10:00:0000000:15:3423	условный номер образуемого земельного участка

СХЕМА РАСПОЛОЖЕНИЯ ЛИСТОВ

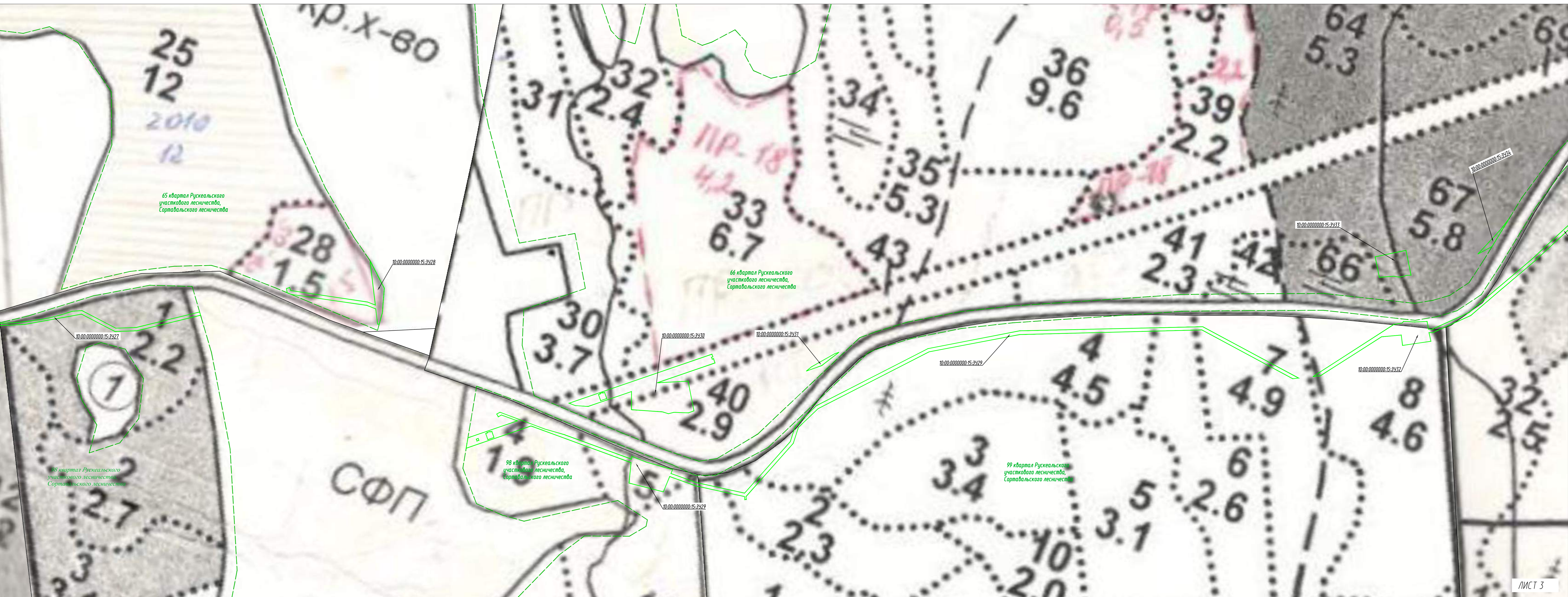
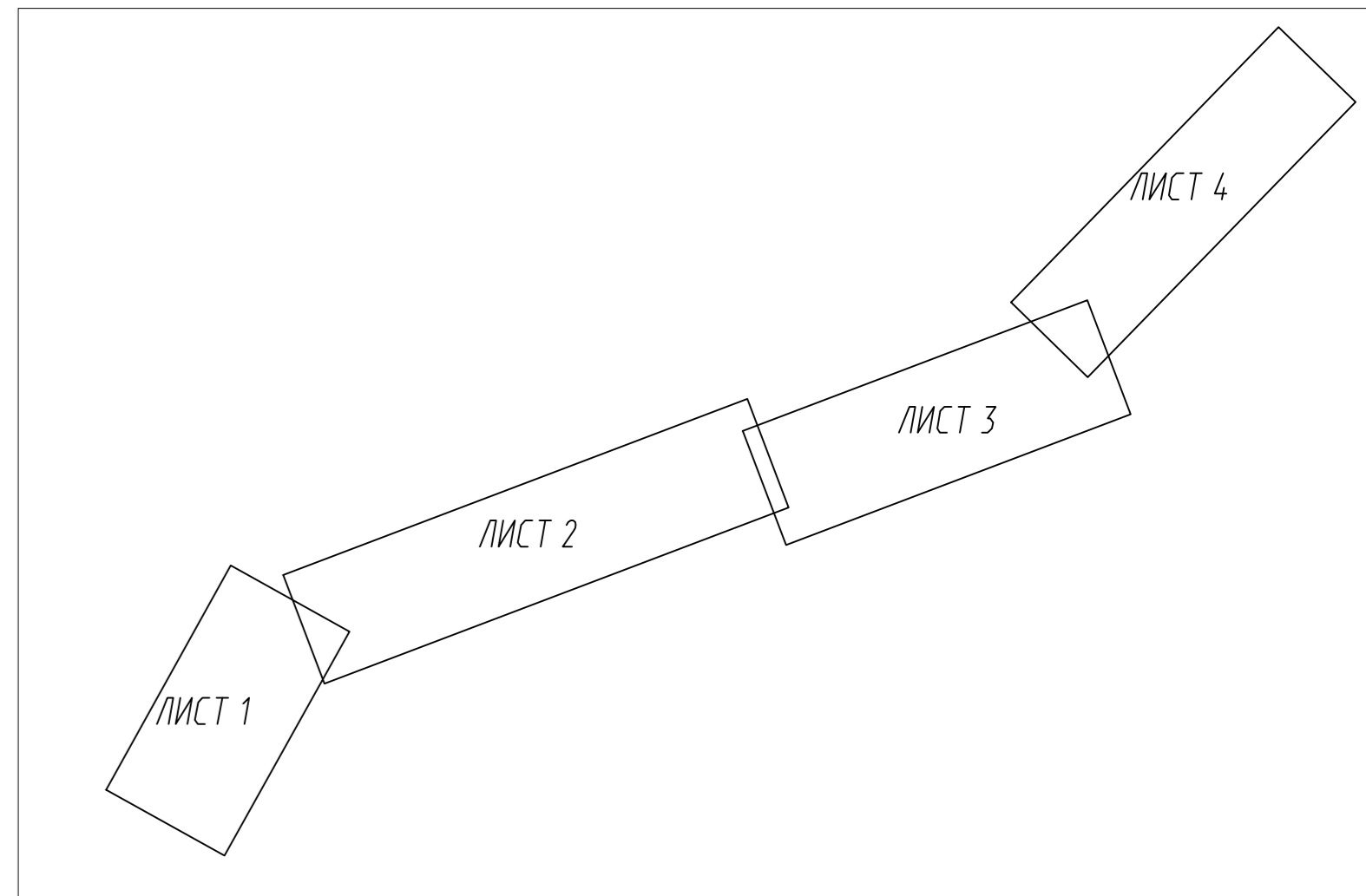
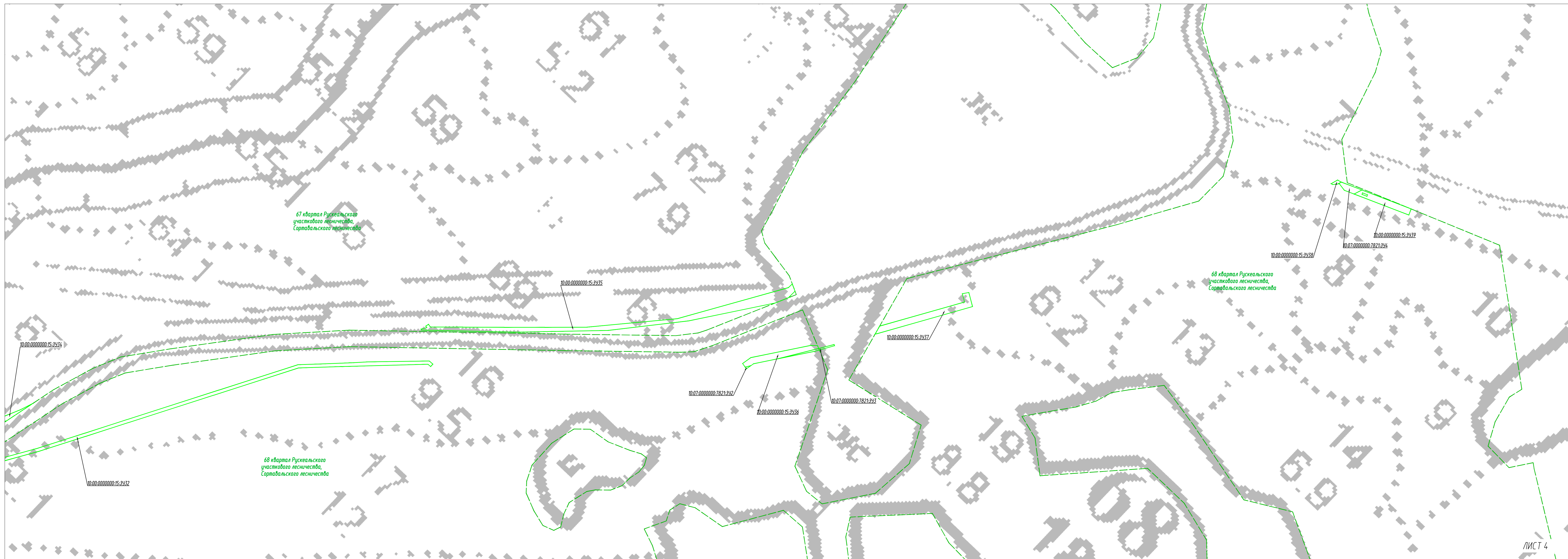


СХЕМА РАСПОЛОЖЕНИЯ И ГРАНИЦЫ ЧАСТИ ЛЕСНОГО УЧАСТКА

Республика Карелия, Сортавальский район



УСЛОВНЫЕ ОБОЗНАЧЕНИЯ:	
	граница лесных кварталов
	граница образуемого лесного участка, временно занимаемого на период строительства линейного объекта
10:00:0000000:15:3423	условный номер образуемого земельного участка

СХЕМА РАСПОЛОЖЕНИЯ ЛИСТОВ

